

ТЕРРИТОРИАЛЬНЫЙ ОРГАН ФЕДЕРАЛЬНОЙ СЛУЖБЫ
ГОСУДАРСТВЕННОЙ СТАТИСТИКИ ПО РЕСПУБЛИКЕ БАШКОРТОСТАН
(Башкортостанстат)



ВСЕРОССИЙСКАЯ
ПЕРЕПИСЬ НАСЕЛЕНИЯ

ЧИСЛЕННОСТЬ И РАЗМЕЩЕНИЕ НАСЕЛЕНИЯ РЕСПУБЛИКИ БАШКОРТОСТАН

по данным Всероссийской переписи населения 2010 года

Статистический сборник



Уфа 2013

**ТЕРРИТОРИАЛЬНЫЙ ОРГАН ФЕДЕРАЛЬНОЙ СЛУЖБЫ
ГОСУДАРСТВЕННОЙ СТАТИСТИКИ ПО РЕСПУБЛИКЕ БАШКОРТОСТАН
(Башкортостанстат)**

ЧИСЛЕННОСТЬ И РАЗМЕЩЕНИЕ НАСЕЛЕНИЯ РЕСПУБЛИКИ БАШКОРТОСТАН

по данным Всероссийской переписи населения 2010 года

Статистический сборник



**ВСЕРОССИЙСКАЯ
ПЕРЕПИСЬ НАСЕЛЕНИЯ**

Уфа • 2013

УДК 314(470-157)

ББК 60.721 (2Рос.Баш)

Ч-67

Редакционная коллегия: А.М. Ганиев (председатель редколлегии),
В.А. Васильева, Р.Ш. Гатауллин, В.М. Нуров, О.Г. Янченко, Н.А. Чернова,
С.Х. Кадыров, И.Б. Утяшева

Ответственный за выпуск: И.Б. Утяшева

Компьютерная верстка: Г.Т. Юнусова

Ч-67 **Численность** и размещение населения Республики Башкортостан по данным Всероссийской переписи населения 2010 года: статистический сборник – Уфа: Башкортостанстат, 2013. – 209 с.

ISBN 978-5-9785-0027-1

ISBN 978-5-9785-0028-8 (Т.1)

Сборник содержит данные о муниципально-территориальном делении и структуре муниципальных образований, численности постоянного населения и его размещении по муниципальным образованиям Республики Башкортостан, о группировках муниципальных образований по численности населения, о численности населения всех населенных пунктов Республики Башкортостан.

При использовании данных ссылка на Башкортостанстат обязательна.

УДК 314(470-157)

ББК 60.72(2Рос.Баш)

ISBN 59785-0027-4

ISBN 5-9785-0028-2 (Т.1)

©Территориальный орган Федеральной службы
государственной статистики
по Республике Башкортостан

ПРЕДИСЛОВИЕ

Всероссийская перепись населения 2010 года проведена в соответствии с Федеральным законом "О Всероссийской переписи населения" от 25 января 2002 года № 8-ФЗ, распоряжением Правительства Российской Федерации от 11 января 2006 года № 7-р и постановлением Правительства Российской Федерации от 23 декабря 2009 года № 1074 "Об организации Всероссийской переписи населения в 2010 году" **в период с 14 по 25 октября** по состоянию на 0 часов 14 октября 2010 года.

Всероссийская перепись населения представляет собой сбор сведений о лицах, находящихся на определенную дату на территории Российской Федерации, и проводится на всей территории Российской Федерации в соответствии с официальной статистической методологией в целях формирования официальной статистической информации о демографических, об экономических и о социальных процессах (п.1 ст.1 Федерального закона 8-ФЗ от 25 января 2002г.).

Население переписывалось по месту своего постоянного (обычного) жительства. Местом обычного жительства лица является то место, в котором он проводит ежедневно большую часть своего ночного отдыха (п. 162 Рекомендаций Конференции европейских статистиков по проведению переписей населения и жилищного фонда 2010 года, ООН, Нью-Йорк и Женева, 2006). Это место может совпадать или не совпадать с адресом, по которому человек зарегистрирован (прописан).

При Всероссийской переписи населения 2010 года **учету подлежало** все население, **постоянно** (обычно) проживающее в Российской Федерации. Кроме того, учету подлежали лица, временно (до 1 года) находящиеся на территории Российской Федерации, место постоянного жительства которых находится за рубежом.

Порядок проведения переписи населения 2010 года, программа переписи и категории переписываемого населения приведены в **методологических пояснениях** в конце каждого сборника.

По итогам каждой переписи населения органами статистики традиционно осуществляется официальная их публикация в виде серии тематических сборников. Итоги Всероссийской переписи населения по Российской Федерации издаются в 2012-2013гг. в 11 томах, которые размещаются в свободном интернет-доступе на официальном сайте Росстата <http://www.gks.ru>. Итоги Всероссийской переписи населения 2010 года по Республике Башкортостан представлены в 9 томах, которые будут изданы в 2013г.

Том 1 Численность и размещение населения Республики Башкортостан

Сборник содержит данные об муниципально-территориальном делении и структуре муниципальных образований, численности постоянного населения и его размещении по муниципальным образованиям Республики Башкортостан, о группировках муниципальных образований по численности населения, о численности населения всех населенных пунктов Республики Башкортостан.

Том 2 Возрастно-половой состав населения Республики Башкортостан

Итоги Всероссийской переписи населения 2010 года о составе постоянного населения Республики Башкортостан по полу и возрасту, пятилетним и другим возрастным группам, среднему возрасту населения, демографической нагрузке по муниципальным районам и городским округам Республики Башкортостан.

Том 3 Брачное состояние населения Республики Башкортостан

Итоги Всероссийской переписи населения 2010 года о распределении городского и сельского населения, мужчин и женщин в возрасте 16 лет и более по возрастным группам и состоянию в браке по муниципальным районам и городским округам Республики Башкортостан.

Том 4 Уровень образования населения Республики Башкортостан

Итоги Всероссийской переписи населения 2010 года о распределении всего населения в возрасте 15 лет и более, по возрастным группам и уровню образования; сведения о детях в возрасте 0-9 лет, посещающих дошкольные образовательные и общеобразовательные учреждения по муниципальным районам и городским округам Республики Башкортостан; данные о численности населения, имеющего ученые степени, по возрастным группам и полу.

Том 5 Национальный состав и владение языками, гражданство населения Республики Башкортостан

Итоги Всероссийской переписи населения 2010 года о численности городского и сельского населения, мужчин и женщин по национальности, владению родным и другими языками; данные о распределении населения отдельных национальностей по возрастным группам, состоянию в браке, уровню образования, источникам средств к существованию; данные о распределении населения по гражданству и возрастным группам.

Том 6 Число и состав домохозяйств Республики Башкортостан

Итоги Всероссийской переписи населения 2010 года о числе и размере частных домохозяйств и домохозяйств бездомных; распределении частных домохозяйств, состоящих из двух и более человек, по типам, размеру и числу детей моложе 18 лет; числу занятых членов домохозяйств и числу иждивенцев, числу национально однородных и национально смешанных домохозяйств.

Том 7 Социально-экономические характеристики населения Республики Башкортостан

Итоги Всероссийской переписи населения 2010 года о распределении городского и сельского населения частных домохозяйств, мужчин и женщин в возрасте 15-72 лет по экономической активности и возрастным группам, уровню образования и обучению, Характеристика занятого населения в возрасте 15-72 лет по статусу в занятости, наличию второй работы и территории нахождения работы. Распределение населения Республики Башкортостан, городских и сельских жителей, мужчин и женщин по источникам средств к существованию. Сведения о продолжительности проживания населения в месте постоянного жительства, о месте рождения. Данные о численности женщин в возрасте 15 лет и старше по числу рожденных детей, возрасте рождения первого ребенка.

Том 8 Жилищные условия населения Республики Башкортостан

Итоги Всероссийской переписи населения 2010 года о распределении городского и сельского населения по типам занимаемых жилых помещений. Характеристика частных домохозяйств по числу занимаемых комнат, средней обеспеченности общей площадью, времени постройки и материалу наружных стен дома, по благоустройству жилых помещений и санитарно-гигиеническим условиям проживания. Распределение жилых помещений по их типам и числу проживающих в них частных домохозяйств.

Том 9 Население Республики Башкортостан (сводный)

Итоги Всероссийской переписи населения 2010 года о численности городского и сельского населения, возрастно-половом составе, состоянии в браке, уровне образования; сведения о национальной принадлежности, владении языками, гражданстве; данные о числе и составе домохозяйств, рождаемости, жилищных условиях, об источниках средств к существованию, экономической активности и занятости, а также о продолжительности проживания в месте постоянного жительства.

В настоящем сборнике публикуются итоги Всероссийской переписи населения 2010 года о численности постоянного населения Республики Башкортостан в целом, а также приводятся данные о распределении населения на городское и сельское по месту его постоянного жительства в городских и сельских населенных пунктах.

Городскими населенными пунктами считаются населенные пункты, утвержденные законодательными актами в качестве городов и поселков городского типа (рабочих, курортных и дачных поселков). Все остальные населенные пункты являются сельскими.

Публикуются данные по отдельным показателям о численности и размещении населения, группировкам муниципальных образований по Российской Федерации и субъектам Приволжского и Уральского федеральных округов.

Федеральным законом от 06.10.2003 г. № 131-ФЗ «Об общих принципах организации местного самоуправления в Российской Федерации» наряду с ранее существовавшим административно-территориальным делением страны определена территориальная организация местного самоуправления. В связи с этим для обеспечения органов государственной власти субъектов Российской Федерации и органов местного самоуправления потребовалось **подведение итогов** Всероссийской переписи населения 2010 года **по муниципальным образованиям всех уровней**. Разработка итогов предыдущих переписей населения осуществлялась в соответствии с административно-территориальным делением субъектов Российской Федерации.

Муниципальные образования могут совпадать или не совпадать с административно-территориальными образованиями аналогичного уровня по границам и составу входящих в них городских или сельских населенных пунктов. При этом наименование муниципального образования не отражает категорию проживающего в нем населения (городского или сельского).

По муниципальным образованиям представлены сведения о числе городских округов, муниципальных районов, городских и сельских поселений; приведены данные о численности населения по городским округам, муниципальным районам, городским и сельским поселениям, сельским населенным пунктам – центрам муниципальных районов. Приводятся группировки городских округов, муниципальных районов, городских и сельских поселений по числу жителей.

В сборнике размещены данные о численности постоянного населения, с распределением на мужчин и женщин, **всех населенных пунктов Республики Башкортостан** на момент переписи населения 2010 года.

В таблицах, содержащих данные о городском и сельском населении в динамике, сведения представлены на момент соответствующих переписей населения и в границах, существовавших на дату переписи.

В таблицах, содержащих данные о численности населения муниципальных образований и численности населенных пунктов в динамике, сведения приведены в соответствии с действующими на момент переписи 2010 года структуре муниципальных образований и статусах населенных пунктах, но в границах населенных пунктов на момент соответствующей переписи.

Итог по переписи 1989 года по федеральным округам рассчитан как сумма данных по входящим в соответствующий округ на момент переписи 2010 года субъектам Российской Федерации.

В отдельных случаях незначительные расхождения от суммы слагаемых объясняются округлением данных.

В сборнике используются сокращения:

г. – город
рп. – рабочий поселок
рц – районный центр

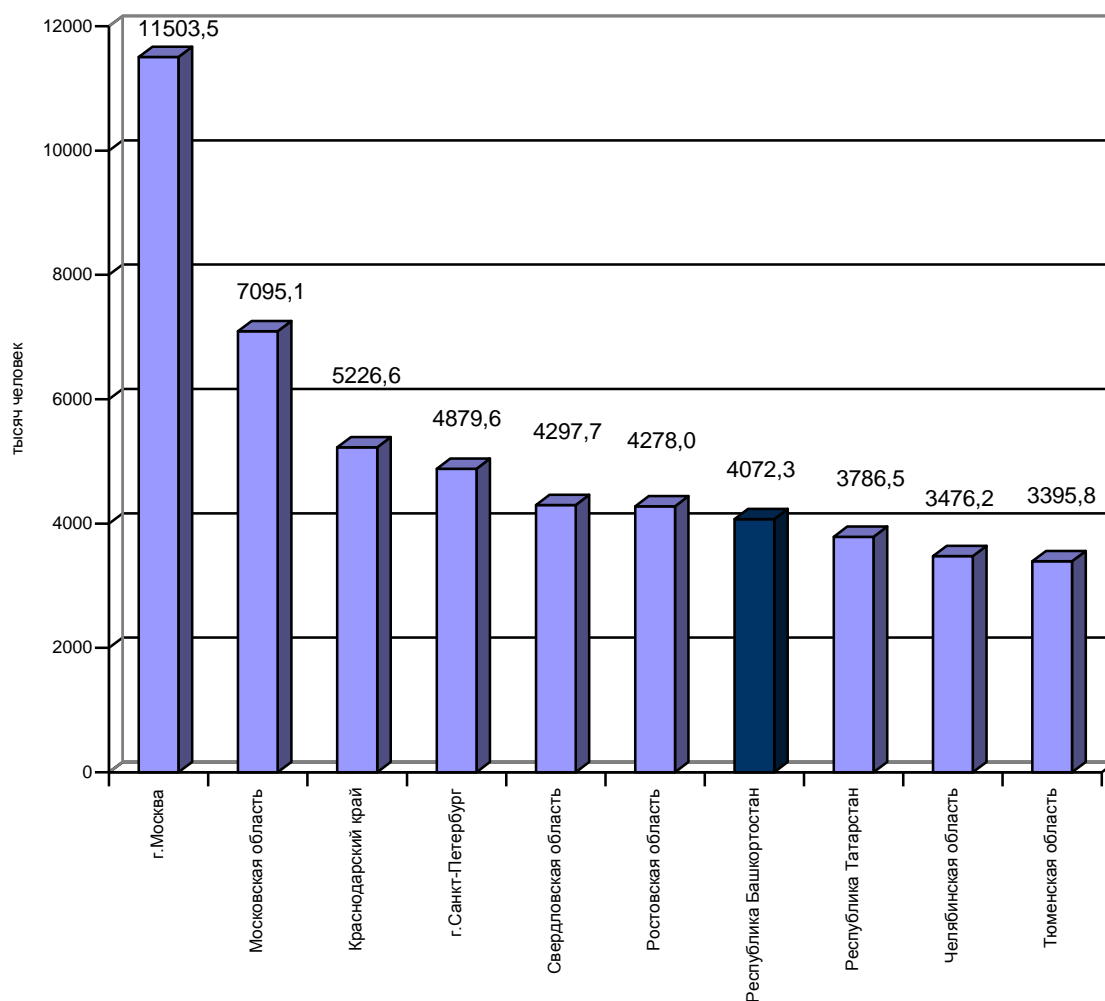
В сборнике используются обозначения:

- явление отсутствует
х при невозможности явления

ЧИСЛЕННОСТЬ ПОСТОЯННОГО НАСЕЛЕНИЯ РЕСПУБЛИКИ БАШКОРТОСТАН ¹ (на момент переписи, в границах соответствующих лет)

Годы	Все население, человек	В том числе		В процентах к предыдущей переписи населения
		городское	сельское	
1897 (на 9 февраля) ²	1991438	79249	1912189	x
1926 (на 17 декабря)	2665836	234250	2431586	133,9
1939 (на 17 января)	3158969	540319	2618650	118,5
1959 (на 15 января)	3336289	1291126	2045163	105,6
1970 (на 15 января)	3814926	1831160	1983766	114,3
1979 (на 17 января)	3844280	2181724	1662556	100,8
1989 (на 12 января)	3943113	2516640	1426473	102,6
2002 (на 9 октября)	4104336	2626613	1477723	104,1
2010 (на 14 октября)	4072292	2461652	1610640	99,2

СУБЪЕКТЫ РОССИЙСКОЙ ФЕДЕРАЦИИ С НАИБОЛЬШЕЙ ЧИСЛЕННОСТЬЮ НАСЕЛЕНИЯ на 14 октября 2010 года



¹ За 1897, 1926гг. приведены данные по наличному населению.

² В современных границах.

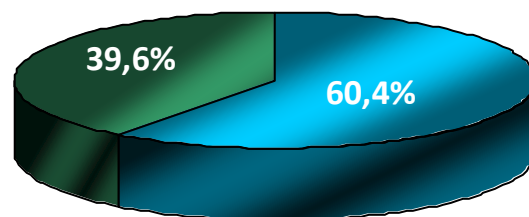
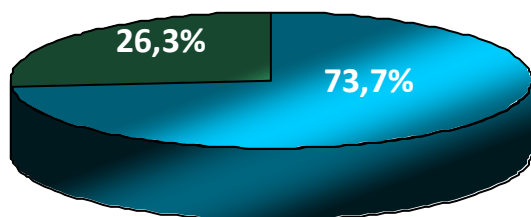
ЧИСЛЕННОСТЬ ПОСТОЯННОГО НАСЕЛЕНИЯ РОССИЙСКОЙ ФЕДЕРАЦИИ И СУБЪЕКТОВ ПРИВОЛЖСКОГО И УРАЛЬСКОГО ФЕДЕРАЛЬНЫХ ОКРУГОВ
(на момент переписи, в границах соответствующих лет)

	Численность постоянного населения по данным переписи, человек			В процентах к общей численности населения	
	1989	2002	2010	2002 к 1989	2010 к 2002
Российская Федерация	147021869	145166731	142856536	98,7	98,4
Приволжский федеральный округ	31765311	31154744	29899699	98,0	96,0
Республика Башкортостан	3943113	4104336	4072292	104,1	99,2
Республика Марий Эл	749332	727979	696459	97,2	95,6
Республика Мордовия	963504	888766	834755	92,2	93,9
Республика Татарстан	3641742	3779265	3786488	103,8	100,2
Удмуртская Республика	1605663	1570316	1521420	97,8	97,0
Чувашская Республика	1338023	1313754	1251619	98,2	95,3
Пермский край	3091481	2819421	2635276	91,2	93,5
Кировская область	1694008	1503529	1341312	88,8	89,2
Нижегородская область	3719614	3524028	3310597	94,7	93,9
Оренбургская область	2170692	2179551	2033072	100,4	93,3
Пензенская область	1504569	1452941	1386186	96,6	95,4
Самарская область	3262906	3239737	3215532	99,3	99,3
Саратовская область	2684471	2668310	2521892	99,4	94,5
Ульяновская область	1396193	1382811	1292799	99,0	93,4
Уральский федеральный округ	12525837	12373926	12080526	98,8	97,6
Курганская область	1103665	1019532	910807	92,4	89,3
Свердловская область	4706763	4486214	4297747	95,3	95,8
Тюменская область	3097657	3264841	3395755	105,4	104,0
в том числе:					
Ханты-Мансийский автономный округ-Югра	1282396	1432817	1532243	111,7	106,9
Ямало-Ненецкий автономный округ	494844	507006	522904	102,5	103,1
Челябинская область	3617752	3603339	3476217	99,6	96,5

СООТНОШЕНИЕ ГОРОДСКОГО И СЕЛЬСКОГО НАСЕЛЕНИЯ ПО РОССИЙСКОЙ ФЕДЕРАЦИИ И РЕСПУБЛИКЕ БАШКОРТОСТАН
(по итогам Всероссийской переписи населения 2010 года, в процентах)

Российская Федерация

Республика Башкортостан



■ городское ■ сельское

■ городское ■ сельское

**ЧИСЛЕННОСТЬ ГОРОДСКОГО И СЕЛЬСКОГО НАСЕЛЕНИЯ ПО РОССИЙСКОЙ
ФЕДЕРАЦИИ И СУБЪЕКТАМ ПРИВОЛЖСКОГО И УРАЛЬСКОГО
ФЕДЕРАЛЬНЫХ ОКРУГОВ**

(по итогам Всероссийской переписи населения 2010 года, человек)

	Численность населения	В том числе		Удельный вес в общей численности, в %	
		городское	сельское	городского	сельского
Российская Федерация	142856536	105313773	37542763	73,7	26,3
Приволжский федеральный округ	29899699	21181880	8717819	70,8	29,2
Республика Башкортостан	4072292	2461652	1610640	60,4	39,6
Республика Марий Эл	696459	439622	256837	63,1	36,9
Республика Мордовия	834755	504336	330419	60,4	39,6
Республика Татарстан	3786488	2853661	932827	75,4	24,6
Удмуртская Республика	1521420	1052153	469267	69,2	30,8
Чувашская Республика	1251619	735890	515729	58,8	41,2
Пермский край	2635276	1976070	659206	75,0	25,0
Кировская область	1341312	993176	348136	74,0	26,0
Нижегородская область	3310597	2611497	699100	78,9	21,1
Оренбургская область	2033072	1213937	819135	59,7	40,3
Пензенская область	1386186	930102	456084	67,1	32,9
Самарская область	3215532	2579589	635943	80,2	19,8
Саратовская область	2521892	1879565	642327	74,5	25,5
Ульяновская область	1292799	950630	342169	73,5	26,5
Уральский федеральный округ	12080526	9656211	2424315	79,9	20,1
Курганская область	910807	548820	361987	60,3	39,7
Свердловская область	4297747	3604012	693735	83,9	16,1
Тюменская область	3395755	2653456	742299	78,1	21,9
в том числе:					
Ханты-Мансийский автономный округ-Югра	1532243	1401429	130814	91,5	8,5
Ямало-Ненецкий автономный округ	522904	443043	79861	84,7	15,3
Челябинская область	3476217	2849923	626294	82,0	18,0

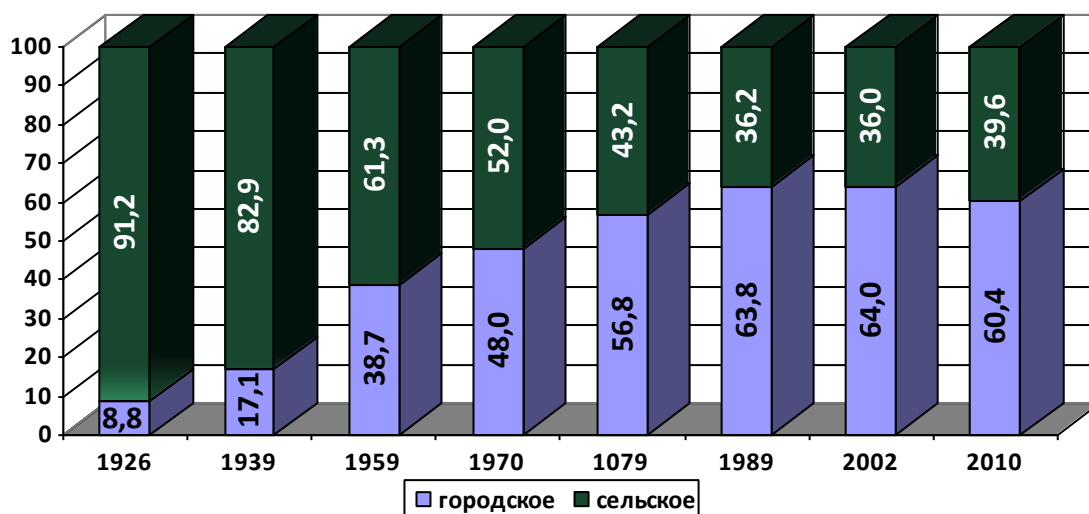
**ИЗМЕНЕНИЕ ЧИСЛЕННОСТИ ГОРОДСКОГО И СЕЛЬСКОГО НАСЕЛЕНИЯ
РЕСПУБЛИКИ БАШКОРТОСТАН³**

(по административно-территориальному делению на момент соответствующей переписи)

	Все население, человек	В том числе		В процентах к предыдущей переписи населения	
		городское	сельское	городское	сельское
1926г.	2665836	234250	2431586	х	х
1939г.	3158969	540319	2618650	230,7	107,7
1959г.	3336289	1291126	2045163	239,0	78,1
1970г.	3814926	1831160	1983766	141,8	97,0
1979г.	3844280	2181724	1662556	119,1	83,8
1989г.	3943113	2516640	1426473	115,4	85,8
2002г.	4104336	2626613	1477723	104,4	103,6
2010г.	4072292	2461652	1610640	93,7	109,0

³ За 1926г. приведены данные по наличному населению, за 1939-2010гг. – по постоянному населению.

**ДИНАМИКА СООТНОШЕНИЯ ГОРОДСКОГО И СЕЛЬСКОГО НАСЕЛЕНИЯ В
РЕСПУБЛИКЕ БАШКОРТОСТАН
(в процентах)**



**ГРУППИРОВКА МУНИЦИПАЛЬНЫХ РАЙОНОВ ПО ЧИСЛЕННОСТИ НАСЕЛЕНИЯ ПО
СУБЪЕКТАМ ПРИВОЛЖСКОГО И УРАЛЬСКОГО ФЕДЕРАЛЬНЫХ ОКРУГОВ**

	Всего	В том числе с численностью населения, человек				
		20000 и менее	20001-30000	30001-40000	40001-50000	более 50000
Российская Федерация						
число районов	1825	769	408	230	129	289
численность населения	58589711	10019291	9907422	7809167	5743675	25110156
Приволжский федеральный округ						
число районов	455	181	123	59	32	60
численность населения	14209183	2605353	3005094	2005029	1429295	5164412
Республика Башкортостан						
число районов	54	6	21	8	7	12
численность населения	2163424	106751	525373	262871	319533	948896
Республика Марий Эл						
число районов	14	6	4	2	1	1
численность населения	360287	85488	98636	63484	44976	67703
Республика Мордовия						
число районов	22	11	6	2	1	2
численность населения	509782	135717	138776	65781	43870	125638
Республика Татарстан						
число районов	43	7	11	10	3	12
численность населения	2129760	110536	268917	342080	133665	1274562
Удмуртская Республика						
число районов	25	13	7	4	-	1
численность населения	549468	175852	162076	145540	-	66000
Чувашская Республика						
число районов	21	8	7	5	-	1
численность населения	547487	124440	174293	185834	-	62920
Пермский край						
число районов	42	18	11	3	3	7
численность населения	1286064	251120	271844	100914	127641	534545

	Всего	В том числе с численностью населения, человек				
		20000 и менее	20001- 30000	30001- 40000	40001- 50000	более 50000
Кировская область						
число районов	39	26	8	4	1	-
численность населения	661262	299254	192932	124283	44793	-
Нижегородская область						
число районов	47	21	10	6	2	8
численность населения	1480411	309847	228982	204043	92875	644644
Оренбургская область						
число районов	35	15	12	4	2	2
численность населения	881337	237203	299265	130805	85859	128205
Пензенская область						
число районов	27	14	5	2	2	4
численность населения	716435	205129	131079	72327	87270	220630
Самарская область						
число районов	27	12	7	2	3	3
численность населения	748040	182159	169085	67736	137005	192055
Саратовская область						
число районов	38	15	7	4	5	7
численность населения	1663104	236147	169971	132067	226325	898594
Ульяновская область						
число районов	21	9	7	3	2	-
численность населения	512322	145710	173865	107264	85483	-
Уральский федеральный округ						
число районов	93	35	28	14	6	10
численность населения	2650586	500601	698424	459060	269811	722690
Курганская область						
число районов	24	14	7	2	-	1
численность населения	499445	205779	174252	63987	-	55427
Свердловская область						
число районов	5	3	1	-	1	-
численность населения	107574	34959	28162	-	44453	-
Тюменская область						
число районов	37	17	9	5	2	4
численность населения	1049402	241602	212829	163597	92874	338500
в том числе:						
Ханты-Мансийский автономный округ-Югра						
число районов	9	1	1	4	2	1
численность населения	384007	19362	25744	132512	92874	113515
Ямало-Ненецкий автономный округ						
число районов	7	5	-	-	-	2
численность населения	181670	63860	-	-	-	117810
Челябинская область						
число районов	27	1	11	7	3	5
численность населения	994165	18261	283181	231476	132484	328763

**ГРУППИРОВКА ГОРОДСКИХ ОКРУГОВ ПО ЧИСЛЕННОСТИ ПОСТОЯННОГО
НАСЕЛЕНИЯ ПО ОТДЕЛЬНЫМ СУБЪЕКТАМ РОССИЙСКОЙ ФЕДЕРАЦИИ**

	Всего	В том числе с численностью населения, человек					
		19999 и менее	20000- 99999	100000- 249999	250000- 499999	500000- 999999	1 млн. и более
Российская Федерация							
число городских округов	516	95	261	83	42	25	10
численность населения	67883758	1051198	12518828	12231259	13972299	16218790	11891384
Приволжский федеральный округ							
число городских округов	71	8	32	13	6	8	4
численность населения	15690516	77972	1722151	1770966	2071320	5408380	4639727
Республика Башкортостан							
число городских округов	9	2	2	3	1	-	1
численность населения	1908868	33722	130916	399104	273486	-	1071640
Республика Марий Эл							
число городских округов	3	-	2	-	1	-	-
численность населения	336172	-	76916	-	259256	-	-
Республика Мордовия							
число городских округов	1	-	-	-	1	-	-
численность населения	324973	-	-	-	324973	-	-
Республика Татарстан							
число городских округов	2	-	-	-	-	1	1
численность населения	1656728	-	-	-	-	513193	1143535
Удмуртская Республика							
число городских округов	5	-	3	1	-	1	-
численность населения	971952	-	242837	101381	-	627734	-
Чувашская Республика							
число городских округов	5	-	3	1	1	-	-
численность населения	704132	-	115532	124392	464208	-	-
Пермский край							
число городских округов	6	1	3	1	-	1	-
численность населения	1349212	9151	192425	156466	-	991170	-
Кировская область							
число городских округов	6	1	4	-	1	-	-
численность населения	680050	6147	175522	-	498381	-	-
Нижегородская область							
число городских округов	5	-	1	2	1	-	1
численность населения	1830186	-	92047	227385	251016	-	1259738

Продолжение

	Всего	В том числе с численностью населения, человек					
		19999 и менее	20000-99999	100000-249999	250000-499999	500000-999999	1 млн. и более
Оренбургская область							
число городских округов	9	1	5	2	-	1	-
численность населения	1151735	8064	230424	349371	-	563876	-
Пензенская область							
число городских округов	3	-	2	-	-	1	-
численность населения	669751	-	152440	-	-	517311	-
Самарская область							
число городских округов	10	-	6	2	-	1	1
численность населения	2467492	-	292759	290287	-	719632	1164814
Саратовская область							
число городских округов	4	3	-	-	-	1	-
численность населения	858788	20888	-	-	-	837900	-
Ульяновская область							
число городских округов	3	-	1	1	-	1	-
численность населения	780477	-	20333	122580	-	637564	-
Уральский федеральный округ							
число городских округов	110	23	69	10	5	1	2
численность населения	9429940	251281	3036831	1358518	1665183	604816	2513311
Курганская область							
число городских округов	2	-	1	-	1	-	-
численность населения	411362	-	77756	-	333606	-	-
Свердловская область							
число городских округов	68	20	43	3	1	-	1
численность населения	4190173	212188	1795383	433990	365433	-	1383179
Тюменская область							
число городских округов	24	1	16	4	2	1	-
численность населения	2346353	17171	724832	441165	558369	604816	-
в том числе:							
Ханты-Мансийский автономный округ-Югра							
число городских округов	13	1	9	1	2	-	-
численность населения	1148236	17171	449841	122855	558369	-	-
Ямало-Ненецкий автономный округ							
число городских округов	6	-	4	2	-	-	-
численность населения	341234	-	126507	214727	-	-	-
Челябинская область							
число городских округов	16	2	9	3	1	-	1
численность населения	2482052	21922	438860	483363	407775	-	1130132

ГРУППИРОВКА СЕЛЬСКИХ ПОСЕЛЕНИЙ ПО ЧИСЛЕННОСТИ ПОСТОЯННОГО НАСЕЛЕНИЯ ПО ОТДЕЛЬНЫМ СУБЪЕКТАМ РОССИЙСКОЙ ФЕДЕРАЦИИ

	Всего	В том числе с численностью населения, человек					
		500 и менее	501 – 1000	1001 – 2000	2001- 5000	5001- 10000	более 10000
Российская Федерация							
число сельских поселений	19126	2771	5568	6049	3403	1052	283
численность населения	34728744	956569	4113846	8500652	10248932	6944643	3964102
Приволжский федеральный округ							
число сельских поселений	5420	682	1796	1908	798	199	37
численность населения	8404904	254223	1338529	2665575	2341106	1331047	474424
Республика Башкортостан							
число сельских поселений	818	28	214	384	135	45	12
численность населения	1581827	11500	170409	545078	390895	311139	152806
Республика Марий Эл							
число сельских поселений	116	4	22	40	49	1	-
численность населения	230866	1561	16918	61509	145765	5113	-
Республика Мордовия							
число сельских поселений	357	138	142	53	18	6	-
численность населения	314194	47727	95874	71221	61347	38025	-
Республика Татарстан							
число сельских поселений	906	169	438	243	46	8	2
численность населения	924978	64092	319489	325870	138263	56881	20383
Удмуртская Республика							
число сельских поселений	309	23	128	91	50	12	5
численность населения	522326	9219	94875	126088	141747	76393	74004
Чувашская Республика							
число сельских поселений	284	3	58	166	49	7	1
численность населения	480583	1386	48812	233306	143366	41796	11917
Пермский край							
число сельских поселений	278	6	47	112	81	28	4
численность населения	664939	2650	37271	158275	235961	187739	43043
Кировская область							
число сельских поселений	336	100	125	96	15	-	-
численность населения	303226	35304	90088	132743	45091	-	-
Нижегородская область							
число сельских поселений	322	16	71	123	96	14	2
численность населения	622488	6309	55147	171695	274743	88242	26352

Продолжение

	Всего	В том числе с численностью населения, человек					
		500 и менее	501 – 1000	1001 – 2000	2001-5000	5001-10000	более 10000
Оренбургская область							
число сельских поселений	559	94	240	154	44	22	5
численность населения	789255	34875	175523	213602	134168	159351	71736
Пензенская область							
число сельских поселений	376	84	163	84	33	11	1
численность населения	452003	33049	117058	119818	101212	67929	12937
Самарская область							
число сельских поселений	292	10	52	137	66	24	3
численность населения	623553	3889	40291	188574	189114	162422	39263
Саратовская область							
число сельских поселений	355	7	89	175	68	14	2
численность населения	621346	2662	71085	240012	192453	93151	21983
Ульяновская область							
число сельских поселений	112	-	7	50	48	7	-
численность населения	273320	-	5689	77784	146981	42866	-
Уральский федеральный округ							
число сельских поселений	1070	222	347	287	145	55	14
численность населения	1693207	78971	254264	417255	429412	355509	157796
Курганская область							
число сельских поселений	419	167	165	62	17	8	-
численность населения	358881	58464	119561	83175	51393	46288	-
Свердловская область							
число сельских поселений	16	1	-	2	8	4	1
численность населения	67678	353	-	2597	26556	27719	10453
Тюменская область							
число сельских поселений	389	40	142	127	50	25	5
численность населения	687926	15698	104583	179811	151740	171038	65056
в том числе:							
Ханты-Мансийский автономный округ-Югра							
число сельских поселений	58	2	13	24	15	2	2
численность населения	125592	799	9577	36785	44449	12369	21613
Ямало-Ненецкий автономный округ							
число сельских поселений	38	3	11	12	10	2	-
численность населения	78694	1006	8303	19791	32826	16768	-
Челябинская область							
число сельских поселений	246	14	40	96	70	18	8
численность населения	578722	4456	30120	151672	199723	110464	82287

**ГРУППИРОВКА СЕЛЬСКИХ НАСЕЛЕННЫХ ПУНКТОВ ПО ЧИСЛЕННОСТИ
НАСЕЛЕНИЯ ПО СУБЪЕКТАМ ПРИВОЛЖСКОГО И УРАЛЬСКОГО
ФЕДЕРАЛЬНЫХ ОКРУГОВ**

	Всего	В том числе с численностью населения, человек							
		без насе- ления	с числом жителей						
			10 и менее	11- 50	51- 100	101- 500	501- 1000	1001- 3000	более 3000
Российская Федерация									
число сельских населенных пунктов	153124	19416	36225	32747	13798	33411	9720	5954	1853
численность населения	37542763	-	167268	817990	1006132	8185624	6779705	9439283	11146761
Приволжский федеральный округ									
число сельских населенных пунктов	34042	2706	5396	6829	4003	10756	2858	1177	317
численность населения	8717819	-	25029	180766	293691	2672342	1955883	1789245	1800863
Республика Башкортостан									
число сельских населенных пунктов	4532	98	319	734	612	2041	510	146	72
численность населения	1610640	-	1606	20250	44849	521152	344133	222052	456598
Республика Марий Эл									
число сельских населенных пунктов	1597	72	195	419	307	500	60	41	3
численность населения	256837	-	976	11872	22930	105264	41412	61467	12916
Республика Мордовия									
число сельских населенных пунктов	1250	61	198	259	135	434	111	38	14
численность населения	330419	-	966	6662	9727	111878	75346	62233	63607
Республика Татарстан									
число сельских населенных пунктов	3073	49	252	406	423	1458	358	108	19
численность населения	932827	-	1189	11686	31437	375845	241525	166624	104521
Удмуртская Республика									
число сельских населенных пунктов	1961	121	299	507	280	553	117	63	21
численность населения	469267	-	1338	13535	20176	133750	80524	100262	119682
Чувашская Республика									
число сельских населенных пунктов	1720	17	39	210	288	927	171	53	15
численность населения	515729	-	222	6667	21813	210700	113303	77430	85594
Пермский край									
число сельских населенных пунктов	3644	244	859	1054	418	793	153	90	33
численность населения	659206	-	4088	27290	30603	185793	104116	139213	168103

Продолжение

	Всего	В том числе с численностью населения, человек							
		без насе- ления	с числом жителей						
			10 и менее	11- 50	51- 100	101- 500	501- 1000	1001- 3000	более 3000
Кировская область									
число сельских населенных пунктов	4320	1073	1348	835	305	597	105	55	2
численность населения	348136	-	5570	20166	21961	140413	73932	78762	7332
Нижегородская область									
число сельских населенных пунктов	4762	603	1177	1318	450	884	200	110	20
численность населения	699100	-	5660	32940	32427	214457	137339	172371	103906
Оренбургская область									
число сельских населенных пунктов	1707	55	86	214	195	735	284	98	40
численность населения	819135	-	433	6374	14651	186565	197301	144533	269278
Пензенская область									
число сельских населенных пунктов	1419	73	207	274	163	464	146	71	21
численность населения	456084	-	953	7357	11576	123089	100507	107347	105255
Самарская область									
число сельских населенных пунктов	1309	84	138	214	137	416	181	101	38
численность населения	635943	-	657	5789	10156	109890	127237	161086	221128
Саратовская область									
число сельских населенных пунктов	1778	95	194	251	183	593	309	140	13
численность населения	642327	-	966	6537	13296	153624	213572	196484	57848
Ульяновская область									
число сельских населенных пунктов	970	61	85	134	107	361	153	63	6
численность населения	342169	-	405	3641	8089	99922	105636	99381	25095
Уральский федеральный округ									
число сельских населенных пунктов	5816	260	412	913	787	2265	674	381	124
численность населения	2424315	-	2041	26242	58772	560193	468310	601811	706946
Курганская область									
число сельских населенных пунктов	1220	26	67	178	221	545	137	32	14
численность населения	361987	-	374	5175	16545	134343	92178	48345	65027

Продолжение

	Всего	В том числе с численностью населения, человек							
		без насе- ления	с числом жителей						
			10 и менее	11- 50	51- 100	101- 500	501- 1000	1001- 3000	более 3000
Свердловская область									
число сельских населенных пунктов	1840	171	188	358	223	558	186	118	38
численность населения	693735	-	846	10209	16631	134701	131512	195308	204528
Тюменская область									
число сельских населенных пунктов	1512	41	109	239	217	572	182	104	48
численность населения	742299	-	541	6850	16022	143566	124488	166424	284408
в том числе:									
Ханты-Мансийский автономный округ-Югра									
число сельских населенных пунктов	165	3	10	23	12	47	33	29	8
численность населения	130814	-	52	765	952	13602	23046	46286	46111
Ямало-Ненецкий автономный округ									
число сельских населенных пунктов	79	2	6	16	7	12	13	16	7
численность населения	79861	-	35	398	535	3674	10145	29994	35080
Челябинская область									
число сельских населенных пунктов	1244	22	48	138	126	590	169	127	24
численность населения	626294	-	280	4008	9574	147583	120132	191734	152983

**ГРУППИРОВКА СЕЛЬСКИХ НАСЕЛЕННЫХ ПУНКТОВ
РЕСПУБЛИКИ БАШКОРТОСТАН В ДИНАМИКЕ
(на момент переписи, в границах соответствующих лет)**

	Всего сельских населенных пунктов	В том числе количество сельских населенных пунктов с численностью постоянного населения, человек:							
		без насе- ления	10 и менее	от 11 до 50	от 51 до 100	от 101 до 500	от 501 до 1000	от 1001 до 3000	3001 и более
1989г.	4749	93	269	822	650	2190	543	141	41
2002г.	4586	84	279	751	603	2105	581	139	44
2010г.	4532	98	319	734	612	2041	510	146	72
Численность населения в них, человек	1610640	-	1606	20250	44849	521152	344133	222052	456598
в % к итогу	100	-	0,1	1,3	2,8	32,3	21,4	13,8	28,3

ГРУППИРОВКА СЕЛЬСКИХ ПОСЕЛЕНИЙ

	Всего	ИЗ НИХ		
		500 и менее	501-1000	1001-1500
Всего по республике				
число сельских поселений	818	28	214	241
число проживающих	1603549	11500	171189	304177
Абзелиловский				
число сельских поселений	15	-	2	-
число проживающих	45551	-	1718	-
Альшеевский				
число сельских поселений	20	-	9	6
число проживающих	43647	-	7613	7315
Архангельский				
число сельских поселений	12	2	1	6
число проживающих	18514	863	555	7188
Аскинский				
число сельских поселений	15	3	5	5
число проживающих	21272	1335	3458	6333
Аургазинский				
число сельских поселений	21	-	7	9
число проживающих	36970	-	6410	11519
Баймакский				
число сельских поселений	22	1	3	8
число проживающих	40862	359	2490	9997
Бакалинский				
число сельских поселений	17	-	12	1
число проживающих	28776	-	9738	1470
Балтачевский				
число сельских поселений	15	-	7	6
число проживающих	21623	-	5736	7282
Белебеевский				
число сельских поселений	15	-	6	5
число проживающих	20817	-	4980	6064
Белокатайский				
число сельских поселений	13	1	3	5
число проживающих	20169	469	1998	5494
Белорецкий				
число сельских поселений	19	1	3	4
число проживающих	38442	310	2704	5208
Бижбулякский				
число сельских поселений	13	-	2	4
число проживающих	26080	-	1503	4972

ПО ЧИСЛЕННОСТИ ПРОЖИВАЮЩЕГО В НИХ НАСЕЛЕНИЯ

с числом жителей, человек

1501-2000	2001-3000	3001-4000	4001-5000	5001-7000	7001-10000	СВЫШЕ 10000
143	92	28	15	26	19	12
245934	230236	102715	68814	155329	160849	152806
2	4	6	-	-	1	-
3380	10192	22101	-	-	8160	-
2	1	1	-	-	-	1
3081	2519	3562	-	-	-	19557
1	1	-	-	1	-	-
1867	2063	-	-	5978	-	-
1	-	-	-	-	1	-
1744	-	-	-	-	8402	-
2	2	-	-	-	-	1
3357	4979	-	-	-	-	10705
4	3	2	-	1	-	-
7015	8319	6992	-	5690	-	-
2	1	-	-	-	-	1
3185	2778	-	-	-	-	11605
1	-	-	-	1	-	-
1663	-	-	-	6942	-	-
2	1	1	-	-	-	-
3656	2285	3832	-	-	-	-
2	1	-	-	1	-	-
3503	2488	-	-	6217	-	-
4	4	1	1	1	-	-
7276	9369	3020	4427	6128	-	-
3	3	-	-	-	1	-
4657	6835	-	-	-	8113	-

	Всего	из них		
		500 и менее	501-1000	1001-1500
Бирский				
число сельских поселений	14	1	2	7
число проживающих	17924	500	1646	8655
Благоварский				
число сельских поселений	15	-	6	5
число проживающих	26004	-	4543	6302
Благовещенский				
число сельских поселений	15	4	4	5
число проживающих	15497	1765	2614	5769
Буздякский				
число сельских поселений	12	-	-	4
число проживающих	30688	-	-	5331
Бураевский				
число сельских поселений	13	-	4	6
число проживающих	25154	-	3515	7734
Бурзянский				
число сельских поселений	12	3	4	3
число проживающих	16698	1351	2928	3818
Гафурийский				
число сельских поселений	16	2	6	1
число проживающих	33869	732	4763	1327
Давлекановский				
число сельских поселений	16	-	6	7
число проживающих	18392	-	4625	8614
Дуванский				
число сельских поселений	13	-	3	5
число проживающих	31068	-	2036	6578
Дюртюлинский				
число сельских поселений	14	-	1	2
число проживающих	32701	-	928	2749
Ермекеевский				
число сельских поселений	13	-	6	5
число проживающих	17162	-	4559	5919
Зианчуринский				
число сельских поселений	15	-	3	5
число проживающих	27626	-	2410	6561
Зилаирский				
число сельских поселений	13	1	8	1
число проживающих	16590	350	5551	1085
Иглинский				
число сельских поселений	19	-	4	5
число проживающих	49675	-	2677	6149

с числом жителей, человек							
1501-2000	2001-3000	3001-4000	4001-5000	5001-7000	7001-10000	свыше 10000	
3	1	-	-	-	-	-	-
4787	2336	-	-	-	-	-	-
1	2	-	-	-	1	-	-
1753	5366	-	-	-	8040	-	-
-	2	-	-	-	-	-	-
-	5349	-	-	-	-	-	-
4	3	-	-	-	-	1	-
7053	6687	-	-	-	-	11617	-
1	1	-	-	-	-	1	-
1740	2076	-	-	-	-	10089	-
-	1	-	-	1	-	-	-
-	2749	-	-	5852	-	-	-
3	1	2	-	-	-	1	-
5277	2636	6180	-	-	-	12954	-
3	-	-	-	-	-	-	-
5153	-	-	-	-	-	-	-
1	2	-	1	-	-	1	-
1510	4666	-	4459	-	-	11819	-
4	4	1	1	1	-	-	-
6951	8886	3367	4033	5787	-	-	-
1	-	-	1	-	-	-	-
1930	-	-	4754	-	-	-	-
5	1	-	-	-	1	-	-
8052	2211	-	-	-	8392	-	-
1	1	-	-	1	-	-	-
1581	2034	-	-	5989	-	-	-
2	5	2	-	-	-	1	-
3404	13372	6707	-	-	-	17366	-

	Всего	из них		
		500 и менее	501-1000	1001-1500
Илишевский				
число сельских поселений	22	-	6	13
число проживающих	34654	-	5376	15783
Ишимбайский				
число сельских поселений	13	-	4	2
число проживающих	25042	-	3909	2364
Калтасинский				
число сельских поселений	11	-	3	5
число проживающих	26268	-	2513	5716
Караидельский				
число сельских поселений	17	1	4	4
число проживающих	27945	406	3106	4606
Кармаскалинский				
число сельских поселений	16	-	-	3
число проживающих	51504	-	-	3777
Кигинский				
число сельских поселений	9	-	-	4
число проживающих	19137	-	-	5106
Краснокамский				
число сельских поселений	14	-	2	6
число проживающих	27986	-	1814	7445
Кугарчинский				
число сельских поселений	20	3	8	5
число проживающих	31444	1066	5480	6459
Кушнаренковский				
число сельских поселений	12	-	3	3
число проживающих	27491	-	2810	3795
Куюргазинский				
число сельских поселений	12	-	2	5
число проживающих	25125	-	1913	6247
Мелеузовский				
число сельских поселений	16	-	5	4
число проживающих	27159	-	3832	5702
Мечетлинский				
число сельских поселений	12	-	3	3
число проживающих	25032	-	2117	3497
Мишкинский				
число сельских поселений	14	-	2	6
число проживающих	25318	-	1721	7452
Миякинский				
число сельских поселений	15	-	4	5
число проживающих	28224	-	3806	6538

с числом жителей, человек						
1501-2000	2001-3000	3001-4000	4001-5000	5001-7000	7001-10000	свыше 10000
2	-	-	-	-	1	-
3785	-	-	-	-	9710	-
3	2	1	1	-	-	-
5367	5196	3379	4827	-	-	-
-	1	-	-	1	1	-
-	2585	-	-	5655	9799	-
7	-	-	-	-	1	-
11858	-	-	-	-	7969	-
3	4	2	-	3	1	-
5340	10421	6262	-	16304	9400	-
3	1	-	-	1	-	-
4832	2208	-	-	6991	-	-
3	1	-	-	2	-	-
5046	2438	-	-	11243	-	-
1	1	-	-	1	1	-
1657	2032	-	-	5050	9700	-
3	2	-	-	-	-	1
4837	4478	-	-	-	-	11571
2	2	-	-	-	1	-
3036	5793	-	-	-	8136	-
3	3	-	-	1	-	-
5348	7083	-	-	5194	-	-
4	-	1	-	-	1	-
6494	-	3072	-	-	9852	-
5	-	-	-	-	1	-
8764	-	-	-	-	7381	-
5	-	-	-	-	1	-
8519	-	-	-	-	9361	-

	Всего	из них		
		500 и менее	501-1000	1001-1500
Нуримановский				
число сельских поселений	12	2	4	1
число проживающих	20824	626	2948	1481
Салаватский				
число сельских поселений	16	1	3	5
число проживающих	26566	395	2780	6482
Стерлибашевский				
число сельских поселений	15	-	9	5
число проживающих	20217	-	6827	5390
Стерлитамакский				
число сельских поселений	20	-	4	3
число проживающих	40325	-	2985	3441
Татышлинский				
число сельских поселений	13	-	1	5
число проживающих	25159	-	940	5955
Туймазинский				
число сельских поселений	18	-	2	2
число проживающих	64389	-	1804	2824
Уфимский				
число сельских поселений	19	-	1	3
число проживающих	67067	-	960	3747
Учалинский				
число сельских поселений	18	1	3	3
число проживающих	35480	487	2435	3686
Федоровский				
число сельских поселений	14	1	6	4
число проживающих	18650	486	3818	4538
Хайбуллинский				
число сельских поселений	14	-	2	4
число проживающих	33398	-	1799	4667
Чекмагушевский				
число сельских поселений	13	-	1	6
число проживающих	30780	-	935	7213
Чишминский				
число сельских поселений	15	-	2	3
число проживающих	31148	-	1553	4088
Шаранский				
число сельских поселений	13	-	5	4
число проживающих	22514	-	4441	5235
Янаульский				
число сельских поселений	18	-	8	5
число проживающих	21210	-	6089	6477

с числом жителей, человек						
1501-2000	2001-3000	3001-4000	4001-5000	5001-7000	7001-10000	свыше 10000
1	2	-	2	-	-	-
1854	5010	-	8905	-	-	-
5	-	1	-	1	-	-
8752	-	3024	-	5133	-	-
-	-	-	-	-	1	-
-	-	-	-	-	8000	-
5	5	1	1	1	-	-
8700	11418	3243	4953	5585	-	-
6	-	-	-	1	-	-
11568	-	-	-	6696	-	-
4	4	2	1	-	1	2
7416	9663	7385	4008	-	7668	23621
1	4	2	3	4	1	-
1557	10379	7458	13909	21930	7127	-
6	3	1	-	-	1	-
10358	7401	3812	-	-	7301	-
1	1	-	-	1	-	-
1850	2870	-	-	5088	-	-
1	4	1	1	-	1	-
1785	9223	3033	4553	-	8338	-
2	3	-	-	-	-	1
3584	7146	-	-	-	-	11902
5	3	-	2	-	-	-
8123	7398	-	9986	-	-	-
2	1	-	-	1	-	-
3285	2715	-	-	6838	-	-
5	-	-	-	-	-	-
8644	-	-	-	-	-	-

ГРУППИРОВКА СЕЛЬСКИХ НАСЕЛЕННЫХ ПУНКТОВ

	Всего	из них			
		0	1-5	6-10	11-25
Всего по республике					
число населенных пунктов	4532	98	184	135	352
число проживающих	1610640	-	533	1073	6054
из них:					
мужчин	776970	-	309	537	3051
женщин	833670	-	224	536	3003
Абзелиловский					
число населенных пунктов	91	1	1	-	4
число проживающих	45551	-	1	-	72
из них:					
мужчин	22106	-	1	-	41
женщин	23445	-	-	-	31
Альшеевский					
число населенных пунктов	104	3	5	3	8
число проживающих	43647	-	9	24	141
из них:					
мужчин	20774	-	3	12	70
женщин	22873	-	6	12	71
Архангельский					
число населенных пунктов	71	1	4	-	8
число проживающих	18514	-	11	-	139
из них:					
мужчин	8975	-	6	-	73
женщин	9539	-	5	-	66
Аскинский					
число населенных пунктов	74	2	2	2	6
число проживающих	21272	-	4	19	104
из них:					
мужчин	10482	-	2	10	50
женщин	10790	-	2	9	54
Аургазинский					
число населенных пунктов	137	2	3	5	17
число проживающих	36970	-	12	36	311
из них:					
мужчин	17716	-	8	17	159
женщин	19254	-	4	19	152
Баймакский					
число населенных пунктов	91	1	3	-	5
число проживающих	40862	-	12	-	98
из них:					
мужчин	19793	-	6	-	49
женщин	21069	-	6	-	49

ПО ЧИСЛЕННОСТИ ПРОЖИВАЮЩЕГО НАСЕЛЕНИЯ

с числом жителей, человек

26-50	51-100	101-200	201-500	501-1000	1001-2000	2001-3000	3001-5000	свыше 5000
382	612	812	1229	510	118	28	32	40
14196	44849	119802	401350	344133	155058	66994	129048	327550
7032	22133	58914	196582	167015	74320	32050	60940	154087
7164	22716	60888	204768	177118	80738	34944	68108	173463
1	6	14	40	14	8	1	-	1
30	417	2175	14150	9030	9607	2435	-	7634
18	216	1095	6868	4484	4671	1129	-	3583
12	201	1080	7282	4546	4936	1306	-	4051
8	21	19	22	11	2	1	-	1
286	1519	2787	6979	7902	2081	2362	-	19557
137	762	1399	3410	3814	968	1086	-	9113
149	757	1388	3569	4088	1113	1276	-	10444
9	13	12	16	7	-	-	-	1
313	951	1642	5140	4499	-	-	-	5819
159	474	786	2597	2146	-	-	-	2734
154	477	856	2543	2353	-	-	-	3085
12	7	14	22	5	1	-	-	1
446	486	2067	6845	3171	1212	-	-	6918
248	246	1055	3362	1604	588	-	-	3317
198	240	1012	3483	1567	624	-	-	3601
21	30	13	30	14	1	-	-	1
831	2087	2172	10366	9891	1150	-	-	10114
406	1012	1041	4984	4775	574	-	-	4740
425	1075	1131	5382	5116	576	-	-	5374
1	4	15	37	18	4	2	1	-
32	323	2336	12949	11873	4707	5003	3529	-
15	166	1153	6422	5895	2260	2341	1486	-
17	157	1183	6527	5978	2447	2662	2043	-

	Всего	из них			
		0	1-5	6-10	11-25
Бакалинский					
число населенных пунктов	96	3	4	2	14
число проживающих	28776	-	16	17	190
из них:					
мужчин	13960	-	8	9	101
женщин	14816	-	8	8	89
Балтачевский					
число населенных пунктов	79	3	4	-	5
число проживающих	21623	-	10	-	94
из них:					
мужчин	10485	-	6	-	43
женщин	11138	-	4	-	51
Белебеевский					
число населенных пунктов	88	4	9	2	12
число проживающих	20817	-	31	16	216
из них:					
мужчин	9935	-	18	5	111
женщин	10882	-	13	11	105
Белокатайский					
число населенных пунктов	46	1	-	1	2
число проживающих	20169	-	-	6	38
из них:					
мужчин	9805	-	-	1	25
женщин	10364	-	-	5	13
Белорецкий					
число населенных пунктов	98	4	6	2	15
число проживающих	38442	-	21	16	259
из них:					
мужчин	18649	-	12	6	129
женщин	19793	-	9	10	130
Бижбулякский					
число населенных пунктов	85	4	8	4	9
число проживающих	26080	-	23	28	172
из них:					
мужчин	12651	-	14	14	82
женщин	13429	-	9	14	90
Бирский¹					
число населенных пунктов	77	1	5	3	6
число проживающих	19861	-	19	26	118
из них:					
мужчин	9727	-	11	13	59
женщин	10134	-	8	13	59

Продолжение

с числом жителей, человек								
26-50	51-100	101-200	201-500	501-1000	1001-2000	2001-3000	3001-5000	свыше 5000
9	9	19	31	3	1	-	-	1
339	658	2851	11320	2339	1478	-	-	9568
171	322	1359	5608	1139	702	-	-	4541
168	336	1492	5712	1200	776	-	-	5027
8	7	16	29	6	-	-	-	1
338	553	2381	9173	3476	-	-	-	5598
168	282	1173	4502	1687	-	-	-	2624
170	271	1208	4671	1789	-	-	-	2974
11	10	11	18	8	2	-	1	-
457	776	1415	6003	5773	2999	-	3131	-
232	365	705	2878	2697	1459	-	1465	-
225	411	710	3125	3076	1540	-	1666	-
3	3	14	13	5	3	-	-	1
133	218	1952	3999	3822	4040	-	-	5961
72	112	982	1983	1853	1941	-	-	2836
61	106	970	2016	1969	2099	-	-	3125
10	13	9	21	9	3	3	3	-
368	955	1349	6881	6353	3802	6662	11776	-
186	486	698	3495	3086	1809	3198	5544	-
182	469	651	3386	3267	1993	3464	6232	-
3	10	16	17	9	4	-	-	1
126	700	2332	5677	5877	4699	-	-	6446
55	349	1130	2784	2883	2279	-	-	3061
71	351	1202	2893	2994	2420	-	-	3385
6	15	8	17	14	2	-	-	-
194	1052	1007	5422	9166	2857	-	-	-
110	523	484	2707	4452	1368	-	-	-
84	529	523	2715	4714	1489	-	-	-

	Всего	из них			
		0	1-5	6-10	11-25
Благоварский					
число населенных пунктов	87	4	3	4	4
число проживающих	26004	-	7	33	58
из них:					
мужчин	12405	-	3	16	26
женщин	13599	-	4	17	32
Благовещенский					
число населенных пунктов	100	4	10	12	17
число проживающих	15497	-	33	99	282
из них:					
мужчин	7643	-	18	52	153
женщин	7854	-	15	47	129
Будзякский					
число населенных пунктов	81	1	2	3	5
число проживающих	30688	-	8	26	91
из них:					
мужчин	14593	-	2	16	38
женщин	16095	-	6	10	53
Бураевский					
число населенных пунктов	95	-	5	3	3
число проживающих	25154	-	19	19	38
из них:					
мужчин	12005	-	10	9	16
женщин	13149	-	9	10	22
Бурзянский					
число населенных пунктов	34	-	1	-	-
число проживающих	16698	-	5	-	-
из них:					
мужчин	8335	-	2	-	-
женщин	8363	-	3	-	-
Гафурийский					
число населенных пунктов	95	2	6	4	5
число проживающих	33869	-	16	31	76
из них:					
мужчин	16390	-	9	16	35
женщин	17479	-	7	15	41
Давлекановский					
число населенных пунктов	91	4	3	2	8
число проживающих	18392	-	11	19	144
из них:					
мужчин	8944	-	8	13	68
женщин	9448	-	3	6	76

Продолжение

с числом жителей, человек								
26-50	51-100	101-200	201-500	501-1000	1001-2000	2001-3000	3001-5000	свыше 5000
9	15	16	20	8	2	1	-	1
349	1134	2378	5959	5281	2376	2061	-	6368
157	558	1170	2890	2554	1124	943	-	2964
192	576	1208	3069	2727	1252	1118	-	3404
13	14	9	13	5	2	1	-	-
453	991	1356	4332	3076	2836	2039	-	-
209	548	662	2133	1510	1345	1013	-	-
244	443	694	2199	1566	1491	1026	-	-
11	6	14	26	12	-	-	-	1
431	401	1944	8965	8499	-	-	-	10323
208	188	936	4288	4134	-	-	-	4783
223	213	1008	4677	4365	-	-	-	5540
11	17	23	31	1	-	-	-	1
381	1212	3390	9819	754	-	-	-	9522
180	588	1635	4710	373	-	-	-	4484
201	624	1755	5109	381	-	-	-	5038
1	3	2	22	3	1	-	1	-
29	198	257	8498	1789	1313	-	4609	-
18	95	135	4295	904	646	-	2240	-
11	103	122	4203	885	667	-	2369	-
6	15	23	20	10	3	-	-	1
205	1021	3336	6002	6587	4604	-	-	11991
107	522	1661	2979	3207	2208	-	-	5646
98	499	1675	3023	3380	2396	-	-	6345
7	14	15	32	6	-	-	-	-
277	972	2227	10548	4194	-	-	-	-
144	478	1099	5094	2040	-	-	-	-
133	494	1128	5454	2154	-	-	-	-

	Всего	из них			
		0	1-5	6-10	11-25
Дуванский					
число населенных пунктов	47	2	2	1	4
число проживающих	31068	-	7	8	61
из них:					
мужчин	14860	-	6	4	36
женщин	16208	-	1	4	25
Дюртюлинский²					
число населенных пунктов	87	2	2	2	1
число проживающих	33152	-	7	18	15
из них:					
мужчин	15996	-	4	11	9
женщин	17156	-	3	7	6
Ермекеевский					
число населенных пунктов	51	-	2	3	4
число проживающих	17162	-	6	19	70
из них:					
мужчин	8232	-	4	11	35
женщин	8930	-	2	8	35
Зианчуринский					
число населенных пунктов	78	-	2	1	7
число проживающих	27626	-	6	6	125
из них:					
мужчин	13402	-	3	4	51
женщин	14224	-	3	2	74
Зилаирский					
число населенных пунктов	57	2	3	2	5
число проживающих	16590	-	6	19	82
из них:					
мужчин	8052	-	3	10	42
женщин	8538	-	3	9	40
Иглинский					
число населенных пунктов	128	3	3	6	17
число проживающих	49675	-	9	55	294
из них:					
мужчин	23959	-	6	30	152
женщин	25716	-	3	25	142
Илишевский					
число населенных пунктов	87	3	2	2	3
число проживающих	34654	-	9	19	60
из них:					
мужчин	16728	-	3	6	28
женщин	17926	-	6	13	32

Продолжение

с числом жителей, человек								
26-50	51-100	101-200	201-500	501-1000	1001-2000	2001-3000	3001-5000	свыше 5000
3	4	5	13	6	4	1	1	1
129	311	667	3858	4474	4700	2301	3669	10883
78	157	321	1887	2164	2250	1125	1897	4935
51	154	346	1971	2310	2450	1176	1772	5948
7	10	23	19	15	4	1	1	-
245	733	3609	6581	9094	6792	2081	3977	-
109	348	1704	3251	4400	3339	991	1830	-
136	385	1905	3330	4694	3453	1090	2147	-
4	7	5	18	7	-	-	1	-
156	509	793	6374	5298	-	-	3937	-
72	246	382	3067	2542	-	-	1873	-
84	263	411	3307	2756	-	-	2064	-
2	15	18	20	10	2	-	-	1
79	1238	2890	6565	6897	2402	-	-	7418
44	626	1471	3262	3380	1118	-	-	3443
35	612	1419	3303	3517	1284	-	-	3975
6	9	12	12	4	1	-	-	1
211	661	1745	3626	3005	1650	-	-	5585
96	325	851	1800	1462	822	-	-	2641
115	336	894	1826	1543	828	-	-	2944
23	22	19	17	11	2	2	2	1
883	1635	2808	5254	7720	2611	5096	6499	16811
457	814	1389	2648	3729	1259	2467	3050	7958
426	821	1419	2606	3991	1352	2629	3449	8853
4	10	14	31	17	-	-	-	1
161	769	2091	10067	11768	-	-	-	9710
73	398	1019	4965	5656	-	-	-	4580
88	371	1072	5102	6112	-	-	-	5130

	Всего	из них			
		0	1-5	6-10	11-25
Ишимбайский					
число населенных пунктов	86	1	3	5	11
число проживающих	25042	-	8	40	188
из них:					
мужчин	12249	-	7	22	102
женщин	12793	-	1	18	86
Калтасинский					
число населенных пунктов	79	3	-	-	8
число проживающих	26268	-	-	-	118
из них:					
мужчин	12761	-	-	-	62
женщин	13507	-	-	-	56
Караидельский					
число населенных пунктов	99	1	9	1	8
число проживающих	27945	-	19	8	156
из них:					
мужчин	13497	-	12	4	86
женщин	14448	-	7	4	70
Кармаскалинский					
число населенных пунктов	122	2	4	7	9
число проживающих	51504	-	13	54	164
из них:					
мужчин	24720	-	8	22	88
женщин	26784	-	5	32	76
Кигинский					
число населенных пунктов	39	-	2	-	3
число проживающих	19137	-	5	-	65
из них:					
мужчин	9228	-	5	-	28
женщин	9909	-	-	-	37
Краснокамский					
число населенных пунктов	68	-	-	2	6
число проживающих	27986	-	-	13	106
из них:					
мужчин	13420	-	-	7	53
женщин	14566	-	-	6	53
Кугарчинский					
число населенных пунктов	113	-	10	1	12
число проживающих	31444	-	31	6	187
из них:					
мужчин	15183	-	20	3	92
женщин	16261	-	11	3	95

Продолжение

с числом жителей, человек								
26-50	51-100	101-200	201-500	501-1000	1001-2000	2001-3000	3001-5000	свыше 5000
6	13	12	15	16	3	1	-	-
214	898	1650	4421	11545	3498	2580	-	-
110	420	818	2168	5640	1723	1239	-	-
104	478	832	2253	5905	1775	1341	-	-
9	17	13	21	5	1	-	1	1
294	1164	1877	6456	2839	1081	-	4418	8021
141	581	918	3237	1464	506	-	2028	3824
153	583	959	3219	1375	575	-	2390	4197
11	11	19	26	9	3	-	-	1
364	832	2546	8713	5608	3719	-	-	5980
169	409	1260	4292	2678	1786	-	-	2801
195	423	1286	4421	2930	1933	-	-	3179
12	20	19	25	15	5	-	3	1
455	1534	2678	8079	10525	6916	-	12546	8540
241	771	1323	3902	5153	3298	-	5885	4029
214	763	1355	4177	5372	3618	-	6661	4511
2	3	6	12	8	2	-	-	1
77	215	948	3801	4933	2456	-	-	6637
42	101	488	1858	2429	1191	-	-	3086
35	114	460	1943	2504	1265	-	-	3551
4	8	14	19	11	2	-	1	1
140	659	1978	5960	7190	2177	-	3664	6099
69	324	984	2938	3508	850	-	1757	2930
71	335	994	3022	3682	1327	-	1907	3169
8	16	36	22	5	1	-	1	1
262	1239	5524	6667	3271	1003	-	4564	8690
133	616	2743	3270	1601	479	-	2191	4035
129	623	2781	3397	1670	524	-	2373	4655

	Всего	из них			
		0	1-5	6-10	11-25
Кушнаренковский					
число населенных пунктов	69	-	-	3	-
число проживающих	27491	-	-	22	-
из них:					
мужчин	13061	-	-	11	-
женщин	14430	-	-	11	-
Кююргазинский					
число населенных пунктов	84	-	8	3	6
число проживающих	25125	-	19	27	101
из них:					
мужчин	12123	-	11	14	52
женщин	13002	-	8	13	49
Мелеузовский					
число населенных пунктов	94	2	6	4	3
число проживающих	27159		18	33	48
из них:					
мужчин	13188	-	11	15	23
женщин	13971	-	7	18	25
Мечетлинский					
число населенных пунктов	49	-	1	1	1
число проживающих	25032	-	1	8	22
из них:					
мужчин	11982	-	1	6	10
женщин	13050	-	-	2	12
Мишкинский					
число населенных пунктов	77	5	2	-	6
число проживающих	25318	-	6	-	127
из них:					
мужчин	12555	-	4	-	64
женщин	12763	-	2	-	63
Миякинский					
число населенных пунктов	96	4	3	3	9
число проживающих	28224	-	5	26	162
из них:					
мужчин	13681	-	3	13	76
женщин	14543	-	2	13	86
Нуримановский					
число населенных пунктов	49	1	-	2	3
число проживающих	20824	-	-	16	44
из них:					
мужчин	10077	-	-	7	24
женщин	10747	-	-	9	20

Продолжение

с числом жителей, человек								
26-50	51-100	101-200	201-500	501-1000	1001-2000	2001-3000	3001-5000	свыше 5000
5	16	15	18	10	1	-	-	1
201	1154	2255	5996	6417	1576	-	-	9870
86	521	1110	2896	3090	761	-	-	4586
115	633	1145	3100	3327	815	-	-	5284
6	7	19	23	9	2	-	-	1
245	552	2763	6896	5713	2412	-	-	6397
119	263	1390	3365	2752	1153	-	-	3004
126	289	1373	3531	2961	1259	-	-	3393
5	9	20	35	6	3	-	1	-
176	667	3083	10761	4223	4025	-	4125	-
81	321	1545	5264	2034	1917	-	1977	-
95	346	1538	5497	2189	2108	-	2148	-
1	2	9	23	7	3	-	-	1
33	154	1532	7820	4155	3468	-	-	7839
14	82	762	3796	1995	1645	-	-	3671
19	72	770	4024	2160	1823	-	-	4168
4	4	18	25	12	-	-	-	1
171	319	2804	8569	7301	-	-	-	6021
79	155	1405	4310	3669	-	-	-	2869
92	164	1399	4259	3632	-	-	-	3152
7	19	16	19	15	-	-	-	1
283	1281	2365	6668	9961	-	-	-	7473
138	631	1135	3341	4830	-	-	-	3514
145	650	1230	3327	5131	-	-	-	3959
5	11	6	13	4	1	1	2	-
181	823	1012	4010	2576	1465	2274	8423	-
100	431	497	2026	1247	717	1074	3954	-
81	392	515	1984	1329	748	1200	4469	-

	Всего	из них			
		0	1-5	6-10	11-25
Салаватский					
число населенных пунктов	60	-	-	1	3
число проживающих	26566	-	-	7	55
из них:					
мужчин	12677	-	-	3	34
женщин	13889	-	-	4	21
Стерлибашевский					
число населенных пунктов	69	-	3	4	4
число проживающих	20217	-	6	30	70
из них:					
мужчин	9643	-	4	14	38
женщин	10574	-	2	16	32
Стерлитамакский					
число населенных пунктов	111	2	6	6	9
число проживающих	40325	-	14	43	155
из них:					
мужчин	19637	-	9	25	78
женщин	20688	-	5	18	77
Татышлинский					
число населенных пунктов	75	1	4	-	4
число проживающих	25159	-	9	-	65
из них:					
мужчин	12197	-	5	-	31
женщин	12962	-	4	-	34
Туймазинский					
число населенных пунктов	113	4	-	5	7
число проживающих	64389	-	-	39	135
из них:					
мужчин	30550	-	-	22	68
женщин	33839	-	-	17	67
Уфимский					
число населенных пунктов	89	1	2	3	4
число проживающих	67067	-	4	26	64
из них:					
мужчин	31892	-	2	10	33
женщин	35175	-	2	16	31
Учалинский					
число населенных пунктов	87	1	2	-	6
число проживающих	35480	-	3	-	89
из них:					
мужчин	17551	-	2	-	44
женщин	17929	-	1	-	45

Продолжение

с числом жителей, человек								
26-50	51-100	101-200	201-500	501-1000	1001-2000	2001-3000	3001-5000	свыше 5000
2	4	13	23	10	2	1	1	-
67	291	1882	7227	7464	2456	2203	4914	-
31	138	960	3472	3580	1134	1027	2298	-
36	153	922	3755	3884	1322	1176	2616	-
10	12	9	17	9	-	-	-	1
334	813	1312	5459	6263	-	-	-	5930
163	388	631	2648	2974	-	-	-	2783
171	425	681	2811	3289	-	-	-	3147
5	13	13	31	19	4	3	-	-
165	905	1972	9571	13770	6239	7491	-	-
84	445	951	4689	6690	3043	3623	-	-
81	460	1021	4882	7080	3196	3868	-	-
6	11	15	23	9	1	-	-	1
227	895	2188	7927	6108	1095	-	-	6645
110	447	1059	3888	2977	528	-	-	3152
117	448	1129	4039	3131	567	-	-	3493
11	12	20	23	21	5	1	1	3
434	867	2788	7046	15044	5587	2145	4008	26296
207	429	1322	3434	7233	2664	986	1831	12354
227	438	1466	3612	7811	2923	1159	2177	13942
4	10	11	25	11	8	4	4	2
135	738	1737	7680	7754	12370	10088	15886	10585
68	347	868	3704	3724	5909	4848	7419	4960
67	391	869	3976	4030	6461	5240	8467	5625
5	12	17	27	10	4	2	-	1
168	909	2455	9139	6616	5321	4731	-	6049
88	453	1225	4490	3247	2598	2318	-	3086
80	456	1230	4649	3369	2723	2413	-	2963

	Всего	из них			
		0	1-5	6-10	11-25
Федоровский					
число населенных пунктов	68	4	7	1	8
число проживающих	18650	-	16	6	121
из них:					
мужчин	8762	-	7		58
женщин	9888	-	9	6	63
Хайбуллинский					
число населенных пунктов	57	1	-	-	1
число проживающих	33398	-	-	-	12
из них:					
мужчин	16207	-	-	-	6
женщин	17191	-	-	-	6
Чекмагушевский					
число населенных пунктов	78	3	3	3	5
число проживающих	30780	-	7	23	90
из них:					
мужчин	14652	-	3	9	41
женщин	16128	-	4	14	49
Чишминский					
число населенных пунктов	103	-	1	6	6
число проживающих	31148	-	4	45	109
из них:					
мужчин	15262	-	2	24	46
женщин	15886	-	2	21	63
Шаранский					
число населенных пунктов	104	4	4	4	9
число проживающих	22514	-	13	35	129
из них:					
мужчин	10935	-	9	17	66
женщин	11579	-	4	18	63
Янаульский					
число населенных пунктов	103	1	4	1	6
число проживающих	21210	-	14	7	109
из них:					
мужчин	10200	-	8	4	57
женщин	11010	-	6	3	52

Продолжение

с числом жителей, человек								
26-50	51-100	101-200	201-500	501-1000	1001-2000	2001-3000	3001-5000	свыше 5000
6	8	6	20	5	2	-	1	-
204	575	1037	6765	3174	2446	-	4306	-
99	280	506	3211	1442	1156	-	2003	-
105	295	531	3554	1732	1290	-	2303	-
1	4	10	23	10	5	-	1	1
44	333	1480	7516	6553	5966	-	4553	6941
23	165	756	3734	3202	2899	-	2157	3265
21	168	724	3782	3351	3067	-	2396	3676
5	8	16	22	10	2	-	-	1
161	554	2150	6619	6878	2916	-	-	11382
71	285	1015	3204	3314	1359	-	-	5351
90	269	1135	3415	3564	1557	-	-	6031
14	12	19	33	9	1	1	1	-
524	897	2657	11308	5827	1806	2975	4996	-
257	422	1284	5350	2768	841	1413	2855	-
267	475	1373	5958	3059	965	1562	2141	-
13	16	24	22	7	-	-	-	1
484	1205	3328	6922	4469	-	-	-	5929
252	593	1632	3421	2141	-	-	-	2804
232	612	1696	3501	2328	-	-	-	3125
3	21	31	29	6	1	-	-	-
142	1639	4740	9522	3786	1251	-	-	-
60	779	2305	4577	1821	589	-	-	-
82	860	2435	4945	1965	662	-	-	-

	Всего	из них			
		0	1-5	6-10	11-25
Уфимская городская администрация					
число населенных пунктов	24	-	-	-	1
число проживающих	9321	-	-	-	15
из них:					
мужчин	4519	-	-	-	10
женщин	4802	-	-	-	5
Кумертауская городская администрация					
число населенных пунктов	4	-	-	-	-
число проживающих	4227	-	-	-	-
из них:					
мужчин	1768	-	-	-	-
женщин	2459	-	-	-	-
Нефтекамская городская администрация					
число населенных пунктов	7	-	-	-	-
число проживающих	11802	-	-	-	-
из них:					
мужчин	5675	-	-	-	-
женщин	6127	-	-	-	-
Сибайская городская администрация					
число населенных пунктов	1	-	-	-	-
число проживающих	1075	-	-	-	-
из них:					
мужчин	516	-	-	-	-
женщин	559	-	-	-	-

¹ – включая сельские населенные пункты, подчиненные администрации городского поселения г.Бирск

² – включая сельские населенные пункты, подчиненные администрации городского поселения г.Дюртюли

Продолжение

с числом жителей, человек								
26-50	51-100	101-200	201-500	501-1000	1001-2000	2001-3000	3001-5000	свыше 5000
2	4	7	4	3	3	-	-	-
83	257	1002	1143	2003	4818	-	-	-
45	130	475	558	973	2328	-	-	-
38	127	527	585	1030	2490	-	-	-
-	-	-	2	1	-	-	1	-
-	-	-	593	559	-	-	3075	-
-	-	-	293	269	-	-	1206	-
-	-	-	300	290	-	-	1869	-
1	-	1	2	-	-	1	2	-
46	-	102	744	-	-	2467	8443	-
23	-	52	377	-	-	1229	3994	-
23	-	50	367	-	-	1238	4449	-
-	-	-	-	-	1	-	-	-
-	-	-	-	-	1075	-	-	-
-	-	-	-	-	516	-	-	-
-	-	-	-	-	559	-	-	-

**ЧИСЛЕННОСТЬ ПОСТОЯННОГО НАСЕЛЕНИЯ ГОРОДСКИХ ОКРУГОВ И
МУНИЦИПАЛЬНЫХ РАЙОНОВ РЕСПУБЛИКИ БАШКОРТОСТАН⁴**

	Численность постоянного населения, человек		2010г. в % к 2002г.
	2002	2010	
Республика Башкортостан	4104336	4072292	99,2
Городские округа			
г.Уфа	1049479	1071640	102,1
внутригородские районы			
Демский	53002	64294	121,3
Калининский	198046	199122	100,5
Кировский	143316	148388	103,5
Ленинский	70691	77622	109,8
Октябрьский	232839	236185	101,4
Орджоникидзевский	178996	172646	96,5
Советский	172589	173383	100,5
г.Агидель	18721	16370	87,4
г.Кумертау	69792	67078	96,1
г.Нефтекамск	129740	133535	102,9
г.Октябрьский	108647	109474	100,8
г.Салават	158600	156095	98,4
г.Сибай	60144	63838	106,1
г.Стерлитамак	264362	273486	103,5
ЗАТО г.Межгорье	19082	17352	90,9
Муниципальные районы			
Абзелиловский район	43262	45551	105,3
село Аскарново (рц)	7067	7634	108,0
Альшеевский	48398	43647	90,2
село Раевский (рц)	20022	19557	97,7
Архангельский	20165	18514	91,8
село Архангельское (рц)	5641	5819	103,2
Аскинский	23928	21272	88,9
село Аскино (рц)	6853	6918	100,9
Аургазинский	38996	36970	94,8
село Толбазы (рц)	10164	10114	99,5
Баймакский	61437	58572	95,3
г.Баймак	17223	17710	102,8
сельские поселения	44214	40862	92,4
Бакалинский	32327	28776	89,0
село Бакалы (рц)	9514	9568	100,6
Балтачевский	24695	21623	87,6
село Старобалтачево (рц)	5601	5598	99,9
Белебеевский	103196	101896	98,7
г.Белебей	60928	60188	98,8
рп. Приютово	20807	20891	100,4
сельские поселения	21461	20817	97,0

⁴ В границах на момент соответствующих переписей

Продолжение

	Численность постоянного населения, человек		2010г. в % к 2002г.
	2002	2010	
Белокатайский	22623	20169	89,2
село Новобелокатай (рц)	5912	5961	100,8
Белорецкий	114334	107248	93,8
г.Белорецк	71093	68806	96,8
сельские поселения	43241	38442	88,9
Бижбулякский	27999	26080	93,1
село Бижбуляк (рц)	6373	6446	101,1
Бирский	59875	61496	102,7
г.Бирск	39992	43572	109,0
сельские поселения	19883	17924	90,1
Благоварский	25770	26004	100,9
село Языково (рц)	5918	6368	107,6
Благовещенский	48850	49736	101,8
г.Благовещенск	32989	34239	103,8
сельские поселения	15861	15497	97,7
Буздякский	31178	30688	98,4
село Буздяк (рц)	9733	10323	106,1
Бураевский	28320	25154	88,8
село Бураево (рц)	8946	9522	106,4
Бурзянский	16839	16698	99,2
село Старосубхангулово (рц)	4343	4609	106,1
Гафурийский	36761	33869	92,1
село Красноусольский (рц)	11796	11991	101,7
Давлекановский	42138	42465	100,8
г.Давлеканово	23860	24073	100,9
сельские поселения	18278	18392	100,6
Дуванский	32016	31068	97,0
село Месягутово (рц)	9761	10883	111,5
Дюртюлинский	62972	64426	102,3
г.Дюртюли	29984	31725	105,8
сельские поселения	32988	32701	99,1
Ермекеевский	18205	17162	94,3
село Ермекеево (рц)	4206	3937	93,6
Зианчуринский	30091	27626	91,8
село Исянгулово (рц)	7441	7418	99,7
Зиларский	18939	16590	87,6
село Зилаир (рц)	5861	5585	95,3
Иглинский	45392	49675	109,4
село Иглино (рц)	13931	16811	120,7
Илишевский	36281	34654	95,5
село Верхнеяркеево (рц)	9339	9710	104,0
Ишимбайский	95805	91301	95,3
г.Ишимбай	70195	66259	94,4
сельские поселения	25610	25042	97,8

Продолжение

	Численность постоянного населения, человек		2010г. в % к 2002г.
	2002	2010	
Калтасинский	28881	26268	91,0
село Калтасы (рц)	4445	4418	99,4
Караидельский	28294	27945	98,8
село Караидель (рц)	5174	5980	115,6
Кармаскалинский	54585	51504	94,4
село Кармаскалы (рц)	7843	8540	108,9
Кигинский	19825	19137	96,5
село Верхние Киги (рц)	6872	6637	96,6
Краснокамский	27552	27986	101,6
село Николо-Березовка (рц)	5981	6099	102,0
Кугарчинский	34203	31444	91,9
село Мраково (рц)	8378	8690	103,7
Куюргазинский	25587	25125	98,2
село Ермолаево (рц)	6342	6397	100,9
Кушнаренковский	29344	27491	93,7
село Кушнаренково (рц)	10630	9870	92,9
Мелеузовский	89940	88549	98,5
г.Мелеуз	62949	61390	97,5
сельские поселения	26991	27159	100,6
Мечетлинский	25604	25032	97,8
село Большеустьикинское (рц)	7557	7839	103,7
Мишкинский	27099	25318	93,4
село Мишкино (рц)	5797	6021	103,9
Миякинский	31789	28224	88,8
село Киргиз-Мияки (рц)	7658	7473	97,6
Нуримановский	21932	20824	94,9
село Красная Горка (рц)	4071	4280	105,1
Салаватский	28516	26566	93,2
село Малояз (рц)	4764	4914	103,1
Стерлибашевский	22007	20217	91,9
село Стерлибашево (рц)	5775	5930	102,7
Стерлитамакский	37699	40325	107,0
Татышлинский	26803	25159	93,9
село Верхние Татышлы (рц)	6329	6645	105,0
Туймазинский	129467	131225	101,4
г.Туймазы	66687	66836	100,2
сельские поселения	62780	64389	102,6
Уфимский	56351	67067	119,0
Учалинский	75794	73268	96,7
г.Учалы	37196	37788	101,6
сельские поселения	38598	35480	91,9

Продолжение

	Численность постоянного населения, человек		2010г. в % к 2002г.
	2002	2010	
Федоровский	19675	18650	94,8
село Федоровка (рц)	4128	4306	104,3
Хайбуллинский	33072	33398	101,0
село Акъяр (рц)	5549	6941	125,1
Чекмагушевский	33031	30780	93,2
село Чекмагуш (рц)	11204	11382	101,6
Чишминский	52663	52344	99,4
рп. Чишмы (рц)	21008	21196	100,9
Шаранский	24494	22514	91,9
село Шаран (рц)	5544	5929	106,9
Янаульский	50770	48134	94,8
г. Янаул	27909	26924	96,5
сельские поселения	22861	21210	92,8

**ТЕРРИТОРИЯ И ПЛОТНОСТЬ ПОСТОЯННОГО НАСЕЛЕНИЯ,
СОСТАВ МУНИЦИПАЛЬНЫХ РАЙОНОВ И ГОРОДСКИХ ОКРУГОВ
РЕСПУБЛИКИ БАШКОРТОСТАН
на 14 октября 2010 года**

	Территория, кв.км	Численность населения, человек	Плотность населения, число жителей на кв.км	Число территориальных образований	
				сельские поселения	сельские населенные пункты
Республика Башкортостан	142946,72	4072292	28,5	818	4532
Городские округа:					
г.Уфа	707,93	1071640	1513,8	-	24
г.Агидель	66,5	16370	246,2	-	-
г. Кумертау	169,6	67078	395,5	-	4
г. Нефтекамск	147,25	133535	906,9	-	7
г. Октябрьский	98,83	109474	1107,7	-	-
г. Салават	106,23	156095	1469,4	-	-
г. Сибай	154,31	63838	413,7	-	1
г. Стерлитамак	108,52	273486	2520,1	-	-
г. Межгорье (ЗАО)	220,78	17352	78,6	-	-
Муниципальные районы:					
Абзелиловский	4288,91	45551	10,6	15	91
Альшеевский	2411,42	43647	18,1	20	104
Архангельский	2421,45	18514	7,6	12	71
Аскинский	2542,09	21272	8,4	15	74
Аургазинский	2014,03	36970	18,4	21	137
Баймакский	5630,55	58572	10,4	22	91
г. Баймак	138,78	17710	127,6	-	-
сельские поселения	5491,77	40862	7,4	22	91
Бакалинский	1950,81	28776	14,8	17	96
Балтачевский	1598,32	21623	13,5	15	79
Белебеевский	1911,2	101896	53,3	15	88
г. Белебей	41,01	60188	1467,6	-	-
рп. Приютово	10,45	20891	1999,1	-	-
сельские поселения	1859,74	20817	11,2	15	88
Белокатайский	3037,39	20169	6,6	13	46
Белорецкий	11345,77	107248	9,5	19	98
г. Белорецк	40,64	68806	1693,1	-	-
сельские поселения	11305,13	38442	3,4	19	98
Бижбулякский	2133,9	26080	12,2	13	85
Бирский	1786,49	61496	34,4	14	77
г. Бирск	69,93	43572	623,1	-	2
сельские поселения	1716,56	17924	10,4	14	75
Благоварский	1688,15	26004	15,4	15	87

Продолжение

	Территория, кв.км	Численность населения, человек	Плотность населения, число жителей на кв.км	Число территориальных образований	
				сельские поселения	сельские населенные пункты
Благовещенский	2323,9	49736	21,4	15	100
г. Благовещенск	64,66	34239	529,5	-	-
сельские поселения	2259,24	15497	6,9	15	100
Буздякский	1632,8	30688	18,8	12	81
Бураевский	1792,26	25154	14,0	13	95
Бурзянский	4443,81	16698	3,8	12	34
Гафурийский	3038,02	33869	11,1	16	95
Давлекановский	1907,31	42465	22,3	16	91
г. Давлеканово	40,97	24073	587,6	-	-
сельские поселения	1866,34	18392	9,9	16	91
Дуванский	3243,15	31068	9,6	13	47
Дюртюлинский	1694,2	64426	38,0	14	87
г. Дюртюли	24,88	31725	1275,1	-	1
сельские поселения	1669,32	32701	19,6	14	86
Ермекеевский	1436,58	17162	11,9	13	51
Зианчуринский	3342,35	27626	8,3	15	78
Зилаирский	5773,99	16590	2,9	13	57
Иглинский	2455,88	49675	20,2	19	128
Илишевский	1973,55	34654	17,6	22	87
Ишимбайский	4106,06	91301	22,2	13	86
г. Ишимбай	103,47	66259	640,4	-	-
сельские поселения	4002,59	25042	6,3	13	86
Калтасинский	1518,7	26268	17,3	11	79
Караидельский	3785,78	27945	7,4	17	99
Кармаскалинский	1750,88	51504	29,4	16	122
Кигинский	1688,36	19137	11,3	9	39
Краснокамский	1594,92	27986	17,5	14	68
Кугарчинский	3372,64	31444	9,3	20	113
Куюргазинский	2235,42	25125	11,2	12	84
Кушнаренковский	1717,77	27491	16,0	12	69
Мелеузовский	3232,21	88549	27,4	16	94
г. Мелеуз	31,77	61390	1932,3	-	-
сельские поселения	3200,44	27159	8,5	16	94
Мечетлинский	1556,67	25032	16,1	12	49
Мишкинский	1689,11	25318	15,0	14	77
Миякинский	2051,28	28224	13,8	15	96
Нуримановский	2511,84	20824	8,3	12	49

Продолжение

	Территория, кв.км	Численность населения, человек	Плотность населения, число жителей на кв.км	Число территориальных образований	
				сельские поселения	сельские населенные пункты
Салаватский	2182,22	26566	12,2	16	60
Стерлибашевский	1608,75	20217	12,6	15	69
Стерлитамакский	2221,6	40325	18,2	20	111
Татышлинский	1376,15	25159	18,3	13	75
Туймазинский	2403,52	131225	54,6	18	113
г. Туймазы	42,4	66836	1576,3	-	-
сельские поселения	2361,12	64389	27,3	18	113
Уфимский	1598,77	67067	41,9	19	89
Учалинский	4553,0	73268	16,1	18	87
г. Учалы	48,92	37788	772,4	-	-
сельские поселения	4504,08	35480	7,9	18	87
Федоровский	1693,24	18650	11,0	14	68
Хайбуллинский	3911,66	33398	8,5	14	57
Чекмагушевский	1686,16	30780	18,3	13	78
Чишминский	1823,77	52344	28,7	15	103
рп. Чишмы	13,28	21196	1596,1	-	-
сельские поселения	1810,49	31148	17,2	15	103
Шаранский	1384,2	22514	16,3	13	104
Янаульский	2093,81	48134	23,0	18	103
г. Янаул	25,92	26924	1038,7	-	-
сельские поселения	2067,89	21210	10,3	18	103

ЧИСЛЕННОСТЬ ПОСТОЯННОГО НАСЕЛЕНИЯ ГОРОДСКИХ ОКРУГОВ И ГОРОДСКИХ ПОСЕЛЕНИЙ РЕСПУБЛИКИ БАШКОРТОСТАН

	Численность постоянного населения по данным переписи, человек			В процентах к общей численности населения	
	1989	2002	2010	2002 к 1989	2010 к 2002
Городские округа:					
г.Уфа	1079765	1049479	1071640	97,2	102,1
г.Агидель	16757	18721	16370	111,7	87,4
г. Кумертау	68143	69792	67078	102,4	96,1
г. Нефтекамск	114768	129740	133535	113,0	102,9
г. Октябрьский	104536	108647	109474	103,9	100,8
г. Салават	150760	158600	156095	105,2	98,4
г. Сибай	49412	60144	63838	121,7	106,1
г. Стерлитамак	247736	264362	273486	106,7	103,5
г. Межгорье (ЗАТО)	х	19082	17352	х	90,9
Городские поселения:					
г. Баймак	15790	17233	17710	109,1	102,8
г. Белебей	52857	60928	60188	115,3	98,8
рп. Приютово	19262	20807	20891	108,0	100,4
г.Белорецк	72653	71093	68806	97,9	96,8
г.Бирск	34735	39992	43572	115,1	109,0
г.Благовещенск	27694	32989	34239	119,1	103,8
г.Давлеканово	21249	23860	24073	112,3	100,9
г.Дюртюли	25235	29984	31725	118,8	105,8
г.Ишимбай	70175	70195	66259	100,0	94,4
г.Мелеуз	53120	62949	61390	118,5	97,5
г.Туймазы	58408	66687	66836	114,2	100,2
г.Учалы	32317	37196	37788	115,1	101,6
рп. Чишмы	18625	21008	21196	112,8	100,9
г.Янаул	24406	27909	26924	114,4	96,5

В данной таблице представлены данные по населенным пунктам, которые имели статус городского округа или городского поселения на 14 октября 2010г. Численность за 1989 и 2002гг. дана в границах населенных пунктов на момент соответствующей переписи. В таблицу не включены населенные пункты, относящиеся к городским на момент переписей 1989 или 2002гг., но сменившие статус на сельские населенные пункты до 14 октября 2010г.

**СЕЛЬСКИЕ НАСЕЛЕННЫЕ ПУНКТЫ РЕСПУБЛИКИ БАШКОРТОСТАН
С ЧИСЛЕННОСТЬЮ ПОСТОЯННОГО НАСЕЛЕНИЯ СВЫШЕ 3000 ЧЕЛОВЕК**

Наименование муниципальных районов, городских округов	Наименование населенных пунктов	Численность населения, человек		Удельный вес в численности сельского населения района	
		2002	2010	2002	2010
Абзелиловский	с. Аскарново	7067	7634	16,3	16,8
Альшеевский	с. Раевский	20022	19557	41,4	44,8
Архангельский	с. Архангельское	5641	5819	28,0	31,4
Аскинский	с. Аскино	6853	6918	28,6	32,5
Аургазинский	с. Толбазы	10164	10114	26,1	27,4
Баймакский	с. Темясово	3517	3529	8,0	8,6
Бакалинский	с. Бакалы	9514	9568	29,4	33,2
Балтачевский	с. Старобалтачево	5601	5598	22,7	25,9
Белебеевский	с. Аксаково	3173	3131	14,8	15,0
Белокатайский	с. Новобелокатай	5912	5961	26,1	29,6
Белорецкий	с. Инзер	4380	4329	10,1	11,3
	с. Тирлянский	5747	4427	13,3	11,5
	с. Железнодорожный	2657	3020	6,1	7,9
Бижбулякский	с. Бижбуляк	6373	6446	22,8	24,7
Бирский	-	-	-	-	-
Благоварский	с. Языково	5918	6368	23,0	24,5
Благовещенский	-	-	-	-	-
Буздякский	с. Буздяк	9733	10323	31,2	33,6
Бураевский	с. Бураево	8946	9522	31,6	37,9
Бурзянский	с. Старосубхангулово	4343	4609	25,8	27,6
Гафурийский	с. Красноусольский	11796	11991	32,1	35,4
Давлекановский	-	-	-	-	-
Дуванский	с. Месягутово	9761	10883	30,5	35,0
	с. Дуван	3703	3669	11,6	11,8
Дюртюлинский	с. Семилетка	4155	3977	12,6	12,2
Ермекеевский	с. Ермекеево	4206	3937	23,1	22,9
Зианчуринский	с. Исянгулово	7441	7418	24,7	26,9
Зилаирский	с. Зилаир	5861	5585	30,9	33,7
Иглинский	с. Иглино	13931	16811	30,7	33,8
	с. Кудеевский	2867	3091	6,3	6,2
	с. Улу-Теляк	3281	3408	7,2	6,9
Илишевский	с. Верхнеяркеево	9339	9710	25,7	28,0
Ишимбайский	-	-	-	-	-
Калтасинский	с. Калтасы	4445	4418	15,4	16,8
	с. Краснохолмский	8101	8021	28,0	30,5
Караидельский	с. Караидель	5174	5980	18,3	21,4
	с. Кармаскалы	7843	8540	14,4	16,6
Кармаскалинский	с. Кабаково	3072	3141	5,6	6,1
	с. Прибельский	4959	4859	9,1	9,4
	с. Улукулево	4537	4546	8,3	8,8
Кигинский	с. Верхние Киги	6872	6637	34,7	34,7

Продолжение

Наименование муниципальных районов, городских округов	Наименование населенных пунктов	Численность населения, человек		Удельный вес в численности сельского населения района	
		2002	2010	2002	2010
Краснокамский	с.Николо-Березовка	5981	6099	21,7	21,8
	с.Куяново	3888	3664	14,1	13,1
Кугарчинский	с.Мраково	8379	8690	24,5	27,6
	с.Юмагузино	5343	4564	15,6	14,5
Куюргазинский	с.Ермолаево	6342	6397	24,8	25,5
Кушнаренковский	с.Кушнаренково	10630	9870	36,2	35,9
Мелеузовский	с.Зирган	4075	4125	15,1	15,2
Мечетлинский	с.Большеустыикинское	7557	7839	29,5	31,3
Мишкинский	с.Мишкино	5797	6021	21,4	23,8
Миякинский	с.Киргиз-Мияки	7658	7473	24,1	26,5
Нуримановский	с.Красная Горка	4071	4280	18,6	20,6
	с.Павловка	4269	4143	19,5	19,9
Салаватский	с.Малояз	4764	4914	16,7	18,5
Стерлибашевский	с.Стерлибашево	5775	5930	26,2	29,3
Стерлитамакский	-	-	-	-	-
Татышлинский	с.Верхние Татышлы	6329	6645	23,6	26,4
Туймазинский	с.Кандры	12077	10885	19,2	16,9
	с.Нижнетроицкий	3777	4008	6,0	6,2
	с.Серафимовский	10340	9813	16,5	15,2
	с.Субханкулово	5663	5598	9,0	8,7
	с.Авдон	4970	5201	8,8	7,8
	д.Алексеевка	3958	4611	7,0	6,9
	с.Булгаково	2801	3591	5,0	5,4
Уфимский	с.Дмитриевка	3789	4351	6,7	6,5
	с.Михайловка	4336	5384	7,7	8,0
	с.Чесноковка	2196	3333	3,9	5,0
	с.Учалы	6102	6049	15,8	17,0
	с.Федоровка	4128	4306	21,0	23,1
	с.Акъяр	5549	6941	16,8	20,8
	с.Бурибай	4452	4553	13,5	13,6
Чекмагушевский	с.Чекмагуш	11204	11382	33,9	37,0
Чишминский	с.Алкино-2	5020	4996	15,9	16,0
Шаранский	с.Шаран	5544	5929	22,6	26,3
Янаульский	-	-	-	-	-
г.Кумертау	с.Маячный	3499	3075	х	х
г.Нефтекамск	с.Амзя	4834	4993	х	х
	с.Энергетик	х	3450	х	х

В таблице приведены населенные пункты, имеющие статус «сельские населенные пункты» и численность постоянного населения свыше 3000 человек по состоянию на 14 октября 2010г.

ЧИСЛЕННОСТЬ НАСЕЛЕНИЯ ГОРОДСКИХ ОКРУГОВ, МУНИЦИПАЛЬНЫХ РАЙОНОВ, ГОРОДСКИХ И СЕЛЬСКИХ ПОСЕЛЕНИЙ, СЕЛЬСКИХ НАСЕЛЕННЫХ ПУНКТОВ РЕСПУБЛИКИ БАШКОРТОСТАН
(человек)

	Мужчины и женщины	Мужчины	Женщины	В общей численности населения, процентов	
				мужчины	женщины
Все население	4072292	1903773	2168519	46,7	53,3
Городское население	2461652	1126803	1334849	45,8	54,2
Сельское население	1610640	776970	833670	48,2	51,8
Городские округа	1908868	871430	1037438	45,7	54,3
Городской округ город Уфа	1071640	484471	587169	45,2	54,8
Городское население	1062319	479952	582367	45,2	54,8
г. Уфа	1062319	479952	582367	45,2	54,8
Демский район	64294	29994	34300	46,7	53,3
Калининский район	197451	91004	106447	46,1	53,9
Кировский район	147062	64865	82197	44,1	55,9
Ленинский район	77362	36669	40693	47,4	52,6
Октябрьский район	234152	104639	129513	44,7	55,3
Орджоникидзевский район	168615	76310	92305	45,3	54,7
Советский район	173383	76471	96912	44,1	55,9
Сельское население	9321	4519	4802	48,5	51,5
деревня Аркаул	85	42	43	49,4	50,6
деревня Атаевка	101	45	56	44,6	55,4
деревня Ветошниково	260	123	137	47,3	52,7
село Вотикеево	286	142	144	49,7	50,3
деревня Елкибаево	61	35	26	57,4	42,6
деревня Жилино	170	82	88	48,2	51,8
деревня Зинино	369	184	185	49,9	50,1
поселок Ивановский	123	53	70	43,1	56,9
деревня Искино	567	278	289	49,0	51,0
поселок Камышлинского мелькомбината	44	24	20	54,5	45,5
деревня Карпово	135	64	71	47,4	52,6
деревня Князево	891	436	455	48,9	51,1
деревня Королево	122	61	61	50,0	50,0
деревня Локотки	153	79	74	51,6	48,4
деревня Мокроусово	228	109	119	47,8	52,2
село Нагаево	1479	713	766	48,2	51,8
поселок Никольский	198	91	107	46,0	54,0
поселок Новые Черкассы	1944	926	1018	47,6	52,4
поселок Поляна	54	26	28	48,1	51,9
деревня Самохваловка	39	21	18	53,8	46,2
поселок станции Уршак	57	27	30	47,4	52,6
село Старые Турбаслы	1395	689	706	49,4	50,6
поселок Участка Нагаевского лесничества	15	10	5	66,7	33,3
село Федоровка	545	259	286	47,5	52,5

Продолжение

	Мужчины и женщины	Мужчины	Женщины	В общей численности населения, процентов	
				мужчины	женщины
Городской округ город Агидель	16370	7820	8550	47,8	52,2
Городской округ город Кумертау	67078	30506	36572	45,5	54,5
Городское население	62851	28738	34113	45,7	54,3
г. Кумертау	62851	28738	34113	45,7	54,3
Сельское население	4227	1768	2459	41,8	58,2
деревня Алексеевка	336	167	169	49,7	50,3
село Ира	559	269	290	48,1	51,9
село Маячный	3075	1206	1869	39,2	60,8
деревня Старая Уралка	257	126	131	49,0	51,0
Городской округ город Межгорье (ЗАТО)	17352	8252	9100	47,6	52,4
Городской округ город Нефтекамск	133535	62288	71247	46,6	53,4
Городское население	121733	56613	65120	46,5	53,5
г. Нефтекамск	121733	56613	65120	46,5	53,5
Сельское население	11802	5675	6127	48,1	51,9
село Амзя	4993	2383	2610	47,7	52,3
деревня Крым-Сараево	273	137	136	50,2	49,8
деревня Марино	471	240	231	51,0	49,0
село Ташкиново	2467	1229	1238	49,8	50,2
село Хмелевка	46	23	23	50,0	50,0
деревня Чишма	102	52	50	51,0	49,0
село Энергетик	3450	1611	1839	46,7	53,3
Городской округ город Октябрьский	109474	51129	58345	46,7	53,3
Городской округ город Салават	156095	73146	82949	46,9	53,1
Городской округ город Сибай	63838	28923	34915	45,3	54,7
Городское население	62763	28407	34356	45,3	54,7
г. Сибай	62763	28407	34356	45,3	54,7
Сельское население	1075	516	559	48,0	52,0
село Туяляс	1075	516	559	48,0	52,0
Городской округ город Стерлитамак	273486	124895	148591	45,7	54,3
Муниципальные районы	2163424	1032343	1131081	47,7	52,3
Муниципальный район Абзелиловский район	45551	22106	23445	48,5	51,5
Сельское поселение Аскарковский сельсовет	8160	3854	4306	47,2	52,8
село Аскарново	7634	3583	4051	46,9	53,1
хутор Айгырбаткан	30	18	12	60,0	40,0
деревня Даутово	352	179	173	50,9	49,1
деревня Кулукасово	77	39	38	50,6	49,4
деревня Тирмен	13	7	6	53,8	46,2
деревня Ярлыкапово	54	28	26	51,9	48,1
Сельское поселение Альмухаметовский сельсовет	3522	1698	1824	48,2	51,8
село Целинный	1404	658	746	46,9	53,1

Продолжение

	Мужчины и женщины	Мужчины	Женщины	В общей численности населения, процентов	
				мужчины	женщины
деревня Альмухаметово	659	317	342	48,1	51,9
деревня Булатово	155	83	72	53,5	46,5
деревня Верхнее Абдряшево	458	227	231	49,6	50,4
деревня Нижнее Абдряшево	67	37	30	55,2	44,8
деревня Северный	292	135	157	46,2	53,8
деревня станции Альмухаметово	396	193	203	48,7	51,3
деревня станции Сухое Озеро	14	7	7	50,0	50,0
деревня Уральский	77	41	36	53,2	46,8
Сельское поселение Амангильдинский сельсовет	2384	1184	1200	49,7	50,3
село Амангильдино	651	317	334	48,7	51,3
деревня Абдулгазино	295	145	150	49,2	50,8
деревня Казмашево	538	266	272	49,4	50,6
деревня Рыскужино	453	225	228	49,7	50,3
деревня Утяганово	447	231	216	51,7	48,3
Сельское поселение Баимовский сельсовет	3868	1939	1929	50,1	49,9
село Баимово	1015	495	520	48,8	51,2
деревня Аслаево	397	214	183	53,9	46,1
деревня Большегабдиново	180	96	84	53,3	46,7
деревня Еникеево	293	144	149	49,1	50,9
деревня Муракаево	329	169	160	51,4	48,6
деревня Новобалапаново	417	197	220	47,2	52,8
деревня Рахметово	341	174	167	51,0	49,0
деревня Старобалапаново	264	130	134	49,2	50,8
деревня Туишево	475	233	242	49,1	50,9
деревня Яйкарово	157	87	70	55,4	44,6
Сельское поселение Бурангуловский сельсовет	1566	784	782	50,1	49,9
село Бурангулово	773	377	396	48,8	51,2
деревня Искаково	178	96	82	53,9	46,1
деревня Ишкильдино	234	124	110	53,0	47,0
деревня Майгашта	234	110	124	47,0	53,0
деревня Саиткулово	146	76	70	52,1	47,9
хутор Салават-совхоз	1	1	-	100,0	-
Сельское поселение Гусевский сельсовет	2567	1251	1316	48,7	51,3
село Гусево	1102	525	577	47,6	52,4
деревня Борисово	60	28	32	46,7	53,3
деревня Идяш-Кускарово	203	98	105	48,3	51,7
деревня Таксырово	398	196	202	49,2	50,8
деревня Тал-Кускарово	464	238	226	51,3	48,7
деревня Юлдашево	340	166	174	48,8	51,2
Сельское поселение Давлетовский сельсовет	1814	898	916	49,5	50,5

Продолжение

	Мужчины и женщины	Мужчины	Женщины	В общей численности населения, процентов	
				мужчины	женщины
село Давлетово	941	477	464	50,7	49,3
деревня Кушеево	374	176	198	47,1	52,9
деревня Селивановский	188	86	102	45,7	54,3
деревня Янги-Аул	311	159	152	51,1	48,9
Сельское поселение Кирдасовский сельсовет	801	400	401	49,9	50,1
село Кирдасово	656	327	329	49,8	50,2
деревня Ахметово	145	73	72	50,3	49,7
Сельское поселение Краснобашкирский сельсовет	3766	1778	1988	47,2	52,8
село Красная Башкирия	2435	1129	1306	46,4	53,6
деревня Озерное	595	283	312	47,6	52,4
деревня Покровка	226	109	117	48,2	51,8
деревня Самарского отделения совхоза	510	257	253	50,4	49,6
Сельское поселение Равиловский сельсовет	2380	1175	1205	49,4	50,6
село Ишкулово	1257	620	637	49,3	50,7
деревня Давлетшино	168	88	80	52,4	47,6
деревня Искужино	145	74	71	51,0	49,0
деревня Равилово	494	234	260	47,4	52,6
деревня Тепяново	316	159	157	50,3	49,7
Сельское поселение Ташбулатовский сельсовет	3794	1814	1980	47,8	52,2
село Ташбулатово	1277	643	634	50,4	49,6
деревня Аюсазово	205	109	96	53,2	46,8
деревня Биккулово	292	130	162	44,5	55,5
деревня Геологоразведка	350	164	186	46,9	53,1
деревня Зеленая Поляна	136	64	72	47,1	52,9
деревня Кусимово	419	200	219	47,7	52,3
село Кусимовского рудника	342	150	192	43,9	56,1
деревня Ниязгулово	168	82	86	48,8	51,2
деревня Теляшево	105	45	60	42,9	57,1
деревня Улянды	82	43	39	52,4	47,6
деревня Якты-Куль	418	184	234	44,0	56,0
Сельское поселение Таштимеровский сельсовет	3953	1909	2044	48,3	51,7
село Михайловка	1103	533	570	48,3	51,7
деревня Абзелилово	496	246	250	49,6	50,4
деревня Аумышево	107	50	57	46,7	53,3
деревня Елимбетово	371	169	202	45,6	54,4
деревня Кужаново	256	116	140	45,3	54,7
деревня Салаватово	323	156	167	48,3	51,7
деревня Самарское	197	95	102	48,2	51,8
деревня Таштимерово	382	177	205	46,3	53,7

Продолжение

	Муж чины и жен щины	Муж чины	Жен щины	В общей численности населения, процентов	
				мужчины	женщины
деревня Тупаково	718	367	351	51,1	48,9
Сельское поселение Халиловский сельсовет	2861	1429	1432	49,9	50,1
село Халилово	1117	568	549	50,9	49,1
деревня Абдулмамбетово	576	280	296	48,6	51,4
деревня Ишбулдино	539	273	266	50,6	49,4
деревня Калмаково	22	14	8	63,6	36,4
деревня Махмутово	584	281	303	48,1	51,9
деревня Хусаиново	23	13	10	56,5	43,5
Сельское поселение Хамитовский сельсовет	917	468	449	51,0	49,0
село Хамитово	676	354	322	52,4	47,6
населенный пункт Кордон Крутой Лог	-	-	-	-	-
деревня Шарипово	241	114	127	47,3	52,7
Сельское поселение Янгильский сельсовет	3198	1525	1673	47,7	52,3
село Янгельское	1332	629	703	47,2	52,8
деревня Авняш	399	187	212	46,9	53,1
деревня Атавды	614	308	306	50,2	49,8
деревня Первомайский	362	164	198	45,3	54,7
деревня Таштуй	491	237	254	48,3	51,7
Муниципальный район Альшеевский район	43647	20774	22873	47,6	52,4
Сельское поселение Раевский сельсовет	19557	9113	10444	46,6	53,4
село Раевский	19557	9113	10444	46,6	53,4
Сельское поселение Абдрашитовский сельсовет	1537	764	773	49,7	50,3
село Абдрашиново	619	310	309	50,1	49,9
деревня Абдулкаримово	68	29	39	42,6	57,4
деревня Балкан	28	14	14	50,0	50,0
деревня Игенче	56	27	29	48,2	51,8
деревня Красная Звезда	56	27	29	48,2	51,8
село Крымский	529	260	269	49,1	50,9
деревня Линда	116	65	51	56,0	44,0
деревня Малоабдрашиново	42	18	24	42,9	57,1
деревня Михайловка	19	12	7	63,2	36,8
деревня Николаевка	2	1	1	50,0	50,0
деревня Сартбаш	2	1	1	50,0	50,0
Сельское поселение Аксеновский сельсовет	2519	1208	1311	48,0	52,0
село Аксеново	1047	483	564	46,1	53,9
деревня Андриановка	53	27	26	50,9	49,1
деревня Бикчагул	114	56	58	49,1	50,9
село Кайраклы	186	91	95	48,9	51,1

Продолжение

	Мужчины и женщины	Мужчины	Женщины	В общей численности населения, процентов	
				мужчины	женщины
село Ким	878	442	436	50,3	49,7
деревня разъезда Гайны	-	-	-	-	-
деревня Ханжарово	226	101	125	44,7	55,3
деревня Ярабайкуль	15	8	7	53,3	46,7
Сельское поселение Воздвиженский сельсовет	823	390	433	47,4	52,6
село Воздвиженка	362	174	188	48,1	51,9
деревня Бугульминка	131	57	74	43,5	56,5
деревня Клиновка	1	-	1	-	100,0
деревня Нововоздвиженка	9	3	6	33,3	66,7
деревня Осоргино	33	16	17	48,5	51,5
деревня Самодуровка	18	9	9	50,0	50,0
село санатория имени Чехова	168	83	85	49,4	50,6
деревня Степановка	34	15	19	44,1	55,9
деревня Челноковка	67	33	34	49,3	50,7
Сельское поселение Гайниямакский сельсовет	1076	525	551	48,8	51,2
село Гайниямак	897	436	461	48,6	51,4
деревня Айтуган	16	7	9	43,8	56,2
деревня Буданьяр	40	17	23	42,5	57,5
деревня Иршат	68	34	34	50,0	50,0
деревня Тукмакбаш	55	31	24	56,4	43,6
Сельское поселение Зеленоклиновский сельсовет	715	354	361	49,5	50,5
деревня Зеленый Клин	378	180	198	47,6	52,4
деревня Красный Клин	238	114	124	47,9	52,1
село Новоконстантиновка	99	60	39	60,6	39,4
Сельское поселение Ибраевский сельсовет	888	449	439	50,6	49,4
село Новосеяшево	283	146	137	51,6	48,4
деревня Акберда	73	36	37	49,3	50,7
деревня Ибраево	241	123	118	51,0	49,0
деревня Старосеяшево	133	64	69	48,1	51,9
деревня Шишма	158	80	78	50,6	49,4
Сельское поселение Казанский сельсовет	977	464	513	47,5	52,5
село Казанка	350	157	193	44,9	55,1
деревня Малоаккулаево	138	68	70	49,3	50,7
деревня Староаккулаево	232	122	110	52,6	47,4
село Урняк	149	65	84	43,6	56,4
деревня Фань	108	52	56	48,1	51,9
Сельское поселение Кармышевский сельсовет	1544	780	764	50,5	49,5
село Кармышево	651	328	323	50,4	49,6
деревня Григорьевка	22	11	11	50,0	50,0

Продолжение

	Муж чины и жен щины	Муж чины	Жен щины	В общей численности населения, процентов	
				мужчины	женщины
село Дим	278	140	138	50,4	49,6
село Михайловка	89	47	42	52,8	47,2
деревня Уваровка	110	61	49	55,5	44,5
деревня Хусаин	8	4	4	50,0	50,0
деревня Чураево	386	189	197	49,0	51,0
Сельское поселение Кипчак-Аскарковский сельсовет	1012	516	496	51,0	49,0
село Кипчак-Аскарково	656	324	332	49,4	50,6
деревня Новый Кипчак	148	79	69	53,4	46,6
село Отрада	208	113	95	54,3	45,7
Сельское поселение Кызыльский сельсовет	1314	660	654	50,2	49,8
село Тавричанка	635	312	323	49,1	50,9
деревня Мурзагулово	85	41	44	48,2	51,8
деревня Орловка	51	25	26	49,0	51,0
деревня Писаревка	-	-	-	-	-
деревня Сулпан	117	63	54	53,8	46,2
село Уразметово	227	115	112	50,7	49,3
деревня Ярташлы	199	104	95	52,3	47,7
Сельское поселение Мендяновский сельсовет	678	324	354	47,8	52,2
село Мендяново	412	199	213	48,3	51,7
село Старая Васильевка	266	125	141	47,0	53,0
Сельское поселение Нигматуллинский сельсовет	958	468	490	48,9	51,1
село Нигматуллино	553	264	289	47,7	52,3
село Байдаковка	218	110	108	50,5	49,5
деревня Беляковка	14	9	5	64,3	35,7
село Нефорощанка	173	85	88	49,1	50,9
Сельское поселение Нижнеаврюзовский сельсовет	1285	614	671	47,8	52,2
село Нижнее Аврюзово	683	321	362	47,0	53,0
деревня Аврюзтамак	68	31	37	45,6	54,4
деревня Верхнее Аврюзово	99	44	55	44,4	55,6
село Мечниково	435	218	217	50,1	49,9
Сельское поселение Никифаровский сельсовет	1166	535	631	45,9	54,1
село Никифарово	845	381	464	45,1	54,9
деревня Айдагулово	72	38	34	52,8	47,2
деревня Алдарово	105	48	57	45,7	54,3
деревня Александровка	21	8	13	38,1	61,9
деревня Балгазы	95	48	47	50,5	49,5
деревня Новые Балгазы	28	12	16	42,9	57,1
Сельское поселение Слаковский сельсовет	956	436	520	45,6	54,4

Продолжение

	Мужчины и женщины	Мужчины	Женщины	В общей численности населения, процентов	
				мужчины	женщины
село Слак	956	436	520	45,6	54,4
Сельское поселение Ташлинский сельсовет	726	362	364	49,9	50,1
село Ташлы	454	218	236	48,0	52,0
деревня Баязитово	81	39	42	48,1	51,9
деревня Таштюбе	191	105	86	55,0	45,0
Сельское поселение Трунтайшевский сельсовет	1462	689	773	47,1	52,9
село Трунтайшево	1034	485	549	46,9	53,1
деревня Адамовка	1	-	1	-	100,0
деревня Зарагат	-	-	-	-	-
деревня Ирик	16	6	10	37,5	62,5
село Сараево	342	165	177	48,2	51,8
деревня Устьевка	7	5	2	71,4	28,6
деревня Хрусталево	62	28	34	45,2	54,8
Сельское поселение Чебенлинский сельсовет	892	449	443	50,3	49,7
село Чебенли	290	142	148	49,0	51,0
деревня Каменка	54	34	20	63,0	37,0
деревня Кункас	31	18	13	58,1	41,9
деревня Кызыл Юл	50	27	23	54,0	46,0
деревня Сарышево	180	91	89	50,6	49,4
деревня Тюбетеево	287	137	150	47,7	52,3
Сельское поселение Шафрановской сельсовет	3562	1674	1888	47,0	53,0
село Шафраново	2362	1086	1276	46,0	54,0
деревня Идрисово	389	196	193	50,4	49,6
деревня Каран	76	39	37	51,3	48,7
деревня Колонка	3	1	2	33,3	66,7
деревня Ташкичу	92	44	48	47,8	52,2
хутор Чайкино	163	82	81	50,3	49,7
село Чуракаево	477	226	251	47,4	52,6
Муниципальный район Архангельский район	18514	8975	9539	48,5	51,5
Сельское поселение Архангельский сельсовет	5978	2813	3165	47,1	52,9
село Архангельское	5819	2734	3085	47,0	53,0
деревня Новоустиновка	159	79	80	49,7	50,3
Сельское поселение Абзановский сельсовет	1038	491	547	47,3	52,7
село Абзаново	836	399	437	47,7	52,3
деревня Верхние Ирныкши	75	34	41	45,3	54,7
деревня Кызылярово	127	58	69	45,7	54,3
Сельское поселение Арх-Латышский сельсовет	2063	1012	1051	49,1	50,9

Продолжение

	Мужчины и женщины	Мужчины	Женщины	В общей численности населения, процентов	
				мужчины	женщины
деревня Максим Горький	802	380	422	47,4	52,6
деревня Аскино	2	2	-	100,0	-
деревня Бейсово	96	58	38	60,4	39,6
деревня Горный	165	78	87	47,3	52,7
деревня Заря	294	144	150	49,0	51,0
деревня Красная Регизла	66	30	36	45,5	54,5
деревня Муллакаево	201	104	97	51,7	48,3
деревня Победа	71	33	38	46,5	53,5
деревня Приураловка	55	26	29	47,3	52,7
деревня Убалары	248	126	122	50,8	49,2
деревня Чик-Елга	63	31	32	49,2	50,8
Сельское поселение Бакалдинский сельсовет	1867	927	940	49,7	50,3
село Бакалдинское	621	296	325	47,7	52,3
деревня Басиновка	133	71	62	53,4	46,6
деревня Кизги	168	88	80	52,4	47,6
деревня Кургаш	113	50	63	44,2	55,8
деревня Петропавловка	14	8	6	57,1	42,9
деревня Родинский	81	43	38	53,1	46,9
деревня Тереклы	520	254	266	48,8	51,2
деревня Усаклы	217	117	100	53,9	46,1
Сельское поселение Инзерский сельсовет	1290	630	660	48,8	51,2
село Валентиновка	592	277	315	46,8	53,2
деревня Алексеевское	20	7	13	35,0	65,0
деревня Верхние Лемезы	105	54	51	51,4	48,6
деревня Верхний Фроловский	28	12	16	42,9	57,1
село Казанка	323	167	156	51,7	48,3
деревня Лагутовка	30	18	12	60,0	40,0
деревня Михайловка	77	39	38	50,6	49,4
деревня Сухополь	115	56	59	48,7	51,3
деревня Ярkinский	-	-	-	-	-
Сельское поселение Ирныкшинский сельсовет	555	290	265	52,3	47,7
село Ирныкши	447	233	214	52,1	47,9
деревня Березовка	44	21	23	47,7	52,3
деревня Каракул	44	24	20	54,5	45,5
деревня Князево	20	12	8	60,0	40,0
Сельское поселение Краснозилымский сельсовет	1285	616	669	47,9	52,1
село Красный Зилим	534	240	294	44,9	55,1
деревня Васильевка	18	11	7	61,1	38,9
деревня Зайтово	238	122	116	51,3	48,7
деревня Красная Горка	2	1	1	50,0	50,0
деревня Кузнецовка	13	7	6	53,8	46,2

Продолжение

	Мужчины и женщины	Мужчины	Женщины	В общей численности населения, процентов	
				мужчины	женщины
деревня Кысынды	304	155	149	51,0	49,0
деревня Лукинский	14	8	6	57,1	42,9
деревня Магаш	162	72	90	44,4	55,6
Сельское поселение Краснокуртовский сельсовет	407	194	213	47,7	52,3
деревня Шакировка	126	54	72	42,9	57,1
деревня Сагитово	55	30	25	54,5	45,5
деревня Троицкое	63	31	32	49,2	50,8
деревня Тукмаклы	76	41	35	53,9	46,1
деревня Успенка	87	38	49	43,7	56,3
Сельское поселение Липовский сельсовет	1351	651	700	48,2	51,8
село Благовещенка	490	238	252	48,6	51,4
деревня Асы	32	14	18	43,8	56,2
деревня Белорус-Александровка	86	40	46	46,5	53,5
село Кумурлы	296	141	155	47,6	52,4
деревня Новоказылярово	30	12	18	40,0	60,0
деревня Новочишма	166	78	88	47,0	53,0
деревня Новошареево	223	114	109	51,1	48,9
деревня Новые Сарты	28	14	14	50,0	50,0
Сельское поселение Орловский сельсовет	456	215	241	47,1	52,9
деревня Орловка	300	138	162	46,0	54,0
деревня Аккулево	5	2	3	40,0	60,0
деревня Андреевка	46	26	20	56,5	43,5
деревня Карташевка	103	48	55	46,6	53,4
деревня Николаевка	2	1	1	50,0	50,0
Сельское поселение Тавакачевский сельсовет	1020	511	509	50,1	49,9
деревня Тавакачево	594	300	294	50,5	49,5
деревня Гайфуллинское	31	18	13	58,1	41,9
деревня Приуралье	373	181	192	48,5	51,5
деревня Устье-Бассы	22	12	10	54,5	45,5
Сельское поселение Узунларовский сельсовет	1204	625	579	51,9	48,1
село Узунларово	415	210	205	50,6	49,4
деревня Азово	461	244	217	52,9	47,1
деревня Айтмембетово	310	163	147	52,6	47,4
деревня Карагай	18	8	10	44,4	55,6
Муниципальный район Аскинский район	21272	10482	10790	49,3	50,7
Сельское поселение Аскинский сельсовет	8402	4060	4342	48,3	51,7
село Аскино	6918	3317	3601	47,9	52,1
деревня Барахаевка	124	65	59	52,4	47,6

Продолжение

	Мужчины и женщины	Мужчины	Женщины	В общей численности населения, процентов	
				мужчины	женщины
деревня Большое Озеро	15	6	9	40,0	60,0
деревня Верхненикольское	9	4	5	44,4	55,6
село Куяштыр	322	153	169	47,5	52,5
село Новая Бурма	189	100	89	52,9	47,1
деревня Новые Багазы	277	152	125	54,9	45,1
деревня Талог	26	15	11	57,7	42,3
деревня Тульгузбаш	265	125	140	47,2	52,8
деревня Тюйск	257	123	134	47,9	52,1
Сельское поселение Арбашевский сельсовет	454	210	244	46,3	53,7
село Арбашево	209	96	113	45,9	54,1
деревня Чишма-Уракаево	245	114	131	46,5	53,5
Сельское поселение Евбулякский сельсовет	901	440	461	48,8	51,2
деревня Евбуляк	86	45	41	52,3	47,7
деревня Королево	54	28	26	51,9	48,1
деревня Кушкуль	20	8	12	40,0	60,0
деревня Новый Карткисяк	58	32	26	55,2	44,8
деревня Султанай	243	122	121	50,2	49,8
деревня Упканкуль	404	187	217	46,3	53,7
деревня Черное Озеро	36	18	18	50,0	50,0
Сельское поселение Казанчинский сельсовет	1147	581	566	50,7	49,3
село Старые Казанчи	631	309	322	49,0	51,0
деревня Альягиш	94	47	47	50,0	50,0
деревня Башкортостан	45	29	16	64,4	35,6
село Михайловка	21	10	11	47,6	52,4
деревня Новая Кара	167	91	76	54,5	45,5
деревня Русская Кара	3	1	2	33,3	66,7
деревня Старая Кара	39	22	17	56,4	43,6
деревня Урманкуль	147	72	75	49,0	51,0
Сельское поселение Карткисяковский сельсовет	512	259	253	50,6	49,4
деревня Карткисяк	512	259	253	50,6	49,4
Сельское поселение Кашкинский сельсовет	1744	880	864	50,5	49,5
село Кашкино	843	426	417	50,5	49,5
деревня Амирово	304	150	154	49,3	50,7
деревня Бильгиш	329	167	162	50,8	49,2
деревня Гумбино	141	66	75	46,8	53,2
деревня Новый Суюш	127	71	56	55,9	44,1
Сельское поселение Ключевский сельсовет	419	220	199	52,5	47,5
село Ключи	170	83	87	48,8	51,2
село Кучаново	127	66	61	52,0	48,0

Продолжение

	Мужчины и женщины	Мужчины	Женщины	В общей численности населения, процентов	
				мужчины	женщины
деревня Степановка	122	71	51	58,2	41,8
Сельское поселение Кубиязовский сельсовет	1463	723	740	49,4	50,6
село Кубиязы	1212	588	624	48,5	51,5
деревня Авадай	13	5	8	38,5	61,5
деревня Матала	56	31	25	55,4	44,6
деревня Утяшино	182	99	83	54,4	45,6
Сельское поселение Кунгаковский сельсовет	658	345	313	52,4	47,6
деревня Кунгак	602	309	293	51,3	48,7
деревня Ключевой Лог	29	20	9	69,0	31,0
деревня Кунгакбаш	1	1	-	100,0	-
деревня Ташлыкуль	26	15	11	57,7	42,3
Сельское поселение Кшлау-Елгинский сельсовет	1185	561	624	47,3	52,7
деревня Кшлау-Елга	345	164	181	47,5	52,5
деревня Базанчатово	245	117	128	47,8	52,2
деревня Ваш-Язы	16	11	5	68,8	31,2
деревня Каюмово	-	-	-	-	-
деревня Новые Казанчи	443	204	239	46,0	54,0
деревня Улу-Елга	136	65	71	47,8	52,2
Сельское поселение Мутабашевский сельсовет	685	349	336	50,9	49,1
село Старый Мутабаш	218	113	105	51,8	48,2
деревня Мута-Елга	237	115	122	48,5	51,5
деревня Новый Мутабаш	45	27	18	60,0	40,0
деревня Тупралы	41	20	21	48,8	51,2
деревня Чад	44	24	20	54,5	45,5
деревня Янаул	53	25	28	47,2	52,8
деревня Янкисяк	47	25	22	53,2	46,8
Сельское поселение Петропавловский сельсовет	1049	513	536	48,9	51,1
деревня Петропавловка	184	78	106	42,4	57,6
деревня Давлятовка	129	65	64	50,4	49,6
деревня Ерма-Елань	85	38	47	44,7	55,3
село Кигазы	468	240	228	51,3	48,7
деревня Любимовка	19	10	9	52,6	47,4
деревня Новый Кубияз	-	-	-	-	-
деревня Ольховый Ключ	42	19	23	45,2	54,8
деревня Шорохово	122	63	59	51,6	48,4
Сельское поселение Султанбековский сельсовет	702	339	363	48,3	51,7
деревня Султанбеково	459	220	239	47,9	52,1
деревня Камашады	10	6	4	60,0	40,0
деревня Чурашево	233	113	120	48,5	51,5

Продолжение

	Мужчины и женщины	Мужчины	Женщины	В общей численности населения, процентов	
				мужчины	женщины
Сельское поселение Урмиязовский сельсовет	1489	761	728	51,1	48,9
село Урмиязы	583	301	282	51,6	48,4
деревня Дульцевка	26	14	12	53,8	46,2
деревня Новокочкильдино	330	165	165	50,0	50,0
деревня Старокочкильдино	274	143	131	52,2	47,8
деревня Уршады	276	138	138	50,0	50,0
Сельское поселение Усть-Табаский сельсовет	462	241	221	52,2	47,8
деревня Усть-Табаска	462	241	221	52,2	47,8
Муниципальный район Аургазинский район	36970	17716	19254	47,9	52,1
Сельское поселение Толбазинский сельсовет	10705	5030	5675	47,0	53,0
село Толбазы	10114	4740	5374	46,9	53,1
деревня Алексеевка	24	11	13	45,8	54,2
деревня Культура	47	25	22	53,2	46,8
деревня Никольск	49	25	24	51,0	49,0
деревня Чулпан	64	29	35	45,3	54,7
деревня Юламаново	407	200	207	49,1	50,9
Сельское поселение Балыклыкульский сельсовет	1312	650	662	49,5	50,5
деревня Балыклыкуль	417	197	220	47,2	52,8
деревня Амзя	78	38	40	48,7	51,3
деревня Байкал	53	24	29	45,3	54,7
деревня Наумкино	699	357	342	51,1	48,9
деревня Чишма	65	34	31	52,3	47,7
Сельское поселение Батыровский сельсовет	2237	1057	1180	47,3	52,7
село Куезбашево	618	306	312	49,5	50,5
деревня Ивановка	83	37	46	44,6	55,4
деревня Князевка	28	14	14	50,0	50,0
деревня Мустафино	432	201	231	46,5	53,5
деревня Николаевка	25	14	11	56,0	44,0
деревня Новоадзитарово	372	173	199	46,5	53,5
деревня Новоитикеево	425	196	229	46,1	53,9
деревня Новомустафино	49	23	26	46,9	53,1
деревня Сабанчи	8	4	4	50,0	50,0
деревня Староитикеево	197	89	108	45,2	54,8
Сельское поселение Бишкаинский сельсовет	1196	600	596	50,2	49,8
село Бишкаин	1150	574	576	49,9	50,1
деревня Белогорский	15	9	6	60,0	40,0
хутор Белогорский	6	3	3	50,0	50,0
деревня Поташевка	25	14	11	56,0	44,0

Продолжение

	Мужчины и женщины	Мужчины	Женщины	В общей численности населения, процентов	
				мужчины	женщины
хутор Пушкинский	-	-	-	-	-
Сельское поселение Ибраевский сельсовет	1394	691	703	49,6	50,4
село Малое Ибраево	127	56	71	44,1	55,9
деревня Баишево	54	28	26	51,9	48,1
деревня Берлек	25	15	10	60,0	40,0
деревня Борисовка	5	3	2	60,0	40,0
деревня Дубровка	150	72	78	48,0	52,0
деревня Новофедоровка	799	407	392	50,9	49,1
деревня Старое Ибраево	234	110	124	47,0	53,0
Сельское поселение Исмагиловский сельсовет	1174	545	629	46,4	53,6
село Исмагилово	918	425	493	46,3	53,7
деревня Дарьевка	4	3	1	75,0	25,0
село Никольское	18	9	9	50,0	50,0
деревня Новотимошкино	144	70	74	48,6	51,4
деревня Покровка	17	9	8	52,9	47,1
деревня Уксунны	73	29	44	39,7	60,3
Сельское поселение Ишлинский сельсовет	1452	675	777	46,5	53,5
село Ишлы	884	401	483	45,4	54,6
деревня Арсланово	50	21	29	42,0	58,0
деревня Ахмерово	67	36	31	53,7	46,3
деревня Муксино	37	21	16	56,8	43,2
деревня Старокузяково	362	170	192	47,0	53,0
деревня Якты Юл	52	26	26	50,0	50,0
Сельское поселение Кебячевский сельсовет	749	373	376	49,8	50,2
деревня Кебячево	289	141	148	48,8	51,2
деревня Ибраево	36	19	17	52,8	47,2
деревня Миннибаево	27	15	12	55,6	44,4
деревня Ситдик-Муллино	57	26	31	45,6	54,4
деревня Ташлыкуль	250	120	130	48,0	52,0
деревня Трудовка	22	12	10	54,5	45,5
деревня Утаркуль	68	40	28	58,8	41,2
Сельское поселение Меселинский сельсовет	1411	689	722	48,8	51,2
село Месели	592	292	300	49,3	50,7
деревня Вязовка	34	20	14	58,8	41,2
деревня Дадановка	67	35	32	52,2	47,8
деревня Журавлевка	19	10	9	52,6	47,4
деревня Каменка	66	34	32	51,5	48,5
деревня Красный Восток	43	22	21	51,2	48,8
село Манеево	360	170	190	47,2	52,8
деревня Сосновка	58	27	31	46,6	53,4

Продолжение

	Мужчины и женщины	Мужчины	Женщины	В общей численности населения, процентов	
				мужчины	женщины
деревня Старомакарово	172	79	93	45,9	54,1
Сельское поселение Михайловский сельсовет	1098	547	551	49,8	50,2
деревня Михайловка	267	142	125	53,2	46,8
деревня Кушкуль	58	29	29	50,0	50,0
деревня Мурадым	773	376	397	48,6	51,4
Сельское поселение Нагадакский сельсовет	1661	823	838	49,5	50,5
деревня Татарский Нагадак	451	218	233	48,3	51,7
деревня Верхние Леканды	72	34	38	47,2	52,8
деревня Малая Ивановка	12	5	7	41,7	58,3
деревня Нагадак	14	4	10	28,6	71,4
деревня Нижние Леканды	234	116	118	49,6	50,4
деревня Сулейманово	34	14	20	41,2	58,8
деревня Усть-Белишево	57	28	29	49,1	50,9
деревня Утеймуллино	379	191	188	50,4	49,6
деревня Чувашский Нагадак	408	213	195	52,2	47,8
Сельское поселение Новокальчировский сельсовет	1696	782	914	46,1	53,9
деревня Новый Кальчир	187	90	97	48,1	51,9
деревня Дюртюли	349	161	188	46,1	53,9
деревня Кальчирбуран	318	157	161	49,4	50,6
деревня Кшанны	417	191	226	45,8	54,2
деревня Марс	33	13	20	39,4	60,6
деревня Новые Карамалы	392	170	222	43,4	56,6
Сельское поселение Семенкинский сельсовет	2742	1270	1472	46,3	53,7
село Семенкино	679	298	381	43,9	56,1
деревня Абдуллино	91	42	49	46,2	53,8
деревня Алексеевка	16	8	8	50,0	50,0
деревня Асавбашево	414	189	225	45,7	54,3
деревня Березовка	7	3	4	42,9	57,1
деревня Верхний Бегеняш	95	41	54	43,2	56,8
деревня Кузьминовка	50	28	22	56,0	44,0
деревня Нижний Бегеняш	235	115	120	48,9	51,1
деревня Тальник	33	16	17	48,5	51,5
деревня Шеверли	360	191	169	53,1	46,9
село Шланлы	702	310	392	44,2	55,8
деревня Юлдашево	60	29	31	48,3	51,7
Сельское поселение Степановский сельсовет	922	430	492	46,6	53,4
село Степановка	381	171	210	44,9	55,1
деревня Александровка	179	90	89	50,3	49,7
деревня Добровольное	64	29	35	45,3	54,7
деревня Марьяновка	227	111	116	48,9	51,1

Продолжение

	Мужчины и женщины	Мужчины	Женщины	В общей численности населения, процентов	
				мужчины	женщины
деревня Назмутдиново	54	24	30	44,4	55,6
деревня Терешковка	17	5	12	29,4	70,6
Сельское поселение Султанмуратовский сельсовет	897	419	478	46,7	53,3
село Султанмуратово	706	331	375	46,9	53,1
деревня Бакаево	20	8	12	40,0	60,0
деревня Чишма	96	44	52	45,8	54,2
деревня Чубайтал	75	36	39	48,0	52,0
Сельское поселение Таштамакский сельсовет	986	498	488	50,5	49,5
деревня Таштамак	561	290	271	51,7	48,3
деревня Гумерово	85	45	40	52,9	47,1
деревня Турсугали	175	84	91	48,0	52,0
деревня Усманово	165	79	86	47,9	52,1
Сельское поселение Тряпинский сельсовет	1020	490	530	48,0	52,0
село Тряпино	452	215	237	47,6	52,4
деревня Веселовка	77	36	41	46,8	53,2
деревня Зайтово	178	85	93	47,8	52,2
деревня Малый Нагадак	175	89	86	50,9	49,1
деревня Новогуровка	93	44	49	47,3	52,7
деревня Новотроицкое	-	-	-	-	-
деревня Толмачевка	45	21	24	46,7	53,3
Сельское поселение Тукаевский сельсовет	1462	723	739	49,5	50,5
село Тукаево	547	265	282	48,4	51,6
деревня Абдрахманово	147	67	80	45,6	54,4
село Андреевка	235	121	114	51,5	48,5
деревня Ахметово	38	18	20	47,4	52,6
село Болотино	281	137	144	48,8	51,2
деревня Волково	11	6	5	54,5	45,5
деревня Макарово	18	13	5	72,2	27,8
деревня Старая Ивановка	9	5	4	55,6	44,4
деревня Тюбяково	176	91	85	51,7	48,3
Сельское поселение Турумбетовский сельсовет	888	448	440	50,5	49,5
село Турумбет	559	278	281	49,7	50,3
деревня Игенче	6	2	4	33,3	66,7
деревня Салихово	44	21	23	47,7	52,3
деревня Усманово	279	147	132	52,7	47,3
Сельское поселение Уршакский сельсовет	985	474	511	48,1	51,9
село Староабсалямово	433	199	234	46,0	54,0
деревня Курманаево	306	151	155	49,3	50,7
деревня Надеждино	42	18	24	42,9	57,1

Продолжение

	Мужчины и женщины	Мужчины	Женщины	В общей численности населения, процентов	
				мужчины	женщины
деревня Старотимошкино	53	31	22	58,5	41,5
деревня Субхангулово	93	49	44	52,7	47,3
деревня Хасаново	13	7	6	53,8	46,2
деревня Чулпан	45	19	26	42,2	57,8
Сельское поселение Чуваш-Карамалинский сельсовет	983	502	481	51,1	48,9
село Чуваш-Карамалы	854	439	415	51,4	48,6
деревня Дарьино	41	18	23	43,9	56,1
деревня Ермолаевка	3	2	1	66,7	33,3
деревня Новочелатканово	59	28	31	47,5	52,5
деревня Старые Карамалы	26	15	11	57,7	42,3
Муниципальный район Баймакский район	58572	28132	30440	48,0	52,0
Городское поселение г. Баймак	17710	8339	9371	47,1	52,9
Сельские поселения	40862	19793	21069	48,4	51,6
Сельское поселение Абдулкаримовский сельсовет	817	408	409	49,9	50,1
село Абдулкаримово	425	211	214	49,6	50,4
деревня Алгазино	194	100	94	51,5	48,5
деревня Куватово	198	97	101	49,0	51,0
Сельское поселение Акмурунский сельсовет	3000	1487	1513	49,6	50,4
село Акмурун	1430	683	747	47,8	52,2
деревня Актау	266	128	138	48,1	51,9
деревня Верхнемамбетово	162	87	75	53,7	46,3
деревня Каратал	512	257	255	50,2	49,8
деревня Сайгафар	630	332	298	52,7	47,3
Сельское поселение Бекешевский сельсовет	1644	787	857	47,9	52,1
село Бекешево	711	339	372	47,7	52,3
село Куянтаево	933	448	485	48,0	52,0
Сельское поселение Биляловский сельсовет	1852	925	927	49,9	50,1
село Билялово	557	288	269	51,7	48,3
деревня Баймурзино	20	10	10	50,0	50,0
деревня Кугидель	411	218	193	53,0	47,0
деревня Семеново	329	160	169	48,6	51,4
деревня Уметбаево	535	249	286	46,5	53,5
Сельское поселение Зилаирский сельсовет	3833	1808	2025	47,2	52,8
село Ургаза	2257	1059	1198	46,9	53,1
деревня Комсомол	222	102	120	45,9	54,1
деревня Культабан	364	180	184	49,5	50,5
деревня Октябрь	201	93	108	46,3	53,7
деревня Покровка	167	78	89	46,7	53,3

Продолжение

	Мужчины и женщины	Мужчины	Женщины	В общей численности населения, процентов	
				мужчины	женщины
деревня Сосновка	407	190	217	46,7	53,3
деревня Урал	215	106	109	49,3	50,7
Сельское поселение Иткуловский 1-й сельсовет	1416	705	711	49,8	50,2
село 1-е Иткулово	926	450	476	48,6	51,4
деревня Гадельбаево	309	158	151	51,1	48,9
хутор Шулька	181	97	84	53,6	46,4
Сельское поселение Ишбердинский сельсовет	1153	584	569	50,7	49,3
село Ишберда	638	325	313	50,9	49,1
деревня Бурзян-Елга	119	64	55	53,8	46,2
деревня Зелимово	254	129	125	50,8	49,2
деревня Крепостной Зилаир	142	66	76	46,5	53,5
Сельское поселение Ишмурзинский сельсовет	1060	532	528	50,2	49,8
село Ишмурзино	806	402	404	49,9	50,1
деревня Богачево	254	130	124	51,2	48,8
Сельское поселение Ишмухаметовский сельсовет	1166	574	592	49,2	50,8
село Ишмухаметово	526	259	267	49,2	50,8
деревня Баишево	505	253	252	50,1	49,9
деревня Бахтигареево	5	2	3	40,0	60,0
деревня Янгазино	130	60	70	46,2	53,8
Сельское поселение Кульчуровский сельсовет	1681	844	837	50,2	49,8
село Кульчурово	429	207	222	48,3	51,7
деревня Верхнеидрисово	412	208	204	50,5	49,5
деревня Муллакаево	475	249	226	52,4	47,6
деревня Нижнеидрисово	365	180	185	49,3	50,7
Сельское поселение Кусеевский сельсовет	934	472	462	50,5	49,5
село Кусеево	450	230	220	51,1	48,9
деревня Большебасаево	267	131	136	49,1	50,9
деревня Исянбетово	204	105	99	51,5	48,5
деревня Тактагулово	13	6	7	46,2	53,8
Сельское поселение Мерясовский сельсовет	739	368	371	49,8	50,2
село Мерясово	655	327	328	49,9	50,1
деревня Бахтигареево	84	41	43	48,8	51,2
Сельское поселение Мукасовский сельсовет	2452	1190	1262	48,5	51,5
село 1-е Туркменево	1043	506	537	48,5	51,5
деревня 2-е Туркменево	156	72	84	46,2	53,8
деревня Абзаково	144	72	72	50,0	50,0
деревня Ахмерово	543	277	266	51,0	49,0

Продолжение

	Мужчины и женщины	Мужчины	Женщины	В общей численности населения, процентов	
				мужчины	женщины
деревня Казанка	417	196	221	47,0	53,0
деревня Мукасово 1-е	114	50	64	43,9	56,1
деревня Мукасово 2-е	32	15	17	46,9	53,1
деревня Назарово	3	2	1	66,7	33,3
Сельское поселение Нигаматовский сельсовет	2867	1415	1452	49,4	50,6
село Нигаматово	838	405	433	48,3	51,7
село 2-е Иткулово	853	433	420	50,8	49,2
деревня Баимово	487	239	248	49,1	50,9
деревня Верхнеякбаево	390	192	198	49,2	50,8
деревня Исяново	176	83	93	47,2	52,8
деревня Нижнеякбаево	123	63	60	51,2	48,8
Сельское поселение Семеновский сельсовет	359	175	184	48,7	51,3
село Семеновское	276	129	147	46,7	53,3
деревня Мунасипово	83	46	37	55,4	44,6
Сельское поселение Сибайский сельсовет	3159	1474	1685	46,7	53,3
село Старый Сибай	2746	1282	1464	46,7	53,3
деревня Давлетово	25	12	13	48,0	52,0
деревня Калинино	388	180	208	46,4	53,6
Сельское поселение Тавлыкаевский сельсовет	1838	911	927	49,6	50,4
село Верхнетавлыкаево	616	309	307	50,2	49,8
деревня Буранбаево	417	203	214	48,7	51,3
деревня Нижнетавлыкаево	232	118	114	50,9	49,1
деревня Чингизово	573	281	292	49,0	51,0
Сельское поселение Татлыбаевский сельсовет	1429	711	718	49,8	50,2
село Татлыбаево	331	164	167	49,5	50,5
деревня Абдрахманово	239	114	125	47,7	52,3
деревня Галеево	22	14	8	63,6	36,4
деревня Карышкино	418	204	214	48,8	51,2
деревня Файзуллино	-	-	-	-	-
деревня Хасаново	57	30	27	52,6	47,4
деревня Янзигитово	362	185	177	51,1	48,9
Сельское поселение Темясовский сельсовет	5690	2582	3108	45,4	54,6
село Темясово	3529	1486	2043	42,1	57,9
деревня Аминево	277	145	132	52,3	47,7
деревня Бетеря	323	170	153	52,6	47,4
деревня Верхнетагирово	99	49	50	49,5	50,5
село Ишей	326	164	162	50,3	49,7
деревня кожзавода	148	79	69	53,4	46,6
деревня Нижнетагирово	498	260	238	52,2	47,8

Продолжение

	Мужчины и женщины	Мужчины	Женщины	В общей численности населения, процентов	
				мужчины	женщины
деревня Сакмар	472	222	250	47,0	53,0
деревня Саксай	18	7	11	38,9	61,1
Сельское поселение Тубинский сельсовет	1228	581	647	47,3	52,7
село Тубинский	1228	581	647	47,3	52,7
Сельское поселение Юмашевский сельсовет	1480	738	742	49,9	50,1
село Юмашево	1006	490	516	48,7	51,3
деревня Исламово	4	2	2	50,0	50,0
деревня Юлук	470	246	224	52,3	47,7
Сельское поселение Яратовский сельсовет	1065	522	543	49,0	51,0
село Яратово	516	261	255	50,6	49,4
деревня Гумерово	367	176	191	48,0	52,0
деревня Ярмухаметово	182	85	97	46,7	53,3
Муниципальный район Бакалинский район	28776	13960	14816	48,5	51,5
Сельское поселение Бакалинский сельсовет	11605	5632	5973	48,5	51,5
село Бакалы	9568	4541	5027	47,5	52,5
село Новые Балыклы	493	239	254	48,5	51,5
деревня Плодогодная	189	82	107	43,4	56,6
деревня Сосновка	254	119	135	46,9	53,1
село Старокуяново	379	184	195	48,5	51,5
село Токбердино	426	211	215	49,5	50,5
деревня Урман	296	256	40	86,5	13,5
Сельское поселение Ахмановский сельсовет	965	462	503	47,9	52,1
село Ахманово	476	235	241	49,4	50,6
село Старые Балыклы	489	227	262	46,4	53,6
Сельское поселение Бузюровский сельсовет	780	387	393	49,6	50,4
село Бузюрово	486	244	242	50,2	49,8
деревня Александровка	49	17	32	34,7	65,3
село Курчеево	245	126	119	51,4	48,6
деревня Холодный Ключ	-	-	-	-	-
Сельское поселение Дияшевский сельсовет	1470	731	739	49,7	50,3
село Дияшево	375	188	187	50,1	49,9
деревня Галиуллинка	9	5	4	55,6	44,4
село Михайловка	162	81	81	50,0	50,0
деревня Нарат-Чукур	86	48	38	55,8	44,2
село Николаевка	15	9	6	60,0	40,0
деревня Новое Азмеево	77	39	38	50,6	49,4
деревня пенькозавода	129	61	68	47,3	52,7
село Старое Азмеево	343	166	177	48,4	51,6

Продолжение

	Мужчины и женщины	Мужчины	Женщины	В общей численности населения, процентов	
				мужчины	женщины
деревня Юльtimiровка	274	134	140	48,9	51,1
Сельское поселение Камышлытамакский сельсовет	851	396	455	46,5	53,5
село Камышлытамак	468	224	244	47,9	52,1
деревня Сакатово	204	91	113	44,6	55,4
деревня Устюмово	179	81	98	45,3	54,7
Сельское поселение Килеевский сельсовет	1671	806	865	48,2	51,8
село Килеево	498	241	257	48,4	51,6
деревня Зириклы	51	22	29	43,1	56,9
деревня Новоальметьево	135	73	62	54,1	45,9
село Новоиликово	369	187	182	50,7	49,3
село Староиликово	147	74	73	50,3	49,7
село Умирово	471	209	262	44,4	55,6
Сельское поселение Куштиряковский сельсовет	702	328	374	46,7	53,3
село Куштиряково	345	159	186	46,1	53,9
село Карповка	38	22	16	57,9	42,1
деревня Новосасыкуль	129	61	68	47,3	52,7
село Новый Тумутук	190	86	104	45,3	54,7
Сельское поселение Михайловский сельсовет	865	410	455	47,4	52,6
село Михайловка	117	57	60	48,7	51,3
село Бугабашево	185	86	99	46,5	53,5
деревня Буденновец	71	35	36	49,3	50,7
деревня Нижнее Новокостеево	14	8	6	57,1	42,9
деревня Новый Шуган	124	55	69	44,4	55,6
деревня Орловка	82	45	37	54,9	45,1
село Утарово	207	98	109	47,3	52,7
деревня Чумалья	65	26	39	40,0	60,0
Сельское поселение Мустафинский сельсовет	957	470	487	49,1	50,9
село Мустафино	821	405	416	49,3	50,7
село Нарат-Елга	120	54	66	45,0	55,0
деревня Пальчиково	16	11	5	68,8	31,2
Сельское поселение Новокатаевский сельсовет	968	466	502	48,1	51,9
село Новокатаево	425	209	216	49,2	50,8
село Старокатаево	543	257	286	47,3	52,7
Сельское поселение Новоурсаевский сельсовет	804	408	396	50,7	49,3
село Новоурсаево	418	212	206	50,7	49,3
село Батрак	39	21	18	53,8	46,2
деревня Ивановка	11	8	3	72,7	27,3
деревня Муслиюминка	-	-	-	-	-

Продолжение

	Мужчины и женщины	Мужчины	Женщины	В общей численности населения, процентов	
				мужчины	женщины
село Нагайбаково	317	159	158	50,2	49,8
деревня Новые Усы	8	4	4	50,0	50,0
деревня Петровка	11	4	7	36,4	63,6
Сельское поселение Старокостеевский сельсовет	767	373	394	48,6	51,4
село Старокостеево	430	208	222	48,4	51,6
деревня Веселая Поляна	5	3	2	60,0	40,0
село Казанчи	327	159	168	48,6	51,4
деревня Федоровка	-	-	-	-	-
деревня Юрминка	5	3	2	60,0	40,0
Сельское поселение Старокуручевский сельсовет	2778	1342	1436	48,3	51,7
село Старокуручево	1478	702	776	47,5	52,5
деревня Ахмерово	41	20	21	48,8	51,2
деревня Балчиклы	192	102	90	53,1	46,9
село Камаево	243	118	125	48,6	51,4
село Килькабызово	358	173	185	48,3	51,7
село Куруч-Каран	42	20	22	47,6	52,4
деревня Мунча-Елга	30	16	14	53,3	46,7
деревня Новогусево	4	1	3	25,0	75,0
село Новокуручево	72	34	38	47,2	52,8
деревня Новоостанково	12	6	6	50,0	50,0
село Старогусево	306	150	156	49,0	51,0
Сельское поселение Староматинский сельсовет	1514	752	762	49,7	50,3
село Старые Маты	975	477	498	48,9	51,1
деревня Ворсинка	14	6	8	42,9	57,1
деревня Дубровка	13	10	3	76,9	23,1
деревня Красная Горка	28	14	14	50,0	50,0
деревня Кызыл Буляк	12	5	7	41,7	58,3
деревня Мулланурово	121	65	56	53,7	46,3
село Новые Маты	323	160	163	49,5	50,5
деревня Петровка	16	9	7	56,3	43,7
деревня Сазоновка	12	6	6	50,0	50,0
Сельское поселение Старошарашлинский сельсовет	725	351	374	48,4	51,6
село Старые Шарашли	410	200	210	48,8	51,2
деревня Верхнетроицкое	16	4	12	25,0	75,0
деревня Георгиевка	36	19	17	52,8	47,2
деревня Новоагбязово	197	90	107	45,7	54,3
деревня Новокостеево	2	1	1	50,0	50,0
деревня Новотроицкое	11	6	5	54,5	45,5
деревня Новые Шарашли	36	22	14	61,1	38,9
деревня Покровка	17	9	8	52,9	47,1

Продолжение

	Мужчины и женщины	Мужчины	Женщины	В общей численности населения, процентов	
				мужчины	женщины
Сельское поселение Тактагуловский сельсовет	581	286	295	49,2	50,8
село Тактагулово	409	202	207	49,4	50,6
деревня Гурдыбашево	105	53	52	50,5	49,5
деревня Кандалакбашево	67	31	36	46,3	53,7
Сельское поселение Урманаевский сельсовет	773	360	413	46,6	53,4
село Урманаево	256	120	136	46,9	53,1
село Камаево	136	61	75	44,9	55,1
деревня Мирзайтово	87	42	45	48,3	51,7
село Суюндюково	147	64	83	43,5	56,5
село Таллы-Сыза	147	73	74	49,7	50,3
Муниципальный район Балтачевский район	21623	10485	11138	48,5	51,5
Сельское поселение Старобалтачевский сельсовет	6942	3291	3651	47,4	52,6
село Старобалтачево	5598	2624	2974	46,9	53,1
деревня Кумьязы	532	261	271	49,1	50,9
деревня Староиликеево	169	87	82	51,5	48,5
деревня Староякшеево	528	259	269	49,1	50,9
деревня Туктаево	115	60	55	52,2	47,8
Сельское поселение Богдановский сельсовет	959	463	496	48,3	51,7
деревня Старотимкино	505	234	271	46,3	53,7
село Богданово	454	229	225	50,4	49,6
Сельское поселение Верхнеяктаевский сельсовет	910	451	459	49,6	50,4
деревня Новоямурзино	297	150	147	50,5	49,5
деревня Верхнеяктаево	171	79	92	46,2	53,8
деревня Иштиряково	201	98	103	48,8	51,2
деревня Нижнеяктаево	89	44	45	49,4	50,6
деревня Чишма	152	80	72	52,6	47,4
Сельское поселение Кундашлинский сельсовет	879	441	438	50,2	49,8
деревня Кундашлы	597	301	296	50,4	49,6
деревня Казанка	11	5	6	45,5	54,5
деревня Курачево	226	115	111	50,9	49,1
деревня Рахимкулово	45	20	25	44,4	55,6
Сельское поселение Кунтугушевский сельсовет	1351	678	673	50,2	49,8
деревня Нижнеиванаево	314	166	148	52,9	47,1
деревня Верхнеиванаево	296	148	148	50,0	50,0
деревня Кунтугушево	247	114	133	46,2	53,8
деревня Новоуразаево	44	18	26	40,9	59,1
деревня Тузлубино	245	128	117	52,2	47,8

Продолжение

	Мужчины и женщины	Мужчины	Женщины	В общей численности населения, процентов	
				мужчины	женщины
деревня Янтимирово	205	104	101	50,7	49,3
Сельское поселение Нижнекарышевский сельсовет	1663	796	867	47,9	52,1
деревня Верхнекарышево	439	214	225	48,7	51,3
деревня Анновка	71	38	33	53,5	46,5
деревня Зилязекулево	146	71	75	48,6	51,4
деревня Кизганбашево	158	76	82	48,1	51,9
деревня Кызыл Восток	43	23	20	53,5	46,5
деревня Кызыл-Куль	22	9	13	40,9	59,1
деревня Начарово	268	123	145	45,9	54,1
село Нижнекарышево	387	185	202	47,8	52,2
деревня Чуртанлыкуль	129	57	72	44,2	55,8
Сельское поселение Нижнесикиязовский сельсовет	1245	629	616	50,5	49,5
село Нижнесикиязово	459	227	232	49,5	50,5
деревня Гарейка	39	22	17	56,4	43,6
деревня Магашлы-Алмантаево	248	132	116	53,2	46,8
деревня Новоякшеево	40	22	18	55,0	45,0
деревня Ташлы - Елга	105	50	55	47,6	52,4
деревня Тутагачево	308	155	153	50,3	49,7
деревня Урта-Елга	46	21	25	45,7	54,3
деревня Ягафаровка	-	-	-	-	-
Сельское поселение Норкинский сельсовет	726	348	378	47,9	52,1
деревня Норкино	406	197	209	48,5	51,5
деревня Имяново	169	83	86	49,1	50,9
деревня Усманово	151	68	83	45,0	55,0
Сельское поселение Сейтяковский сельсовет	1092	528	564	48,4	51,6
село Сейтяково	746	360	386	48,3	51,7
деревня Новодюртюкеево	57	23	34	40,4	59,6
деревня Стародюртюкеево	83	48	35	57,8	42,2
деревня Староямурзино	162	77	85	47,5	52,5
деревня Чурапаново	44	20	24	45,5	54,5
Сельское поселение Староянбаевский сельсовет	1123	529	594	47,1	52,9
деревня Староянбаево	325	148	177	45,5	54,5
деревня Бигильдино	232	109	123	47,0	53,0
деревня Новосултангулово	-	-	-	-	-
деревня Новоянбаево	2	1	1	50,0	50,0
деревня Старосултангулово	25	9	16	36,0	64,0
деревня Уразаево	420	202	218	48,1	51,9
деревня Чукалы	119	60	59	50,4	49,6
Сельское поселение Тошкуровский сельсовет	1456	710	746	48,8	51,2

Продолжение

	Мужчины и женщины	Мужчины	Женщины	В общей численности населения, процентов	
				мужчины	женщины
деревня Гошкурово	436	206	230	47,2	52,8
деревня Асавка	416	193	223	46,4	53,6
деревня Манагазово	87	48	39	55,2	44,8
деревня Мищерово	164	84	80	51,2	48,8
деревня Новобалтачево	337	169	168	50,1	49,9
деревня Чипчиново	16	10	6	62,5	37,5
Сельское поселение Тучубаевский сельсовет	974	491	483	50,4	49,6
село Тучубаево	381	189	192	49,6	50,4
деревня Буляк	20	10	10	50,0	50,0
деревня Верхнекансиярово	211	103	108	48,8	51,2
деревня Нижнекансиярово	155	81	74	52,3	47,7
деревня Старые Каргалы	202	105	97	52,0	48,0
деревня Чиятау	5	3	2	60,0	40,0
Сельское поселение Шавьядинский сельсовет	681	328	353	48,2	51,8
деревня Шавьяды	269	123	146	45,7	54,3
деревня Кузеево	127	63	64	49,6	50,4
деревня Тибелево	189	97	92	51,3	48,7
деревня Тыканово	96	45	51	46,9	53,1
Сельское поселение Штандинский сельсовет	1015	513	502	50,5	49,5
деревня Штанды	568	272	296	47,9	52,1
деревня Ардагыш	37	22	15	59,5	40,5
деревня Мата	407	217	190	53,3	46,7
деревня Новотошкурово	2	1	1	50,0	50,0
деревня Сандугач	1	1	-	100,0	-
деревня Явьязы	-	-	-	-	-
Сельское поселение Ялангачевский сельсовет	607	289	318	47,6	52,4
деревня Ялангачево	211	99	112	46,9	53,1
деревня Мишкино	326	154	172	47,2	52,8
деревня Якунино	70	36	34	51,4	48,6
Муниципальный район Белебеевский район	101896	47174	54722	46,3	53,7
Городские поселения	81079	37239	43840	45,9	54,1
Городское поселение г. Белебей	60188	27642	32546	45,9	54,1
Городское поселение пгт Приютово	20891	9597	11294	45,9	54,1
Сельские поселения	20817	9935	10882	47,7	52,3
Сельское поселение Аксаковский сельсовет	3832	1797	2035	46,9	53,1
село Аксаково	3131	1465	1666	46,8	53,2
село Надеждино	701	332	369	47,4	52,6
Сельское поселение Анновский сельсовет	899	441	458	49,1	50,9
село Анновка	325	150	175	46,2	53,8

Продолжение

	Мужчины и женщины	Мужчины	Женщины	В общей численности населения, процентов	
				мужчины	женщины
деревня Илькино	417	211	206	50,6	49,4
деревня Красноречка	5	4	1	80,0	20,0
деревня Орловка	4	1	3	25,0	75,0
деревня Чеганлы	148	75	73	50,7	49,3
Сельское поселение Баженовский сельсовет	1317	650	667	49,4	50,6
село Баженово	1120	539	581	48,1	51,9
деревня Екатериновка	122	71	51	58,2	41,8
деревня Мартыново	21	11	10	52,4	47,6
деревня Новониколаевка	54	29	25	53,7	46,3
Сельское поселение Донской сельсовет	869	427	442	49,1	50,9
деревня Пахарь	414	201	213	48,6	51,4
деревня Анненково	23	14	9	60,9	39,1
деревня Казанлытамак	133	69	64	51,9	48,1
деревня Максютново	-	-	-	-	-
деревня Междугорное	1	1	-	100,0	-
деревня Подлесное	138	67	71	48,6	51,4
деревня разъезда Максютново	20	10	10	50,0	50,0
деревня Сиушка	140	65	75	46,4	53,6
Сельское поселение Ермолкинский сельсовет	1695	803	892	47,4	52,6
село Ермолкино	625	298	327	47,7	52,3
село Аделькино	304	137	167	45,1	54,9
деревня Баймурзино	409	191	218	46,7	53,3
деревня Верхнеермолги	10	3	7	30,0	70,0
село Елизаветино	-	-	-	-	-
село Малоалександровка	267	131	136	49,1	50,9
деревня Михайловский	6	2	4	33,3	66,7
деревня Новая Деревня	17	10	7	58,8	41,2
деревня Савкино	57	31	26	54,4	45,6
Сельское поселение Знаменский сельсовет	2285	1106	1179	48,4	51,6
село Знаменка	1879	920	959	49,0	51,0
деревня Березовка	4	1	3	25,0	75,0
деревня Мочилки	113	51	62	45,1	54,9
деревня Новоказанка	52	24	28	46,2	53,8
деревня Новосараево	237	110	127	46,4	53,6
Сельское поселение Максим-Горьковский сельсовет	1961	877	1084	44,7	55,3
село Центральной усадьбы племзавода имени Максима Горького	993	443	550	44,6	55,4
деревня Заовражье	-	-	-	-	-
деревня Русская Швейцария	225	104	121	46,2	53,8
село санатория Глуховского	657	290	367	44,1	55,9

Продолжение

	Мужчины и женщины	Мужчины	Женщины	В общей численности населения, процентов	
				мужчины	женщины
деревня Утейка	86	40	46	46,5	53,5
Сельское поселение Малиновский сельсовет	1160	579	581	49,9	50,1
деревня Малиновка	440	216	224	49,1	50,9
деревня Брик-Алга	50	26	24	52,0	48,0
деревня Веселая Роща	73	33	40	45,2	54,8
деревня Ик-Вершина	18	10	8	55,6	44,4
деревня Кум-Косяк	41	22	19	53,7	46,3
деревня Парافةевка	40	23	17	57,5	42,5
деревня разъезда Рябаш	47	23	24	48,9	51,1
деревня Родники	259	125	134	48,3	51,7
деревня Свобода	48	24	24	50,0	50,0
деревня Сердюки	2	2	-	100,0	-
деревня Скобелевка	114	62	52	54,4	45,6
деревня Федоровка	3	1	2	33,3	66,7
деревня Шелканово	11	7	4	63,6	36,4
деревня Янги-Кюч	14	5	9	35,7	64,3
Сельское поселение Метевбашевский сельсовет	1087	536	551	49,3	50,7
село Метевбаш	789	392	397	49,7	50,3
деревня Акбасар	149	73	76	49,0	51,0
деревня Аккаин	149	71	78	47,7	52,3
Сельское поселение Рассветовский сельсовет	1106	540	566	48,8	51,2
деревня Алексеевка	575	292	283	50,8	49,2
деревня Дурасово	5	3	2	60,0	40,0
деревня Кирилловка	211	96	115	45,5	54,5
деревня Моховое Болото	-	-	-	-	-
деревня Рассвет	277	133	144	48,0	52,0
деревня Светловка	38	16	22	42,1	57,9
Сельское поселение Семенкинский сельсовет	797	394	403	49,4	50,6
село Старосеменкино	437	205	232	46,9	53,1
деревня Гусаркино	44	21	23	47,7	52,3
деревня Ключевка	21	10	11	47,6	52,4
село Новосеменкино	295	158	137	53,6	46,4
Сельское поселение Слакбашевский сельсовет	714	333	381	46,6	53,4
село Слакбаш	551	251	300	45,6	54,4
деревня Канаш	44	23	21	52,3	47,7
деревня Краснояр	94	47	47	50,0	50,0
деревня Чубукаран	25	12	13	48,0	52,0
Сельское поселение Тузлукушевский сельсовет	730	340	390	46,6	53,4
село Тузлукуш	355	168	187	47,3	52,7

Продолжение

	Мужчины и женщины	Мужчины	Женщины	В общей численности населения, процентов	
				мужчины	женщины
деревня Азекеево	15	6	9	40,0	60,0
деревня Байрак	12	4	8	33,3	66,7
деревня Ирек	86	37	49	43,0	57,0
деревня Исмагилово	105	46	59	43,8	56,2
деревня Каин-Елга	91	45	46	49,5	50,5
деревня Куш-Елга	37	20	17	54,1	45,9
деревня Репьевка	29	14	15	48,3	51,7
Сельское поселение Усень-Ивановский сельсовет	1394	643	751	46,1	53,9
село Усень-Ивановское	882	399	483	45,2	54,8
село Веровка	357	165	192	46,2	53,8
деревня Красная Заря	39	20	19	51,3	48,7
деревня Покровка	4	3	1	75,0	25,0
деревня Пыжьяновский	3	2	1	66,7	33,3
деревня Сосновый Бор	90	42	48	46,7	53,3
деревня Чермасан	19	12	7	63,2	36,8
Сельское поселение Шаровский сельсовет	971	469	502	48,3	51,7
деревня Шаровка	365	166	199	45,5	54,5
деревня Булановка	409	211	198	51,6	48,4
село станции Глуховская	93	37	56	39,8	60,2
деревня Чубукаран	104	55	49	52,9	47,1
Муниципальный район Белокатайский район	20169	9805	10364	48,6	51,4
Сельское поселение Новобелокатайский сельсовет	6217	2967	3250	47,7	52,3
село Новобелокатай	5961	2836	3125	47,6	52,4
село Соколки	256	131	125	51,2	48,8
Сельское поселение Атаршинский сельсовет	742	370	372	49,9	50,1
село Атарша	375	187	188	49,9	50,1
деревня Кадырово	128	65	63	50,8	49,2
деревня Красный Муравей	41	26	15	63,4	36,6
деревня Сосновка	25	17	8	68,0	32,0
деревня Ураково	173	75	98	43,4	56,6
Сельское поселение Белянковский сельсовет	1811	880	931	48,6	51,4
село Белянка	853	404	449	47,4	52,6
деревня Ашаево	233	114	119	48,9	51,1
деревня Каюпово	122	68	54	55,7	44,3
деревня Кирикеево	310	144	166	46,5	53,5
село Новая Маскара	119	65	54	54,6	45,4
деревня Перевоз	6	1	5	16,7	83,3
деревня Старая Маскара	120	60	60	50,0	50,0
деревня Шайдала	48	24	24	50,0	50,0

Продолжение

	Мужчины и женщины	Мужчины	Женщины	В общей численности населения, процентов	
				мужчины	женщины
Сельское поселение Емашинский сельсовет	1069	505	564	47,2	52,8
село Емаши	1025	483	542	47,1	52,9
деревня Шигаевка	44	22	22	50,0	50,0
Сельское поселение Карлыхановский сельсовет	1692	823	869	48,6	51,4
село Карлыханово	1343	651	692	48,5	51,5
деревня Айдакаево	336	164	172	48,8	51,2
деревня Кургашка	13	8	5	61,5	38,5
деревня Сандалашка	-	-	-	-	-
Сельское поселение Майгазинский сельсовет	1042	516	526	49,5	50,5
село Майгаза	672	316	356	47,0	53,0
деревня Васелга	178	91	87	51,1	48,9
деревня Медятово	192	109	83	56,8	43,2
Сельское поселение Нижнеискушинский сельсовет	628	294	334	46,8	53,2
село Нижний Искуш	394	186	208	47,2	52,8
село Верхний Искуш	109	49	60	45,0	55,0
деревня Сосновый Лог	125	59	66	47,2	52,8
Сельское поселение Ногушинский сельсовет	628	296	332	47,1	52,9
село Ногуши	628	296	332	47,1	52,9
Сельское поселение Старобелокатайский сельсовет	1156	567	589	49,0	51,0
село Старобелокатай	825	404	421	49,0	51,0
село Шакарла	331	163	168	49,2	50,8
Сельское поселение Тардавский сельсовет	469	247	222	52,7	47,3
деревня Левали	314	162	152	51,6	48,4
деревня Восход	66	37	29	56,1	43,9
село Тардавка	89	48	41	53,9	46,1
Сельское поселение Ургалинский сельсовет	2488	1213	1275	48,8	51,2
село Ургала	1672	807	865	48,3	51,7
деревня Абсалямovo	244	128	116	52,5	47,5
село Карантрав	264	126	138	47,7	52,3
деревня Морозовка	63	27	36	42,9	57,1
деревня Хайбатово	143	66	77	46,2	53,8
деревня Юлдашево	102	59	43	57,8	42,2
Сельское поселение Утяшевский сельсовет	1072	541	531	50,5	49,5
деревня Нижнеутяшево	420	212	208	50,5	49,5
село Апутово	274	135	139	49,3	50,7
деревня Верхнеутяшево	248	131	117	52,8	47,2
деревня Красный Пахарь	130	63	67	48,5	51,5

Продолжение

	Мужчины и женщины	Мужчины	Женщины	В общей численности населения, процентов	
				мужчины	женщины
Сельское поселение Яныбаевский сельсовет	1155	586	569	50,7	49,3
село Яныбаево	844	433	411	51,3	48,7
деревня Айгыръял	188	98	90	52,1	47,9
деревня Мунасово	123	55	68	44,7	55,3
Муниципальный район Белорецкий район	107248	49708	57540	46,3	53,7
Городское поселение г. Белорецк	68806	31059	37747	45,1	54,9
Сельские поселения	38442	18649	19793	48,5	51,5
Сельское поселение Абзаковский сельсовет	1935	954	981	49,3	50,7
село Абзаково	1331	633	698	47,6	52,4
деревня Карагайлы	4	3	1	75,0	25,0
деревня Касмакты	14	5	9	35,7	64,3
деревня Мухаметово	213	117	96	54,9	45,1
село Новоабзаково	295	153	142	51,9	48,1
село Уралтау	78	43	35	55,1	44,9
Сельское поселение Азикеевский сельсовет	2068	1067	1001	51,6	48,4
село Азикеево	399	221	178	55,4	44,6
село Азналкино	415	212	203	51,1	48,9
село Буганак	773	376	397	48,6	51,4
деревня Кадыш	80	37	43	46,3	53,7
деревня Кузгун-Ахмерово	275	151	124	54,9	45,1
деревня Черновка	126	70	56	55,6	44,4
Сельское поселение Ассинский сельсовет	1751	892	859	50,9	49,1
село Ассы	818	408	410	49,9	50,1
село Бриш	263	136	127	51,7	48,3
село Бриштамак	283	152	131	53,7	46,3
село Искушта	195	99	96	50,8	49,2
село Мулдакаево	192	97	95	50,5	49,5
Сельское поселение Верхнеавзянский сельсовет	2297	1057	1240	46,0	54,0
село Верхний Авзян	2024	919	1105	45,4	54,6
село Исмакаево	273	138	135	50,5	49,5
Сельское поселение Железнодорожный сельсовет	3020	1454	1566	48,1	51,9
село Железнодорожный	3020	1454	1566	48,1	51,9
Сельское поселение Зигазинский сельсовет	871	416	455	47,8	52,2
село Зигаза	638	292	346	45,8	54,2
село Бакеево	73	40	33	54,8	45,2
деревня Бутаево	100	53	47	53,0	47,0
деревня Сарышка	1	1	-	100,0	-
деревня Уметбаево	32	17	15	53,1	46,9

Продолжение

	Мужчины и женщины	Мужчины	Женщины	В общей численности населения, процентов	
				мужчины	женщины
деревня Хайбуллино	27	13	14	48,1	51,9
Сельское поселение Зуяковский сельсовет	1407	721	686	51,2	48,8
село Зуяково	849	418	431	49,2	50,8
село Габдюково	558	303	255	54,3	45,7
Сельское поселение Инзерский сельсовет	6128	3023	3105	49,3	50,7
село Инзер	4329	2088	2241	48,2	51,8
деревня Аисово	22	11	11	50,0	50,0
деревня Айгир	12	6	6	50,0	50,0
деревня Александровка	11	8	3	72,7	27,3
село Арышпарово	59	29	30	49,2	50,8
деревня Бердагулово	240	128	112	53,3	46,7
деревня Верхняя Манява	-	-	-	-	-
село Дубинино	45	22	23	48,9	51,1
деревня Корпуста	11	6	5	54,5	45,5
село Кулмас	18	9	9	50,0	50,0
село Кумбино	49	26	23	53,1	46,9
село Лапышта	-	-	-	-	-
село Манышта	372	201	171	54,0	46,0
хутор Нижняя Манява	6	2	4	33,3	66,7
деревня Нижняя Тюльма	65	29	36	44,6	55,4
село Новохасаново	177	101	76	57,1	42,9
село Нукатово	148	76	72	51,4	48,6
деревня Реветь	61	33	28	54,1	45,9
деревня Сафаргулово	99	52	47	52,5	47,5
деревня Суир-Аисово	-	-	-	-	-
село Усмангали	404	196	208	48,5	51,5
Сельское поселение Ишлинский сельсовет	1047	495	552	47,3	52,7
село Ишля	436	207	229	47,5	52,5
деревня Баскан	-	-	-	-	-
деревня Елань	5	2	3	40,0	60,0
деревня Карагай-Юрт	66	32	34	48,5	51,5
село Карталинская Запань	17	7	10	41,2	58,8
деревня Карталы	34	14	20	41,2	58,8
деревня Кудашманово	16	10	6	62,5	37,5
деревня Тихий Ключ	20	11	9	55,0	45,0
село Улуелга	453	212	241	46,8	53,2
Сельское поселение Кагинский сельсовет	986	462	524	46,9	53,1
село Кага	787	363	424	46,1	53,9
деревня Бельский	56	30	26	53,6	46,4
село Нижний Авзян	143	69	74	48,3	51,7

Продолжение

	Мужчины и женщины	Мужчины	Женщины	В общей численности населения, процентов	
				мужчины	женщины
Сельское поселение Ломовский сельсовет	2620	1260	1360	48,1	51,9
село Ломовка	2620	1260	1360	48,1	51,9
Сельское поселение Николаевский сельсовет	847	427	420	50,4	49,6
село Николаевка	113	56	57	49,6	50,4
село Верхнеаршинский	119	62	57	52,1	47,9
село Верхнебельский	322	160	162	49,7	50,3
деревня Махмутово	264	133	131	50,4	49,6
село Черный Ключ	29	16	13	55,2	44,8
Сельское поселение Нурский сельсовет	310	151	159	48,7	51,3
село Отнурок	239	118	121	49,4	50,6
деревня Катайка	23	11	12	47,8	52,2
деревня Отнурок	5	3	2	60,0	40,0
деревня Шушпа	43	19	24	44,2	55,8
Сельское поселение Серменевский сельсовет	2384	1202	1182	50,4	49,6
село Серменево	2018	1019	999	50,5	49,5
деревня Азнагулово	290	140	150	48,3	51,7
деревня Дачная	34	20	14	58,8	41,2
деревня Сатра	19	12	7	63,2	36,8
деревня Яндек	23	11	12	47,8	52,2
Сельское поселение Сосновский сельсовет	1261	611	650	48,5	51,5
село Сосновка	723	339	384	46,9	53,1
село Арский Камень	95	43	52	45,3	54,7
село Нижняя Ятва (Сланцы)	64	33	31	51,6	48,4
село Рысакаево	379	196	183	51,7	48,3
Сельское поселение Тирлянский сельсовет	4427	2002	2425	45,2	54,8
село Тирлянский	4427	2002	2425	45,2	54,8
Сельское поселение Туканский сельсовет	1493	708	785	47,4	52,6
село Тукан	1331	628	703	47,2	52,8
деревня Западная Майгашля	1	1	-	100,0	-
деревня Ахмерово	24	6	18	25,0	75,0
деревня Бзяк	48	26	22	54,2	45,8
деревня Ермотаево	5	2	3	40,0	60,0
деревня Комарово	10	4	6	40,0	60,0
деревня Майгашля	15	9	6	60,0	40,0
село Тара	59	32	27	54,2	45,8
Сельское поселение Узьянский сельсовет	1613	773	840	47,9	52,1
село Узьян	1140	548	592	48,1	51,9
деревня Кагарманово	432	205	227	47,5	52,5

Продолжение

	Муж чины и жен щины	Муж чины	Жен щины	В общей численности населения, процентов	
				мужчины	женщины
деревня Катарыш	14	7	7	50,0	50,0
деревня Роща	27	13	14	48,1	51,9
Сельское поселение Шигаевский сельсовет	1977	974	1003	49,3	50,7
село Шигаево	571	274	297	48,0	52,0
деревня Новобельское	136	68	68	50,0	50,0
село Узьянбаш	636	313	323	49,2	50,8
село Уткалево	396	201	195	50,8	49,2
деревня Хусаиново	238	118	120	49,6	50,4
Муниципальный район Бижбулякский район	26080	12651	13429	48,5	51,5
Сельское поселение Бижбулякский сельсовет	8113	3905	4208	48,1	51,9
село Бижбуляк	6446	3061	3385	47,5	52,5
деревня Алексеевка	303	167	136	55,1	44,9
деревня Барш	119	58	61	48,7	51,3
село Верхняя Курмаза	53	22	31	41,5	58,5
село Елбулак-Матвеевка	371	183	188	49,3	50,7
деревня Ибрайкино	20	8	12	40,0	60,0
деревня Ивановка	60	30	30	50,0	50,0
деревня Калиновка	109	56	53	51,4	48,6
деревня Кандры-Куль	131	65	66	49,6	50,4
деревня Лассирма	17	12	5	70,6	29,4
деревня Пчельник	56	26	30	46,4	53,6
деревня Седякбаш	428	217	211	50,7	49,3
Сельское поселение Аитовский сельсовет	1511	725	786	48,0	52,0
село Аитово	1176	568	608	48,3	51,7
село Алексеевка	187	94	93	50,3	49,7
деревня Березовка	7	2	5	28,6	71,4
деревня Каримово	116	48	68	41,4	58,6
деревня Мулланур-Вахитово	25	13	12	52,0	48,0
Сельское поселение Базлыкский сельсовет	1621	823	798	50,8	49,2
село Базлык	916	475	441	51,9	48,1
деревня Егоровка	64	35	29	54,7	45,3
село Кистенли-Богданово	483	232	251	48,0	52,0
деревня Мусино	91	43	48	47,3	52,7
деревня Пурлыга	67	38	29	56,7	43,3
Сельское поселение Биккуловский сельсовет	1004	497	507	49,5	50,5
село Биккулово	231	110	121	47,6	52,4
село Дюсяново	413	197	216	47,7	52,3
село Канькаево	360	190	170	52,8	47,2
Сельское поселение Демский сельсовет	2646	1258	1388	47,5	52,5

Продолжение

	Мужчины и женщины	Мужчины	Женщины	В общей численности населения, процентов	
				мужчины	женщины
село Демский	1028	490	538	47,7	52,3
село Азнаево	411	193	218	47,0	53,0
деревня Боголюбовка	158	73	85	46,2	53,8
деревня Набережный	334	168	166	50,3	49,7
деревня Ольховка	151	67	84	44,4	55,6
деревня Тулубаево	319	152	167	47,6	52,4
деревня Хомутовка	245	115	130	46,9	53,1
Сельское поселение Елбулактамакский сельсовет	975	469	506	48,1	51,9
село Елбулактамак	623	298	325	47,8	52,2
деревня Антоновка	22	8	14	36,4	63,6
деревня Качкиново	190	94	96	49,5	50,5
деревня Нижняя Курмаза	17	9	8	52,9	47,1
деревня Тукай	123	60	63	48,8	51,2
Сельское поселение Зириклинский сельсовет	1224	594	630	48,5	51,5
село Зириклы	506	237	269	46,8	53,2
деревня Красная Горка	2	1	1	50,0	50,0
деревня Лысогорка	158	77	81	48,7	51,3
село Малый Семяк	505	255	250	50,5	49,5
деревня Мишаровка	-	-	-	-	-
деревня Новая Самарка	6	4	2	66,7	33,3
деревня Такмаккаран	47	20	27	42,6	57,4
Сельское поселение Калининский сельсовет	1525	772	753	50,6	49,4
село Усак-Кичу	767	405	362	52,8	47,2
деревня Александровка	25	11	14	44,0	56,0
село Ермолкино	354	172	182	48,6	51,4
деревня Иттихат	284	132	152	46,5	53,5
деревня Петровка	92	50	42	54,3	45,7
деревня Рудники	3	2	1	66,7	33,3
Сельское поселение Каменский сельсовет	528	246	282	46,6	53,4
село Каменка	512	240	272	46,9	53,1
деревня Василькино	3	1	2	33,3	66,7
деревня Дубровка	-	-	-	-	-
деревня Прогресс	13	5	8	38,5	61,5
Сельское поселение Кенгер-Менеузовский сельсовет	2161	1033	1128	47,8	52,2
село Кенгер-Менеуз	1323	631	692	47,7	52,3
деревня Касимовка	123	56	67	45,5	54,5
село Кунакулово	514	242	272	47,1	52,9
деревня Разаевка	80	38	42	47,5	52,5
деревня Чулпан	121	66	55	54,5	45,5

Продолжение

	Мужчины и женщины	Мужчины	Женщины	В общей численности населения, процентов	
				мужчины	женщины
Сельское поселение Кош-Елгинский сельсовет	1322	631	691	47,7	52,3
село Кош-Елга	759	364	395	48,0	52,0
деревня Вишневка	18	9	9	50,0	50,0
деревня Зириклытамак	64	28	36	43,8	56,2
село Менеуз-Москва	261	116	145	44,4	55,6
деревня Петровка	139	77	62	55,4	44,6
деревня Сармандеевка	2	2	-	100,0	-
деревня Сосновка	44	18	26	40,9	59,1
деревня Степановка	35	17	18	48,6	51,4
Сельское поселение Михайловский сельсовет	2028	1021	1007	50,3	49,7
село Михайловка	1172	590	582	50,3	49,7
деревня Игнашкино	73	39	34	53,4	46,6
деревня Канарейка	4	2	2	50,0	50,0
село Кистенли-Ивановка	290	137	153	47,2	52,8
село Кожай-Икские Вершины	275	141	134	51,3	48,7
село Малый Менеуз	180	94	86	52,2	47,8
деревня Светловка	9	5	4	55,6	44,4
деревня Сене-Пурнас	15	7	8	46,7	53,3
деревня Степановка	6	3	3	50,0	50,0
село Шкапово	4	3	1	75,0	25,0
Сельское поселение Сухореченский сельсовет	1422	677	745	47,6	52,4
село Сухоречка	775	367	408	47,4	52,6
село Исякаево	129	57	72	44,2	55,8
деревня Милисоновка	2	1	1	50,0	50,0
деревня Мурадымово	198	88	110	44,4	55,6
село Новый Биктяш	315	162	153	51,4	48,6
деревня Павловка	-	-	-	-	-
деревня Чегодаево	-	-	-	-	-
деревня разъезд Шомыртлы	3	2	1	66,7	33,3
Муниципальный район Бирский район	61496	28047	33449	45,6	54,4
Городское поселение г. Бирск	43572	19258	24314	44,2	55,8
Городское население г. Бирск	41635	18320	23315	44,0	56,0
Сельское население	1937	938	999	48,4	51,6
деревня Никольский	85	40	45	47,1	52,9
село Пономаревка	1852	898	954	48,5	51,5
Сельские поселения	17924	8789	9135	49,0	51,0
Сельское поселение Бахтыбаевский сельсовет	2336	1133	1203	48,5	51,5
село Бахтыбаево	887	433	454	48,8	51,2
село Баженово	569	279	290	49,0	51,0

Продолжение

	Мужчины и женщины	Мужчины	Женщины	В общей численности населения, процентов	
				мужчины	женщины
деревня Вязовский	144	69	75	47,9	52,1
село Новокульчубаево	607	283	324	46,6	53,4
деревня Самосадка	28	17	11	60,7	39,3
село Улеево	101	52	49	51,5	48,5
Сельское поселение Березовский сельсовет	1099	583	516	53,0	47,0
село Печенкино	446	228	218	51,1	48,9
деревня Айбашево	30	18	12	60,0	40,0
село Березовка	534	285	249	53,4	46,6
деревня Староежово	89	52	37	58,4	41,6
Сельское поселение Бурновский сельсовет	1763	943	820	53,5	46,5
село Старобурново	862	421	441	48,8	51,2
деревня Зеленый	278	214	64	77,0	23,0
село Николаевка	505	248	257	49,1	50,9
деревня Новобурново	101	50	51	49,5	50,5
хутор Чистые Пруды	5	4	1	80,0	20,0
хутор Янгитау	12	6	6	50,0	50,0
Сельское поселение Верхнелачентауский сельсовет	677	324	353	47,9	52,1
село Верхнелачентау	238	122	116	51,3	48,7
село Нижнелачентау	77	35	42	45,5	54,5
село Новобаишево	76	31	45	40,8	59,2
село Новоянтузово	286	136	150	47,6	52,4
Сельское поселение Калининковский сельсовет	1501	710	791	47,3	52,7
село Калининники	1005	470	535	46,8	53,2
деревня Зуево	80	39	41	48,8	51,2
село Криуши	56	31	25	55,4	44,6
село Сорвиха	97	47	50	48,5	51,5
село Старицино	263	123	140	46,8	53,2
Сельское поселение Кусекеевский сельсовет	1408	704	704	50,0	50,0
село Кусекеево	504	241	263	47,8	52,2
село Акудибашево	270	131	139	48,5	51,5
хутор Александровка	4	2	2	50,0	50,0
деревня Андреевка	2	1	1	50,0	50,0
деревня Вознесенка	3	3	-	100,0	-
деревня Кандаковка	324	175	149	54,0	46,0
деревня Новодесяткино	55	31	24	56,4	43,6
село Пеньково	157	73	84	46,5	53,5
деревня Поповка	33	22	11	66,7	33,3
деревня Шамсутдин	56	25	31	44,6	55,4
Сельское поселение Маядыковский сельсовет	969	476	493	49,1	50,9

Продолжение

	Мужчины и женщины	Мужчины	Женщины	В общей численности населения, процентов	
				мужчины	женщины
село Маядыково	252	122	130	48,4	51,6
деревня Аккаиново	53	26	27	49,1	50,9
деревня Ужара	69	36	33	52,2	47,8
деревня Урняк	19	12	7	63,2	36,8
село Шелканово	576	280	296	48,6	51,4
Сельское поселение Осиновский сельсовет	1150	565	585	49,1	50,9
село Осиновка	980	477	503	48,7	51,3
село Емашево	148	77	71	52,0	48,0
село Лежебоково	22	11	11	50,0	50,0
Сельское поселение Силантьевский сельсовет	1024	464	560	45,3	54,7
село Силантьево	677	304	373	44,9	55,1
село Камышинка	117	58	59	49,6	50,4
село Костарево	210	92	118	43,8	56,2
деревня Мордвиновка	20	10	10	50,0	50,0
Сельское поселение Старобазановский сельсовет	1393	667	726	47,9	52,1
село Старобазаново	483	234	249	48,4	51,6
село Акуди	467	220	247	47,1	52,9
село Кояново	130	51	79	39,2	60,8
деревня Среднебазаново	90	50	40	55,6	44,4
деревня Усаково	223	112	111	50,2	49,8
Сельское поселение Старопетровский сельсовет	1380	655	725	47,5	52,5
село Питяково	615	296	319	48,1	51,9
село Бекмурзино	391	187	204	47,8	52,2
хутор Луч	6	5	1	83,3	16,7
деревня Мансурово	10	3	7	30,0	70,0
деревня Новобиктимирово	34	17	17	50,0	50,0
село Новопетрово	21	8	13	38,1	61,9
село Симкино	27	13	14	48,1	51,9
деревня Сосновый Бор	55	28	27	50,9	49,1
деревня Старобиктимирово	5	1	4	20,0	80,0
село Старопетрово	216	97	119	44,9	55,1
Сельское поселение Сусловский сельсовет	1523	741	782	48,7	51,3
село Суслово	647	308	339	47,6	52,4
хутор Демидовский	10	5	5	50,0	50,0
село Десяткино	42	23	19	54,8	45,2
село Малосухозово	607	297	310	48,9	51,1
село Шестыково	217	108	109	49,8	50,2
Сельское поселение Угузевский сельсовет	500	230	270	46,0	54,0
село Угузево	414	192	222	46,4	53,6

Продолжение

	Мужчины и женщины	Мужчины	Женщины	В общей численности населения, процентов	
				мужчины	женщины
деревня Романовка	62	26	36	41,9	58,1
деревня Чишма	24	12	12	50,0	50,0
Сельское поселение Чишминский сельсовет	1201	594	607	49,5	50,5
село Чишма	596	300	296	50,3	49,7
деревня Айгильдино	109	54	55	49,5	50,5
село Кузово	444	214	230	48,2	51,8
деревня Пионер	52	26	26	50,0	50,0
деревня Тартышево	-	-	-	-	-
Муниципальный район Благоварский район	26004	12405	13599	47,7	52,3
Сельское поселение Языковский сельсовет	8040	3782	4258	47,0	53,0
село Языково	6368	2964	3404	46,5	53,5
деревня Домбровка	388	189	199	48,7	51,3
деревня Заречный	106	48	58	45,3	54,7
село Коб-Покровка	557	279	278	50,1	49,9
деревня Старогорново	10	6	4	60,0	40,0
деревня Топоринка	322	166	156	51,6	48,4
деревня Узыбаш	238	105	133	44,1	55,9
деревня Хлебодаровка	51	25	26	49,0	51,0
Сельское поселение Алексеевский сельсовет	1753	836	917	47,7	52,3
село Пришиб	907	431	476	47,5	52,5
деревня Алексеевка	367	180	187	49,0	51,0
деревня Викторовка	190	89	101	46,8	53,2
село Моисеево	7	3	4	42,9	57,1
село Новоникольское	282	133	149	47,2	52,8
Сельское поселение Балышлинский сельсовет	1084	532	552	49,1	50,9
село Балышлы	542	276	266	50,9	49,1
деревня Башбуляк	10	4	6	40,0	60,0
деревня Новый Буляк	100	53	47	53,0	47,0
деревня Новый Троицкий	37	17	20	45,9	54,1
деревня Сарайлы	264	115	149	43,6	56,4
деревня Староусманово	72	35	37	48,6	51,4
деревня Янбакты	59	32	27	54,2	45,8
Сельское поселение Благоварский сельсовет	2565	1190	1375	46,4	53,6
село Благовар	2061	943	1118	45,8	54,2
село Гольшево	-	-	-	-	-
деревня Ильинка	-	-	-	-	-
деревня Кирилло-Кармасан	2	1	1	50,0	50,0
село Новоалександровка	217	118	99	54,4	45,6
село Самарино	285	128	157	44,9	55,1

Продолжение

	Мужчины и женщины	Мужчины	Женщины	В общей численности населения, процентов	
				мужчины	женщины
Сельское поселение Дмитриевский сельсовет	581	301	280	51,8	48,2
деревня Дмитриевка	362	183	179	50,6	49,4
деревня 1-е Алкино	2	1	1	50,0	50,0
деревня 6-е Алкино	148	78	70	52,7	47,3
деревня Община	69	39	30	56,5	43,5
Сельское поселение Каргалинский сельсовет	717	355	362	49,5	50,5
село Верхние Каргалы	259	127	132	49,0	51,0
деревня Каргалыбаш	199	104	95	52,3	47,7
деревня Каргалытамак	80	38	42	47,5	52,5
деревня Нижние Каргалы	179	86	93	48,0	52,0
Сельское поселение Кашкалашинский сельсовет	1176	577	599	49,1	50,9
село Кашкалаши	611	294	317	48,1	51,9
деревня Восточный	297	151	146	50,8	49,2
деревня Западный	256	127	129	49,6	50,4
деревня Табулдак	12	5	7	41,7	58,3
Сельское поселение Кучербаевский сельсовет	2801	1316	1485	47,0	53,0
село Старокучербаево	1309	616	693	47,1	52,9
деревня Ахметово	139	66	73	47,5	52,5
деревня Дусметово	33	16	17	48,5	51,5
деревня Климентовка	12	3	9	25,0	75,0
деревня Ломово	107	49	58	45,8	54,2
деревня Новоабзаново	132	65	67	49,2	50,8
деревня Новый Сынташ	43	16	27	37,2	62,8
село Староабзаново	319	148	171	46,4	53,6
деревня Старый Сынташ	37	17	20	45,9	54,1
село Сынташтамак	208	102	106	49,0	51,0
деревня Тюркеево	118	59	59	50,0	50,0
деревня Тюрюштамак	93	45	48	48,4	51,6
деревня Улы-Аряма	117	51	66	43,6	56,4
деревня Чулпан-2-й	134	63	71	47,0	53,0
Сельское поселение Мирновский сельсовет	1243	595	648	47,9	52,1
село Мирный	1067	508	559	47,6	52,4
село Новоконстантиновка	176	87	89	49,4	50,6
Сельское поселение Первомайский сельсовет	1410	658	752	46,7	53,3
село Первомайский	970	445	525	45,9	54,1
деревня Покровка 2-я	6	3	3	50,0	50,0
деревня Староамирово	17	8	9	47,1	52,9
село Старые Санны	417	202	215	48,4	51,6

Продолжение

	Мужчины и женщины	Мужчины	Женщины	В общей численности населения, процентов	
				мужчины	женщины
Сельское поселение Тановский сельсовет	1389	675	714	48,6	51,4
село Тан	648	315	333	48,6	51,4
село Агарды	221	106	115	48,0	52,0
деревня Зур-Буляк	82	43	39	52,4	47,6
деревня Кугуль	71	28	43	39,4	60,6
деревня Кызыл-Чишма	47	22	25	46,8	53,2
село Такчура	173	89	84	51,4	48,6
деревня Усманово	54	25	29	46,3	53,7
деревня Чатра	93	47	46	50,5	49,5
Сельское поселение Троицкий сельсовет	622	292	330	46,9	53,1
село Троицкий	408	190	218	46,6	53,4
деревня Ахуново	214	102	112	47,7	52,3
Сельское поселение Удрякбашевский сельсовет	998	476	522	47,7	52,3
село Удрякбаш	540	262	278	48,5	51,5
деревня Бузоулык	84	40	44	47,6	52,4
деревня Камышлы	3	1	2	33,3	66,7
деревня Куллекул	153	73	80	47,7	52,3
деревня Таллыкуль	88	46	42	52,3	47,7
деревня Хайдарово	-	-	-	-	-
деревня Шамеево	87	37	50	42,5	57,5
деревня Яланкуль	43	17	26	39,5	60,5
деревня Япаркуль	-	-	-	-	-
Сельское поселение Ямакаевский сельсовет	632	324	308	51,3	48,7
село Ямакай	232	119	113	51,3	48,7
деревня Барсуан	146	83	63	56,8	43,2
деревня Баштерма	17	10	7	58,8	41,2
деревня Бик-Усак	34	15	19	44,1	55,9
деревня Слакбаш	42	17	25	40,5	59,5
деревня Троицк	161	80	81	49,7	50,3
Сельское поселение Янышевский сельсовет	993	496	497	49,9	50,1
деревня Шарлык	506	252	254	49,8	50,2
деревня Кызыл-Юлдуз	51	25	26	49,0	51,0
деревня Нейфельд	33	20	13	60,6	39,4
село Янышево	403	199	204	49,4	50,6
Муниципальный район Благовещенский район	49736	23742	25994	47,7	52,3
Городское поселение г. Благовещенск	34239	16099	18140	47,0	53,0
Сельские поселения	15497	7643	7854	49,3	50,7
Сельское поселение Бедеево-Полянский сельсовет	2451	1183	1268	48,3	51,7

Продолжение

	Мужчины и женщины	Мужчины	Женщины	В общей численности населения, процентов	
				мужчины	женщины
село Бедеева Поляна	1757	835	922	47,5	52,5
деревня Александровка	171	83	88	48,5	51,5
деревня Булычево	33	15	18	45,5	54,5
деревня Красная Бурна	8	4	4	50,0	50,0
деревня Пушкино	83	39	44	47,0	53,0
деревня Танайка	60	31	29	51,7	48,3
деревня Федоровка	260	132	128	50,8	49,2
деревня Эманино	79	44	35	55,7	44,3
Сельское поселение Богородский сельсовет	466	230	236	49,4	50,6
село Богородское	466	230	236	49,4	50,6
деревня Грунский 2-й	-	-	-	-	-
Сельское поселение Волковский сельсовет	430	214	216	49,8	50,2
село Волково	218	111	107	50,9	49,1
деревня Кулики	34	12	22	35,3	64,7
деревня Туктарово	172	88	84	51,2	48,8
деревня Христолюбово	6	3	3	50,0	50,0
Сельское поселение Изяковский сельсовет	1152	564	588	49,0	51,0
село Верхний Изяк	558	265	293	47,5	52,5
деревня Горный Уразбай	23	11	12	47,8	52,2
деревня Нижний Изяк	256	130	126	50,8	49,2
деревня Новоминзитарово	61	31	30	50,8	49,2
деревня Рафиково	-	-	-	-	-
деревня Торновка	22	11	11	50,0	50,0
деревня Успенка	139	65	74	46,8	53,2
деревня Шариповка	93	51	42	54,8	45,2
Сельское поселение Иликовский сельсовет	600	292	308	48,7	51,3
село Староиликово	356	172	184	48,3	51,7
деревня Биштиново	169	78	91	46,2	53,8
деревня Гумерово	59	34	25	57,6	42,4
деревня Новоиликово	16	8	8	50,0	50,0
Сельское поселение Ильино-Полянский сельсовет	2898	1451	1447	50,1	49,9
село Ильино-Поляна	2039	1013	1026	49,7	50,3
деревня 2-я Александровка	13	8	5	61,5	38,5
деревня Арамелевка	193	95	98	49,2	50,8
деревня Ашкашла	28	13	15	46,4	53,6
деревня Воскресенка	17	10	7	58,8	41,2
деревня Никольское	3	2	1	66,7	33,3
деревня Пекарская	9	5	4	55,6	44,4
деревня Покровское	1	-	1	-	100,0
деревня Преображенское	6	2	4	33,3	66,7

Продолжение

	Мужчины и женщины	Мужчины	Женщины	В общей численности населения, процентов	
				мужчины	женщины
деревня Рождественское	104	53	51	51,0	49,0
деревня Ситники	32	20	12	62,5	37,5
деревня Соколовское	63	36	27	57,1	42,9
деревня Старогилево	9	4	5	44,4	55,6
деревня Турушла	351	174	177	49,6	50,4
деревня Уса	11	5	6	45,5	54,5
деревня Файзуллинское	13	7	6	53,8	46,2
деревня Шалана	6	4	2	66,7	33,3
Сельское поселение Николаевский сельсовет	1105	527	578	47,7	52,3
село Николаевка	668	319	349	47,8	52,2
деревня Андреевка	33	12	21	36,4	63,6
деревня Дмитриевка	343	167	176	48,7	51,3
деревня Куреч	49	20	29	40,8	59,2
деревня Сунеевка	12	9	3	75,0	25,0
Сельское поселение Новонадеждинский сельсовет	1306	657	649	50,3	49,7
село Новонадеждино	770	396	374	51,4	48,6
деревня Каменная Поляна	25	15	10	60,0	40,0
деревня Михайловка	10	6	4	60,0	40,0
деревня Новоблаговещенка	5	3	2	60,0	40,0
деревня Ольховка	2	2	-	100,0	-
деревня Седовка	2	1	1	50,0	50,0
деревня Сергеевка	12	7	5	58,3	41,7
деревня Сергуяз	1	-	1	-	100,0
деревня Трошкино	284	134	150	47,2	52,8
деревня Языково	195	93	102	47,7	52,3
Сельское поселение Октябрьский сельсовет	764	424	340	55,5	44,5
село Осиповка	364	188	176	51,6	48,4
деревня Большой Лог	10	6	4	60,0	40,0
село Ежовка	84	49	35	58,3	41,7
деревня Карагайкуль	111	57	54	51,4	48,6
деревня Кургаштамак	8	5	3	62,5	37,5
деревня Мухаметдиново	19	9	10	47,4	52,6
деревня Седяш	18	9	9	50,0	50,0
деревня Усабаш	93	56	37	60,2	39,8
деревня Уса-Степановка	57	45	12	78,9	21,1
Сельское поселение Орловский сельсовет	393	199	194	50,6	49,4
село Орловка	102	50	52	49,0	51,0
деревня Ошмянка	252	132	120	52,4	47,6
деревня Петровка	-	-	-	-	-
деревня Труженик	39	17	22	43,6	56,4

Продолжение

	Мужчины и женщины	Мужчины	Женщины	В общей численности населения, процентов	
				мужчины	женщины
Сельское поселение Покровский сельсовет	576	266	310	46,2	53,8
село Покровка	455	208	247	45,7	54,3
деревня Дачная	5	3	2	60,0	40,0
деревня Дмитриевка	-	-	-	-	-
деревня Евграфовка	5	2	3	40,0	60,0
деревня Казанка	40	19	21	47,5	52,5
деревня Ключи	9	4	5	44,4	55,6
деревня Сологубовка	62	30	32	48,4	51,6
Сельское поселение Саннинский сельсовет	476	236	240	49,6	50,4
село Саннинское	383	194	189	50,7	49,3
деревня Александровка	40	18	22	45,0	55,0
деревня Булатово	53	24	29	45,3	54,7
Сельское поселение Старонадеждинский сельсовет	1110	541	569	48,7	51,3
село Старонадеждино	525	253	272	48,2	51,8
деревня Аннинская	4	1	3	25,0	75,0
деревня Аркаул	93	51	42	54,8	45,2
село Ахлыстино	344	161	183	46,8	53,2
деревня Березовая Поляна	27	15	12	55,6	44,4
деревня Быково	44	23	21	52,3	47,7
деревня Варьяз	12	6	6	50,0	50,0
деревня Владимировка	24	11	13	45,8	54,2
деревня Укман	28	15	13	53,6	46,4
деревня Устюговский	9	5	4	55,6	44,4
Сельское поселение Тугайский сельсовет	674	337	337	50,0	50,0
село Тугай	555	277	278	49,9	50,1
деревня Березовка	12	8	4	66,7	33,3
деревня Новоникольский	21	11	10	52,4	47,6
деревня Новые Турбаслы	51	27	24	52,9	47,1
деревня Рудный	26	10	16	38,5	61,5
деревня Щепное	9	4	5	44,4	55,6
Сельское поселение Удельно-Дуванейский сельсовет	1096	522	574	47,6	52,4
село Удельно-Дуваней	1079	510	569	47,3	52,7
деревня Ильинский	5	4	1	80,0	20,0
деревня Яблочный	12	8	4	66,7	33,3
Муниципальный район Буздякский район	30688	14593	16095	47,6	52,4
Сельское поселение Буздякский сельсовет	11617	5438	6179	46,8	53,2
село Буздяк	10323	4783	5540	46,3	53,7
село Восточное	421	187	234	44,4	55,6

Продолжение

	Мужчины и женщины	Мужчины	Женщины	В общей численности населения, процентов	
				мужчины	женщины
село Сергеевка	702	394	308	56,1	43,9
деревня Туктаркуль	55	25	30	45,5	54,5
деревня хозяйства заготскота	116	49	67	42,2	57,8
Сельское поселение Арслановский сельсовет	2184	1025	1159	46,9	53,1
село Старые Богады	547	265	282	48,4	51,6
село Арсланово	482	220	262	45,6	54,4
деревня Иштиряк	11	6	5	54,5	45,5
деревня Киязибаш	24	7	17	29,2	70,8
деревня Кызыл-Елга	27	12	15	44,4	55,6
село Урзайбаш	713	340	373	47,7	52,3
деревня Шланлыкулево	251	117	134	46,6	53,4
деревня Юлдузлы	129	58	71	45,0	55,0
Сельское поселение Гафурийский сельсовет	2378	1144	1234	48,1	51,9
село Гафури	609	263	346	43,2	56,8
деревня Владимировка	-	-	-	-	-
деревня Вознесенка	181	95	86	52,5	47,5
село Комсомол	316	154	162	48,7	51,3
село Михайловка	296	155	141	52,4	47,6
село Никольское	270	130	140	48,1	51,9
деревня Новокилимово	88	41	47	46,6	53,4
село Рассвет	265	132	133	49,8	50,2
деревня Сыртланово	35	18	17	51,4	48,6
село Ташлыкуль	318	156	162	49,1	50,9
Сельское поселение Канлы-Туркеевский сельсовет	1410	694	716	49,2	50,8
село Канлы-Туркеево	878	430	448	49,0	51,0
деревня Анновка	19	9	10	47,4	52,6
деревня Каранай	14	7	7	50,0	50,0
деревня Клятаяк	57	25	32	43,9	56,1
деревня Кузьминка	44	22	22	50,0	50,0
деревня Таллыкулево	354	178	176	50,3	49,7
деревня Телякей-Кубово	44	23	21	52,3	47,7
Сельское поселение Каранский сельсовет	2125	1021	1104	48,0	52,0
село Каран	358	175	183	48,9	51,1
село Амирово	482	227	255	47,1	52,9
деревня Байраш	106	55	51	51,9	48,1
деревня Ишменево	53	23	30	43,4	56,6
село Новоактау	141	67	74	47,5	52,5
село Сабанаево	188	96	92	51,1	48,9
село Староактау	303	141	162	46,5	53,5
деревня Урал	47	19	28	40,4	59,6
деревня Ураново	419	203	216	48,4	51,6

Продолжение

	Мужчины и женщины	Мужчины	Женщины	В общей численности населения, процентов	
				мужчины	женщины
деревня Юрактау	28	15	13	53,6	46,4
Сельское поселение Килимовский сельсовет	1334	643	691	48,2	51,8
село Килимово	797	392	405	49,2	50,8
деревня Володарское	23	9	14	39,1	60,9
деревня Шарбаш	120	55	65	45,8	54,2
деревня Шигайкулбаш	72	37	35	51,4	48,6
село Якупово	312	144	168	46,2	53,8
деревня Ялтыркулбаш	10	6	4	60,0	40,0
Сельское поселение Копей-Кубовский сельсовет	1913	923	990	48,2	51,8
село Копей-Кубово	949	468	481	49,3	50,7
село Батырша-Кубово	330	161	169	48,8	51,2
село Большая Устюба	345	157	188	45,5	54,5
село Казаклар-Кубово	240	113	127	47,1	52,9
деревня Каранбаш	49	24	25	49,0	51,0
Сельское поселение Кузеевский сельсовет	1197	568	629	47,5	52,5
село Кузеево	492	250	242	50,8	49,2
село Ахун	387	168	219	43,4	56,6
деревня Кискакулбаш	34	14	20	41,2	58,8
деревня Письмянтамак	37	22	15	59,5	40,5
деревня Усмановский	103	47	56	45,6	54,4
деревня Чишма	134	62	72	46,3	53,7
деревня Ярдам	10	5	5	50,0	50,0
Сельское поселение Сабаевский сельсовет	1390	682	708	49,1	50,9
село Сабаево	732	348	384	47,5	52,5
деревня Идяшбаш	154	88	66	57,1	42,9
деревня Новый Шигай	6	5	1	83,3	16,7
село Старый Шигай	153	74	79	48,4	51,6
село Тугаево	300	148	152	49,3	50,7
деревня Хазиман	45	19	26	42,2	57,8
Сельское поселение Тавларовский сельсовет	1749	824	925	47,1	52,9
село Старотавларово	737	356	381	48,3	51,7
село Картамак	283	134	149	47,3	52,7
село Кубяк	338	155	183	45,9	54,1
деревня Новотавларово	269	127	142	47,2	52,8
деревня Старый Карбаш	122	52	70	42,6	57,4
Сельское поселение Тюрюшевский сельсовет	1672	805	867	48,1	51,9
село Тюрюшево	722	347	375	48,1	51,9
деревня Бакча	4	1	3	25,0	75,0
деревня Бiek	4	1	3	25,0	75,0

Продолжение

	Мужчины и женщины	Мужчины	Женщины	В общей численности населения, процентов	
				мужчины	женщины
деревня Каразирек	123	55	68	44,7	55,3
деревня Кызыл-Яр	174	83	91	47,7	52,3
деревня Нижняя Чатра	41	20	21	48,8	51,2
село Севадыбашево	604	298	306	49,3	50,7
Сельское поселение Уртакульский сельсовет	1719	826	893	48,1	51,9
село Уртакуль	437	219	218	50,1	49,9
село Киска-Елга	509	233	276	45,8	54,2
село Сарайгировского отделения Уртакульского совхоза	213	108	105	50,7	49,3
село Старый Буздяк	484	229	255	47,3	52,7
деревня Чулпан	76	37	39	48,7	51,3
Муниципальный район Бураевский район	25154	12005	13149	47,7	52,3
Сельское поселение Бураевский сельсовет	10089	4763	5326	47,2	52,8
село Бураево	9522	4484	5038	47,1	52,9
деревня Бикзян	183	87	96	47,5	52,5
деревня Дюсметово	96	46	50	47,9	52,1
деревня Шабаево	273	140	133	51,3	48,7
деревня Шуняково	15	6	9	40,0	60,0
Сельское поселение Азяковский сельсовет	1311	638	673	48,7	51,3
деревня Азяково	267	125	142	46,8	53,2
деревня Абдрашбаш	88	38	50	43,2	56,8
деревня Алдарово	66	42	24	63,6	36,4
деревня Гумерово	27	10	17	37,0	63,0
деревня Мамады	339	169	170	49,9	50,1
деревня Муллино	336	161	175	47,9	52,1
деревня Новомустафино	112	57	55	50,9	49,1
деревня Старомустафино	45	20	25	44,4	55,6
деревня Сульзибаш	31	16	15	51,6	48,4
Сельское поселение Бадраковский сельсовет	2076	994	1082	47,9	52,1
деревня Большебадраково	430	214	216	49,8	50,2
деревня Берлячево	236	105	131	44,5	55,5
деревня Калмыково	56	26	30	46,4	53,6
деревня Малобадраково	225	105	120	46,7	53,3
деревня Нарышево	106	48	58	45,3	54,7
деревня Силосово	284	141	143	49,6	50,4
деревня Старобикметово	328	159	169	48,5	51,5
деревня Старотукраново	173	84	89	48,6	51,4
деревня Тукаево	101	48	53	47,5	52,5
деревня Улеево	137	64	73	46,7	53,3

Продолжение

	Мужчины и женщины	Мужчины	Женщины	В общей численности населения, процентов	
				мужчины	женщины
Сельское поселение Ваньшевский сельсовет	1353	657	696	48,6	51,4
деревня Ваньш-Алпаутово	446	212	234	47,5	52,5
деревня Байсакино	54	27	27	50,0	50,0
деревня Большешукшаново	188	97	91	51,6	48,4
деревня Варзитамак	91	44	47	48,4	51,6
деревня Каразириково	89	36	53	40,4	59,6
деревня Кутлиярово	65	33	32	50,8	49,2
деревня Малашукшаново	42	19	23	45,2	54,8
деревня Минлино	165	88	77	53,3	46,7
деревня Новые Каргалы	6	3	3	50,0	50,0
деревня Сумсабашево	2	1	1	50,0	50,0
деревня Юмакаево	205	97	108	47,3	52,7
Сельское поселение Вострецовский сельсовет	1228	587	641	47,8	52,2
село Вострецово	330	158	172	47,9	52,1
деревня Арсланбеково	83	46	37	55,4	44,6
деревня Камелево	66	28	38	42,4	57,6
деревня Крещенка	5	2	3	40,0	60,0
деревня Новобикметово	425	207	218	48,7	51,3
село Новоельдяково	308	142	166	46,1	53,9
деревня Сармашево	11	4	7	36,4	63,6
Сельское поселение Каинлыковский сельсовет	1355	659	696	48,6	51,4
деревня Каинлыково	243	116	127	47,7	52,3
деревня Бигиняево	183	89	94	48,6	51,4
деревня Карабаево	239	119	120	49,8	50,2
деревня Кулаево	374	186	188	49,7	50,3
деревня Саитбаево	282	134	148	47,5	52,5
деревня Сибирганово	34	15	19	44,1	55,9
Сельское поселение Кашкалевский сельсовет	1184	550	634	46,5	53,5
деревня Кашкалево	271	124	147	45,8	54,2
деревня Бакалы	195	84	111	43,1	56,9
деревня Даутларово	220	101	119	45,9	54,1
деревня Ишмаматово	149	68	81	45,6	54,4
деревня Ленин-Буляк	4	4	-	100,0	-
деревня Новокарагушево	26	13	13	50,0	50,0
деревня Старокарагушево	291	141	150	48,5	51,5
деревня Фрунзе	28	15	13	53,6	46,4
Сельское поселение Кузбаевский сельсовет	869	425	444	48,9	51,1
деревня Кузбаево	394	191	203	48,5	51,5
деревня Абдуллино	58	27	31	46,6	53,4
деревня Алтаево	261	125	136	47,9	52,1

Продолжение

	Мужчины и женщины	Мужчины	Женщины	В общей численности населения, процентов	
				мужчины	женщины
деревня Бустанаево	156	82	74	52,6	47,4
Сельское поселение Кушманаковский сельсовет	1303	608	695	46,7	53,3
деревня Кушманаково	367	157	210	42,8	57,2
деревня Абзаево	156	82	74	52,6	47,4
деревня Каратамак	136	55	81	40,4	59,6
деревня Кудашево	409	200	209	48,9	51,1
деревня Кызыл-Октябрь	6	2	4	33,3	66,7
деревня Тугаево	229	112	117	48,9	51,1
Сельское поселение Тазларовский сельсовет	1740	829	911	47,6	52,4
деревня Новотазларово	405	181	224	44,7	55,3
деревня Касиярово	191	89	102	46,6	53,4
деревня Новокизганово	491	248	243	50,5	49,5
деревня Старокизганово	157	76	81	48,4	51,6
деревня Старотазларово	221	106	115	48,0	52,0
деревня Утяганово	135	65	70	48,1	51,9
деревня Чишма-Бураево	140	64	76	45,7	54,3
Сельское поселение Тангатаровский сельсовет	927	464	463	50,1	49,9
деревня Тангатарово	421	205	216	48,7	51,3
деревня Аитово	58	28	30	48,3	51,7
деревня Воткурзя	30	15	15	50,0	50,0
деревня Давлеканово	26	11	15	42,3	57,7
деревня Кадриково	7	4	3	57,1	42,9
деревня Новошиликово	46	21	25	45,7	54,3
деревня Саит-Курзя	137	68	69	49,6	50,4
деревня Старокурзя	147	75	72	51,0	49,0
деревня Тансызарово	55	37	18	67,3	32,7
Сельское поселение Тепляковский сельсовет	727	346	381	47,6	52,4
село Тепляки	269	129	140	48,0	52,0
деревня Ардашево	55	31	24	56,4	43,6
деревня Арняшево	102	44	58	43,1	56,9
деревня Асавтамак	100	42	58	42,0	58,0
деревня Байшады	135	66	69	48,9	51,1
деревня Кам-Ключ	4	1	3	25,0	75,0
деревня Николаевка	4	2	2	50,0	50,0
деревня Сарсаз	46	25	21	54,3	45,7
деревня Тазтуба	12	6	6	50,0	50,0
Сельское поселение Челкаковский сельсовет	992	485	507	48,9	51,1
село Челкаково	754	373	381	49,5	50,5
деревня Новоалтыбаево	66	29	37	43,9	56,1
деревня Тугаряково	106	55	51	51,9	48,1

Продолжение

	Мужчины и женщины	Мужчины	Женщины	В общей численности населения, процентов	
				мужчины	женщины
деревня Хазиево	66	28	38	42,4	57,6
Муниципальный район Бурзянский район	16698	8335	8363	49,9	50,1
Сельское поселение Старосубхангуловский сельский совет	5852	2883	2969	49,3	50,7
село Старосубхангулово	4609	2240	2369	48,6	51,4
деревня Ишдавлетово	29	18	11	62,1	37,9
деревня Новомусятово	421	220	201	52,3	47,7
деревня Новосубхангулово	525	265	260	50,5	49,5
деревня Старомусятово	268	140	128	52,2	47,8
Сельское поселение Аскарковский сельсовет	1270	619	651	48,7	51,3
деревня Аскарново	487	226	261	46,4	53,6
деревня Бретьяк	424	207	217	48,8	51,2
деревня Исламбаево	359	186	173	51,8	48,2
Сельское поселение Атиковский сельсовет	455	235	220	51,6	48,4
деревня Атиково	455	235	220	51,6	48,4
Сельское поселение Байгазинский сельсовет	774	396	378	51,2	48,8
деревня Байгазино	360	181	179	50,3	49,7
деревня Новоусманово	414	215	199	51,9	48,1
Сельское поселение Байназаровский сельсовет	2749	1365	1384	49,7	50,3
деревня Байназарово	1313	646	667	49,2	50,8
деревня Кургашлы	307	150	157	48,9	51,1
деревня Магадеево	319	157	162	49,2	50,8
деревня Мурадымово	374	186	188	49,7	50,3
деревня Яумбаево	436	226	210	51,8	48,2
Сельское поселение Галиакберовский сельсовет	539	283	256	52,5	47,5
деревня Галиакберово	483	257	226	53,2	46,8
деревня Верхний Нугуш	56	26	30	46,4	53,6
Сельское поселение Иргизлинский сельсовет	794	413	381	52,0	48,0
деревня Иргизлы	366	182	184	49,7	50,3
деревня Кутаново	317	169	148	53,3	46,7
деревня Максютново	111	62	49	55,9	44,1
Сельское поселение Кiekбаевский сельсовет	821	422	399	51,4	48,6
деревня Кiekбаево	296	157	139	53,0	47,0
деревня Акбулатово	5	2	3	40,0	60,0
деревня Гадельгареево	435	223	212	51,3	48,7
деревня Миндигулово	85	40	45	47,1	52,9

Продолжение

	Мужчины и женщины	Мужчины	Женщины	В общей численности населения, процентов	
				мужчины	женщины
Сельское поселение Кипчакский сельсовет	1114	560	554	50,3	49,7
деревня Абдулмамбетово	629	328	301	52,1	47,9
деревня Кильдигулово	428	203	225	47,4	52,6
деревня Малый Кипчак	57	29	28	50,9	49,1
Сельское поселение Кулганинский сельсовет	434	208	226	47,9	52,1
деревня Кулганино	288	135	153	46,9	53,1
деревня Саргая	146	73	73	50,0	50,0
Сельское поселение Старомунасиповский сельсовет	1434	724	710	50,5	49,5
деревня Новомунасипово	327	167	160	51,1	48,9
деревня Набиево	472	246	226	52,1	47,9
деревня Старомунасипово	635	311	324	49,0	51,0
Сельское поселение Тимировский сельсовет	462	227	235	49,1	50,9
деревня Тимирово	462	227	235	49,1	50,9
Муниципальный район Гафурийский район	33869	16390	17479	48,4	51,6
Сельское поселение Красноусольский сельсовет	12954	6089	6865	47,0	53,0
село Красноусольский	11991	5646	6345	47,1	52,9
деревня Белый Камень	118	61	57	51,7	48,3
деревня Заречный	78	38	40	48,7	51,3
село Курорта	598	265	333	44,3	55,7
деревня пчелосовхоза	169	79	90	46,7	53,3
Сельское поселение Белозерский сельсовет	3163	1507	1656	47,6	52,4
село Белое Озеро	1325	612	713	46,2	53,8
село Антоновка	592	301	291	50,8	49,2
деревня Белоозеровка	28	18	10	64,3	35,7
деревня Воиновка	108	55	53	50,9	49,1
деревня Дарьино	250	111	139	44,4	55,6
деревня Дмитриевка	127	55	72	43,3	56,7
село Ивановка	59	27	32	45,8	54,2
деревня Луговая	126	63	63	50,0	50,0
деревня Русский Саскуль	338	163	175	48,2	51,8
деревня Софьино	6	3	3	50,0	50,0
деревня Татарский Саскуль	194	94	100	48,5	51,5
деревня Уваровка	10	5	5	50,0	50,0
Сельское поселение Бельский сельсовет	825	391	434	47,4	52,6
село Инзелга	389	195	194	50,1	49,9
деревня Краснодубровск	12	6	6	50,0	50,0
деревня Кутлугуза	314	140	174	44,6	55,4
деревня Новокарамышево	81	36	45	44,4	55,6

Продолжение

	Мужчины и женщины	Мужчины	Женщины	В общей численности населения, процентов	
				мужчины	женщины
деревня Цапаловка	29	14	15	48,3	51,7
Сельское поселение Бурлинский сельсовет	1524	742	782	48,7	51,3
село Бурлы	539	257	282	47,7	52,3
деревня Баимбетово	175	92	83	52,6	47,4
деревня Зириково	161	78	83	48,4	51,6
село Курмантау	420	195	225	46,4	53,6
деревня Михайловка	3	2	1	66,7	33,3
деревня Явгильды	226	118	108	52,2	47,8
Сельское поселение Буруновский сельсовет	467	220	247	47,1	52,9
село Буруновка	258	118	140	45,7	54,3
деревня Базиково	206	102	104	49,5	50,5
деревня Петропавловка	3	-	3	-	100,0
Сельское поселение Зилим-Карановский сельсовет	1891	952	939	50,3	49,7
село Зилим-Караново	431	208	223	48,3	51,7
деревня Абдуллино	69	38	31	55,1	44,9
деревня Бакрак	124	60	64	48,4	51,6
деревня Большой Утяш	172	88	84	51,2	48,8
деревня Ибрагимово	340	168	172	49,4	50,6
деревня Кызыл Яр	49	25	24	51,0	49,0
деревня Малый Утяш	122	59	63	48,4	51,6
деревня Новозириково	101	55	46	54,5	45,5
деревня Средний Утяш	56	25	31	44,6	55,4
деревня Узбяково	374	196	178	52,4	47,6
деревня Якты-Куль	53	30	23	56,6	43,4
Сельское поселение Имендяшевский сельсовет	1327	680	647	51,2	48,8
село Карагаево	297	155	142	52,2	47,8
село Имендяшево	341	173	168	50,7	49,3
деревня Мураз	124	60	64	48,4	51,6
деревня Некрасовка	52	30	22	57,7	42,3
деревня Новотаишево	25	10	15	40,0	60,0
деревня Новые Коварды	14	8	6	57,1	42,9
деревня Таишево	176	94	82	53,4	46,6
деревня Таш-Асты	123	62	61	50,4	49,6
деревня Юрмаш	175	88	87	50,3	49,7
Сельское поселение Ковардинский сельсовет	1862	951	911	51,1	48,9
село Коварды	818	435	383	53,2	46,8
деревня Акташево	126	61	65	48,4	51,6
деревня Сабаево	177	87	90	49,2	50,8
село Юлуково	741	368	373	49,7	50,3

Продолжение

	Мужчины и женщины	Мужчины	Женщины	В общей численности населения, процентов	
				мужчины	женщины
Сельское поселение Мраковский сельсовет	822	428	394	52,1	47,9
село Мраково	634	329	305	51,9	48,1
деревня Дмитриевка	67	39	28	58,2	41,8
деревня Карлы	78	38	40	48,7	51,3
деревня Красный Октябрь	11	6	5	54,5	45,5
деревня Новотроевка	32	16	16	50,0	50,0
Сельское поселение Саитбабинский сельсовет	2636	1342	1294	50,9	49,1
село Саитбаба	1452	733	719	50,5	49,5
деревня Имянник	98	48	50	49,0	51,0
деревня Каран-Елга	265	143	122	54,0	46,0
деревня Кулканово	166	76	90	45,8	54,2
деревня Новозаитово	-	-	-	-	-
деревня Тугай	92	47	45	51,1	48,9
деревня Усманово	246	136	110	55,3	44,7
деревня Юзимяново	317	159	158	50,2	49,8
Сельское поселение Табынский сельсовет	3017	1456	1561	48,3	51,7
село Табынское	1827	863	964	47,2	52,8
село Архангельское	145	73	72	50,3	49,7
деревня Ахметка	53	29	24	54,7	45,3
деревня Березовка	154	87	67	56,5	43,5
деревня Героевка	-	-	-	-	-
деревня Кузьма-Александровка	1	1	-	100,0	-
деревня Новые Бурлы	73	39	34	53,4	46,6
деревня Павловка	57	29	28	50,9	49,1
деревня Победа	4	4	-	100,0	-
село Родина	703	331	372	47,1	52,9
Сельское поселение Ташбукановский сельсовет	501	239	262	47,7	52,3
село Нижний Ташбукан	166	77	89	46,4	53,6
деревня Верхний Ташбукан	55	29	26	52,7	47,3
деревня Кургашла	280	133	147	47,5	52,5
Сельское поселение Ташлинский сельсовет	730	353	377	48,4	51,6
деревня Ташла	507	235	272	46,4	53,6
деревня Мендим	204	111	93	54,4	45,6
деревня Новая Альдашла	3	1	2	33,3	66,7
деревня Новосеменовка	14	5	9	35,7	64,3
деревня Суходол	2	1	1	50,0	50,0
Сельское поселение Толпаровский сельсовет	265	136	129	51,3	48,7
деревня Толпарово	236	122	114	51,7	48,3
деревня Зириклы	29	14	15	48,3	51,7

Продолжение

	Мужчины и женщины	Мужчины	Женщины	В общей численности населения, процентов	
				мужчины	женщины
Сельское поселение Утяковский сельсовет	951	456	495	47,9	52,1
село Утяково	567	262	305	46,2	53,8
деревня Игенчеляр	107	57	50	53,3	46,7
деревня Иктисад	7	4	3	57,1	42,9
деревня Тугаево	270	133	137	49,3	50,7
Сельское поселение Янгискаинский сельсовет	934	448	486	48,0	52,0
село Янгискаин	888	424	464	47,7	52,3
деревня Ноябрьевка	8	4	4	50,0	50,0
деревня Урал	38	20	18	52,6	47,4
Муниципальный район Давлекановский район	42465	19893	22572	46,8	53,2
Городское поселение г. Давлеканово	24073	10949	13124	45,5	54,5
Сельские поселения	18392	8944	9448	48,6	51,4
Сельское поселение Алгинский сельсовет	1705	834	871	48,9	51,1
деревня Алга	295	144	151	48,8	51,2
деревня Александровка	233	112	121	48,1	51,9
село Березовка	145	74	71	51,0	49,0
деревня Ворошилово	34	20	14	58,8	41,2
деревня Купоярово	15	7	8	46,7	53,3
село Курятмасово	634	307	327	48,4	51,6
деревня Романовка	273	133	140	48,7	51,3
деревня Шестопаловка	67	31	36	46,3	53,7
деревня Янги-Турмуш	9	6	3	66,7	33,3
Сельское поселение Бик-Кармалинский сельсовет	1094	518	576	47,3	52,7
село Бик-Кармалы	324	156	168	48,1	51,9
деревня Альметово	24	12	12	50,0	50,0
деревня Бахча	78	35	43	44,9	55,1
деревня Вязовка	16	5	11	31,3	68,7
деревня Заря	65	33	32	50,8	49,2
село Искандарово	254	126	128	49,6	50,4
деревня Рублевка	112	51	61	45,5	54,5
деревня Хотимля	221	100	121	45,2	54,8
Сельское поселение Ивановский сельсовет	749	364	385	48,6	51,4
село Ивановка	749	364	385	48,6	51,4
Сельское поселение Имай-Кармалинской сельсовет	1505	709	796	47,1	52,9
село Имай-Кармалы	330	148	182	44,8	55,2
деревня Батраки	88	40	48	45,5	54,5
деревня Волга	-	-	-	-	-
деревня Каратал	87	49	38	56,3	43,7

Продолжение

	Мужчины и женщины	Мужчины	Женщины	В общей численности населения, процентов	
				мужчины	женщины
деревня Мусагитово	35	14	21	40,0	60,0
деревня Новомрясово	170	81	89	47,6	52,4
село Старомрясово	259	125	134	48,3	51,7
деревня Ташлытамак	113	49	64	43,4	56,6
село Ташлы-Шарипово	344	163	181	47,4	52,6
деревня Япар-Янбеково	79	40	39	50,6	49,4
Сельское поселение Кадыргуловский сельсовет	1330	650	680	48,9	51,1
деревня Кадыргулово	234	114	120	48,7	51,3
деревня Гумерово	40	20	20	50,0	50,0
село Камчалытамак	475	225	250	47,4	52,6
деревня Кузьминовка	41	23	18	56,1	43,9
деревня Новоянбеково	187	92	95	49,2	50,8
село Филипповка	49	23	26	46,9	53,1
село Хусаиново	304	153	151	50,3	49,7
Сельское поселение Казангуловский сельсовет	1283	636	647	49,6	50,4
село Казангулово	441	215	226	48,8	51,2
село Исмагилово	150	70	80	46,7	53,3
деревня Калиновка	42	29	13	69,0	31,0
село Новояппарово	408	203	205	49,8	50,2
село Старояппарово	242	119	123	49,2	50,8
Сельское поселение Кидрячевский сельсовет	1240	639	601	51,5	48,5
село Кидрячево	487	242	245	49,7	50,3
село Бурангулово	309	160	149	51,8	48,2
село Чапаево	444	237	207	53,4	46,6
Сельское поселение Курманкеевский сельсовет	827	392	435	47,4	52,6
село Дюртюли	317	146	171	46,1	53,9
село Новоаккулаево	195	96	99	49,2	50,8
село Старокурманкеево	315	150	165	47,6	52,4
Сельское поселение Микяшевский сельсовет	1040	511	529	49,1	50,9
село Микяшево	782	380	402	48,6	51,4
деревня Ахуново	72	43	29	59,7	40,3
деревня Горчаки	120	56	64	46,7	53,3
деревня Красная Поляна	66	32	34	48,5	51,5
Сельское поселение Поляковский сельсовет	1943	954	989	49,1	50,9
село Поляковка	384	182	202	47,4	52,6
деревня Балто-Ивановка	52	30	22	57,7	42,3
хутор Бишкаин	22	11	11	50,0	50,0
деревня Волынка	16	7	9	43,8	56,2
село Вперед	957	462	495	48,3	51,7

Продолжение

	Мужчины и женщины	Мужчины	Женщины	В общей численности населения, процентов	
				мужчины	женщины
деревня Грибовка	-	-	-	-	-
село Дружба	305	151	154	49,5	50,5
хутор Михайловка	22	10	12	45,5	54,5
деревня Новоивановка	4	4	-	100,0	-
деревня Сидоровка	52	27	25	51,9	48,1
деревня Тамбовка	17	11	6	64,7	35,3
хутор Туксанбай	5	3	2	60,0	40,0
деревня Черниговка	107	56	51	52,3	47,7
Сельское поселение Раевский сельсовет	648	299	349	46,1	53,9
деревня Раево	314	144	170	45,9	54,1
село Аюханово	286	135	151	47,2	52,8
деревня Коминтерн	36	15	21	41,7	58,3
деревня Султановка	12	5	7	41,7	58,3
Сельское поселение Рассветовский сельсовет	1454	712	742	49,0	51,0
село Рассвет	390	175	215	44,9	55,1
село Кирово	299	139	160	46,5	53,5
село Комсомольский	259	133	126	51,4	48,6
село Ленинский	358	185	173	51,7	48,3
деревня Ольговка	10	7	3	70,0	30,0
хутор Рауш	138	73	65	52,9	47,1
Сельское поселение Сергиопольский сельсовет	980	470	510	48,0	52,0
деревня Сергиополь	362	169	193	46,7	53,3
деревня Дорошевка	230	113	117	49,1	50,9
деревня Каранбаш	185	84	101	45,4	54,6
деревня Тавричанка	2	1	1	50,0	50,0
деревня Уртатау	67	31	36	46,3	53,7
деревня Фаридуновка	134	72	62	53,7	46,3
Сельское поселение Соколовский сельсовет	699	340	359	48,6	51,4
деревня Соколовка	514	253	261	49,2	50,8
деревня Новошарипово	59	26	33	44,1	55,9
деревня Старошарипово	126	61	65	48,4	51,6
деревня Черкасы	-	-	-	-	-
Сельское поселение Чуюнчинский сельсовет	1173	555	618	47,3	52,7
село Чуюнчи	475	220	255	46,3	53,7
деревня Алга	88	39	49	44,3	55,7
село Чуюнчи-Николаевка	558	274	284	49,1	50,9
деревня Яскаин	52	22	30	42,3	57,7
Сельское поселение Шестаевский сельсовет	722	361	361	50,0	50,0
село Шестаево	154	80	74	51,9	48,1

Продолжение

	Мужчины и женщины	Мужчины	Женщины	В общей численности населения, процентов	
				мужчины	женщины
деревня Ивангород	377	177	200	46,9	53,1
село Политотдел	191	104	87	54,5	45,5
деревня Такмак	-	-	-	-	-
Муниципальный район Дуванский район	31068	14860	16208	47,8	52,2
Сельское поселение Месягутовский сельсовет	11819	5394	6425	45,6	54,4
село Месягутово	10883	4935	5948	45,3	54,7
деревня Абдрашитово	402	195	207	48,5	51,5
деревня Новохалилово	156	77	79	49,4	50,6
село Старохалилово	378	187	191	49,5	50,5
Сельское поселение Ариевский сельсовет	1296	613	683	47,3	52,7
село Ариево	385	187	198	48,6	51,4
деревня Верхнее Абсалямово	103	45	58	43,7	56,3
деревня Каракулево	357	162	195	45,4	54,6
деревня Маржангулово	231	112	119	48,5	51,5
деревня Мулькатово	207	100	107	48,3	51,7
деревня Нижнее Абсалямово	13	7	6	53,8	46,2
Сельское поселение Вознесенский сельсовет	2365	1132	1233	47,9	52,1
село Вознесенка	1217	581	636	47,7	52,3
село Тастуба	1148	551	597	48,0	52,0
Сельское поселение Дуванский сельсовет	4459	2327	2132	52,2	47,8
село Дуван	3669	1897	1772	51,7	48,3
деревня Бурцевка	39	24	15	61,5	38,5
село Калмаш	131	66	65	50,4	49,6
деревня Комсомольский	52	25	27	48,1	51,9
село Кутрасовка	16	10	6	62,5	37,5
деревня Октябрьский	220	116	104	52,7	47,3
деревня Потаповка	48	26	22	54,2	45,8
село Сафоновка	42	28	14	66,7	33,3
деревня Чертан	242	135	107	55,8	44,2
Сельское поселение Заимкинский сельсовет	634	318	316	50,2	49,8
село Заимка	220	106	114	48,2	51,8
деревня Матавла	101	52	49	51,5	48,5
деревня Усть-Аяз	227	112	115	49,3	50,7
деревня Усть-Югуз	86	48	38	55,8	44,2
Сельское поселение Лемазинский сельсовет	531	274	257	51,6	48,4
село Лемазы	531	274	257	51,6	48,4
деревня Трапезниковка	-	-	-	-	-

Продолжение

	Мужчины и женщины	Мужчины	Женщины	В общей численности населения, процентов	
				мужчины	женщины
Сельское поселение Метелинский сельсовет	1092	524	568	48,0	52,0
село Метели	1080	517	563	47,9	52,1
деревня Гладких	12	7	5	58,3	41,7
Сельское поселение Михайловский сельсовет	1392	658	734	47,3	52,7
село Михайловка	994	468	526	47,1	52,9
село Ежовка	8	4	4	50,0	50,0
деревня Игнашкино	4	4	-	100,0	-
село Кошелевка	3	2	1	66,7	33,3
село Митрофановка	207	99	108	47,8	52,2
деревня Новомихайловка	176	81	95	46,0	54,0
деревня Пичугино	-	-	-	-	-
Сельское поселение Рухтинский сельсовет	1458	705	753	48,4	51,6
село Рухтино	676	329	347	48,7	51,3
село Анзяк	382	190	192	49,7	50,3
деревня Кадырово	400	186	214	46,5	53,5
Сельское поселение Сальевский сельсовет	871	416	455	47,8	52,2
село Сальевка	871	416	455	47,8	52,2
Сельское поселение Сикиязский сельсовет	1510	733	777	48,5	51,5
село Сикияз	773	379	394	49,0	51,0
село Озеро	629	298	331	47,4	52,6
деревня Победа	20	12	8	60,0	40,0
деревня Семериковка	88	44	44	50,0	50,0
Сельское поселение Улькундинский сельсовет	1340	641	699	47,8	52,2
село Улькунды	1255	601	654	47,9	52,1
деревня Елантуб	85	40	45	47,1	52,9
Сельское поселение Ярославский сельсовет	2301	1125	1176	48,9	51,1
село Ярославка	2301	1125	1176	48,9	51,1
Муниципальный район Дюртюлинский район	64426	31033	33393	48,2	51,8
Городское поселение г. Дюртюли	31725	15244	16481	48,1	51,9
Городское население г. Дюртюли	31274	15037	16237	48,1	51,9
Сельское население деревня Аргамак	451	207	244	45,9	54,1
Сельские поселения	32701	15789	16912	48,3	51,7
Сельское поселение Ангасяковский сельсовет	2097	1004	1093	47,9	52,1
село Ангасяк	1850	897	953	48,5	51,5
деревня Веялочная	189	80	109	42,3	57,7

Продолжение

	Мужчины и женщины	Мужчины	Женщины	В общей численности населения, процентов	
				мужчины	женщины
деревня Тарасовка	55	26	29	47,3	52,7
деревня Уяды	3	1	2	33,3	66,7
Сельское поселение Асяновский сельсовет	1840	856	984	46,5	53,5
село Асяново	1479	701	778	47,4	52,6
деревня Верхнекаргино	36	14	22	38,9	61,1
деревня Назिताмак	137	66	71	48,2	51,8
село Нижнекаргино	188	75	113	39,9	60,1
Сельское поселение Исмаиловский сельсовет	3367	1608	1759	47,8	52,2
село Исмаилово	2081	991	1090	47,6	52,4
деревня Верхнеалькашево	109	57	52	52,3	47,7
деревня Зитембях	195	96	99	49,2	50,8
деревня Кучергич	67	34	33	50,7	49,3
деревня Нижнеалькашево	145	72	73	49,7	50,3
деревня Сикаликуль	170	70	100	41,2	58,8
деревня Старобалтачево	128	59	69	46,1	53,9
село Чишма	472	229	243	48,5	51,5
Сельское поселение Куккуяновский сельсовет	1586	770	816	48,5	51,5
село Куккуяново	708	353	355	49,9	50,1
село Ивачево	541	266	275	49,2	50,8
деревня Маньязыбаш	30	13	17	43,3	56,7
деревня Новый Урал	28	13	15	46,4	53,6
деревня Урман-Асты	279	125	154	44,8	55,2
Сельское поселение Маядыковский сельсовет	2348	1172	1176	49,9	50,1
село Маядык	602	290	312	48,2	51,8
деревня Атачево	8	5	3	62,5	37,5
деревня Баргызбаш	125	65	60	52,0	48,0
село Искуш	202	103	99	51,0	49,0
село Миништы	561	278	283	49,6	50,4
деревня Покровка	-	-	-	-	-
село Старокангышево	363	179	184	49,3	50,7
деревня Таш-Елга	51	26	25	51,0	49,0
деревня Успеновка	10	6	4	60,0	40,0
село Ярмино	426	220	206	51,6	48,4
Сельское поселение Московский сельсовет	2242	1112	1130	49,6	50,4
село Москово	1879	948	931	50,5	49,5
село Имай-Утарово	325	147	178	45,2	54,8
деревня Тамаково	38	17	21	44,7	55,3
Сельское поселение Семилетовский сельсовет	5787	2691	3096	46,5	53,5
село Семилетка	3977	1830	2147	46,0	54,0

Продолжение

	Мужчины и женщины	Мужчины	Женщины	В общей численности населения, процентов	
				мужчины	женщины
село Каралачук	528	255	273	48,3	51,7
село Нижнеаташево	521	246	275	47,2	52,8
село Нижнеманчарово	549	254	295	46,3	53,7
деревня Таштау	212	106	106	50,0	50,0
Сельское поселение Старобаишевский сельсовет	1385	741	644	53,5	46,5
село Старобаишево	631	325	306	51,5	48,5
деревня Гулюково	181	81	100	44,8	55,2
деревня Ильдус	41	20	21	48,8	51,2
деревня Новоуртаево	136	72	64	52,9	47,1
село Староуртаево	396	243	153	61,4	38,6
Сельское поселение Староянтузовский сельсовет	2199	1052	1147	47,8	52,2
село Староянтузово	586	282	304	48,1	51,9
село Аканеево	283	127	156	44,9	55,1
село Байгильды	378	185	193	48,9	51,1
деревня Бишнарат	15	9	6	60,0	40,0
деревня Ельдяк	46	21	25	45,7	54,3
деревня Казы-Ельдяк	273	128	145	46,9	53,1
деревня Каишево	197	100	97	50,8	49,2
деревня Новоишметово	79	36	43	45,6	54,4
деревня Сабанаево	155	76	79	49,0	51,0
деревня Турбек	187	88	99	47,1	52,9
Сельское поселение Суккуловский сельсовет	1633	775	858	47,5	52,5
село Суккулово	825	383	442	46,4	53,6
деревня Атсуярово	118	58	60	49,2	50,8
деревня Мамадалево	183	84	99	45,9	54,1
деревня Уткинеево	143	62	81	43,4	56,6
село Юкаликулево	364	188	176	51,6	48,4
Сельское поселение Таймурзинский сельсовет	928	444	484	47,8	52,2
село Таймурзино	661	327	334	49,5	50,5
деревня Салпарово	85	34	51	40,0	60,0
деревня Султанбеково	182	83	99	45,6	54,4
Сельское поселение Такарликовский сельсовет	4033	1978	2055	49,0	51,0
село Иванаево	1584	793	791	50,1	49,9
деревня Венеция	76	38	38	50,0	50,0
село Гублюкучуково	392	200	192	51,0	49,0
село Кушулево	407	194	213	47,7	52,3
деревня Куязбаш	-	-	-	-	-
село Новобиктово	553	263	290	47,6	52,4
село Старосултанбеково	576	270	306	46,9	53,1

Продолжение

	Мужчины и женщины	Мужчины	Женщины	В общей численности населения, процентов	
				мужчины	женщины
село Такарликово	255	125	130	49,0	51,0
деревня Юкаликуль	100	52	48	52,0	48,0
деревня Юнтияк	90	43	47	47,8	52,2
Сельское поселение Учпилинский сельсовет	1892	925	967	48,9	51,1
село Учпили	457	227	230	49,7	50,3
деревня Аюкашево	200	99	101	49,5	50,5
деревня Баргата	111	51	60	45,9	54,1
деревня Зейлево	176	88	88	50,0	50,0
село Казакларово	223	113	110	50,7	49,3
деревня Киргизки	75	36	39	48,0	52,0
деревня Малобишкуразово	55	23	32	41,8	58,2
деревня Новобадраково	26	11	15	42,3	57,7
село Новокангышево	423	205	218	48,5	51,5
деревня Сергеевка	4	3	1	75,0	25,0
деревня Таубаш-Бадраково	142	69	73	48,6	51,4
Сельское поселение Черлаковский сельсовет	1364	661	703	48,5	51,5
село Черлак	584	293	291	50,2	49,8
деревня Аргыш	112	53	59	47,3	52,7
село Юсупово	668	315	353	47,2	52,8
Муниципальный район Ермакеевский район	17162	8232	8930	48,0	52,0
Сельское поселение Ермакеевский сельсовет	4754	2249	2505	47,3	52,7
село Ермакеево	3937	1873	2064	47,6	52,4
село Абдулкаримово	478	220	258	46,0	54,0
село Васильевка	7	4	3	57,1	42,9
село Семено-Макарово	332	152	180	45,8	54,2
Сельское поселение Бекетовский сельсовет	1224	601	623	49,1	50,9
село Бекетово	477	228	249	47,8	52,2
село Городецкое	153	74	79	48,4	51,6
село Кожай-Максимово	6	4	2	66,7	33,3
село Новотураево	269	140	129	52,0	48,0
село Новый	313	151	162	48,2	51,8
деревня Сысоевка	1	1	-	100,0	-
деревня Хорошовка	5	3	2	60,0	40,0
Сельское поселение Восьмомартовский сельсовет	1129	547	582	48,4	51,6
село им. 8 Марта	778	380	398	48,8	51,2
село Знаменка	45	19	26	42,2	57,8
село Новошахово	262	126	136	48,1	51,9
деревня Талды-Булак	44	22	22	50,0	50,0

Продолжение

	Мужчины и женщины	Мужчины	Женщины	В общей численности населения, процентов	
				мужчины	женщины
Сельское поселение Кызыл-Ярский сельсовет	651	303	348	46,5	53,5
село Суерметово	166	73	93	44,0	56,0
село Кулбаево	339	160	179	47,2	52,8
деревня Кушкаран	74	34	40	45,9	54,1
село Кызыл-Яр	72	36	36	50,0	50,0
Сельское поселение Нижнеулу-Елгинский сельсовет	779	379	400	48,7	51,3
село Нижнеулу-Елга	335	166	169	49,6	50,4
село Большезингереево	188	97	91	51,6	48,4
село Верхнеулу-Елга	182	86	96	47,3	52,7
деревня Новониколаевка	74	30	44	40,5	59,5
Сельское поселение Рятамакский сельсовет	776	365	411	47,0	53,0
село Рятамак	776	365	411	47,0	53,0
Сельское поселение Спартакский сельсовет	1241	579	662	46,7	53,3
село Спартак	924	426	498	46,1	53,9
деревня Ляхово	12	7	5	58,3	41,7
деревня Новоеркеево	85	42	43	49,4	50,6
село Пионерский	220	104	116	47,3	52,7
Сельское поселение Среднекарамалинский сельсовет	739	344	395	46,5	53,5
село Средние Карамалы	403	195	208	48,4	51,6
село Нижние Карамалы	336	149	187	44,3	55,7
Сельское поселение Старосуллинский сельсовет	632	308	324	48,7	51,3
село Старые Сулли	342	175	167	51,2	48,8
село Новые Сулли	290	133	157	45,9	54,1
Сельское поселение Старотураевский сельсовет	1001	470	531	47,0	53,0
село Старотураево	771	370	401	48,0	52,0
село Абдулово	230	100	130	43,5	56,5
Сельское поселение Суккуловский сельсовет	1930	961	969	49,8	50,2
село Суккулово	777	384	393	49,4	50,6
деревня Богородский	78	37	41	47,4	52,6
село Елань-Чишма	438	214	224	48,9	51,1
деревня Калиновка	67	36	31	53,7	46,3
деревня Князевка	59	31	28	52,5	47,5
село Купченеево	445	231	214	51,9	48,1
деревня Михайловка	36	13	23	36,1	63,9
деревня Никитинка	6	3	3	50,0	50,0
деревня Райманово	24	12	12	50,0	50,0

Продолжение

	Мужчины и женщины	Мужчины	Женщины	В общей численности населения, процентов	
				мужчины	женщины
Сельское поселение Тарказинский сельсовет	1324	655	669	49,5	50,5
село Тарказы	731	355	376	48,6	51,4
село Атамкуль	104	52	52	50,0	50,0
деревня Ик	31	18	13	58,1	41,9
село Исламбахты	446	225	221	50,4	49,6
деревня Чулпан	12	5	7	41,7	58,3
Сельское поселение Усман-Ташлинский сельсовет	982	471	511	48,0	52,0
село Усман-Ташлы	541	262	279	48,4	51,6
деревня Аксаково	22	11	11	50,0	50,0
село Старошахово	419	198	221	47,3	52,7
Муниципальный район Зиянчуринский район	27626	13402	14224	48,5	51,5
Сельское поселение Исянгуловский сельсовет	8392	3938	4454	46,9	53,1
село Исянгулово	7418	3443	3975	46,4	53,6
деревня Аютово	129	64	65	49,6	50,4
село Новопавловка	649	335	314	51,6	48,4
деревня Янги-Юл	196	96	100	49,0	51,0
Сельское поселение Абзановский сельсовет	2211	1079	1132	48,8	51,2
село Абзаново	882	427	455	48,4	51,6
деревня Алибаево	140	75	65	53,6	46,4
деревня Башкирская Чумаза	404	195	209	48,3	51,7
деревня Иткулово	383	185	198	48,3	51,7
деревня Мухамедьяново	146	76	70	52,1	47,9
деревня Ниязгулово	119	58	61	48,7	51,3
деревня Юлдыбаево	137	63	74	46,0	54,0
Сельское поселение Абуляисовский сельсовет	682	336	346	49,3	50,7
деревня Малиновка	345	163	182	47,2	52,8
деревня Абуляисово	265	133	132	50,2	49,8
деревня Бужан	72	40	32	55,6	44,4
Сельское поселение Баишевский сельсовет	1266	634	632	50,1	49,9
деревня Баишево	431	202	229	46,9	53,1
деревня Агурда	89	42	47	47,2	52,8
деревня Акдавлетово	84	45	39	53,6	46,4
деревня Биштиряк	197	104	93	52,8	47,2
деревня Ильмаля	205	106	99	51,7	48,3
деревня Новокасартский	6	4	2	66,7	33,3
деревня Новомихайловский	11	5	6	45,5	54,5
деревня Сагитово	243	126	117	51,9	48,1

Продолжение

	Мужчины и женщины	Мужчины	Женщины	В общей численности населения, процентов	
				мужчины	женщины
Сельское поселение Байдавлетовский сельсовет	1105	554	551	50,1	49,9
деревня Серегулово	306	145	161	47,4	52,6
село Байдавлетово	207	112	95	54,1	45,9
деревня Ибраево	479	243	236	50,7	49,3
деревня Сазала	93	45	48	48,4	51,6
деревня Сулейманово	20	9	11	45,0	55,0
Сельское поселение Бикбауский сельсовет	899	464	435	51,6	48,4
деревня Трушино	221	109	112	49,3	50,7
село Бикбау	199	105	94	52,8	47,2
деревня Верхняя Бикберда	191	102	89	53,4	46,6
деревня Карадыган	20	9	11	45,0	55,0
деревня Нижняя Бикберда	268	139	129	51,9	48,1
Сельское поселение Казанбулакский сельсовет	1586	746	840	47,0	53,0
деревня Идельбаково	1283	596	687	46,5	53,5
деревня Казанка	303	150	153	49,5	50,5
Сельское поселение Муйнакский сельсовет	1609	827	782	51,4	48,6
деревня Верхний Муйнак	490	245	245	50,0	50,0
деревня Габбасово	118	61	57	51,7	48,3
деревня Мазитово	212	108	104	50,9	49,1
деревня Нижний Муйнак	73	38	35	52,1	47,9
деревня Нижняя Акберда	127	65	62	51,2	48,8
деревня Средний Муйнак	176	93	83	52,8	47,2
деревня Умбетово	413	217	196	52,5	47,5
Сельское поселение Новопетровский сельсовет	1501	727	774	48,4	51,6
деревня Новопетровское	615	304	311	49,4	50,6
деревня Башкирская Ургинка	866	414	452	47,8	52,2
деревня Русская Ургинка	20	9	11	45,0	55,0
Сельское поселение Новочебенкинский сельсовет	1791	886	905	49,5	50,5
село Ишемгул	671	352	319	52,5	47,5
деревня Калимуллино	74	38	36	51,4	48,6
деревня Кузебеково	157	78	79	49,7	50,3
деревня Назарово	69	34	35	49,3	50,7
деревня Новониколаевка	227	115	112	50,7	49,3
село Новые Чебенки	593	269	324	45,4	54,6
Сельское поселение Сакмарский сельсовет	829	416	413	50,2	49,8
село Арсеново	560	279	281	49,8	50,2
деревня Тирыкле	75	38	37	50,7	49,3

Продолжение

	Мужчины и женщины	Мужчины	Женщины	В общей численности населения, процентов	
				мужчины	женщины
деревня фермы N3 Сакмарского совхоза	194	99	95	51,0	49,0
Сельское поселение Суренский сельсовет	1462	706	756	48,3	51,7
село Кугарчи	856	402	454	47,0	53,0
деревня Богдановка	29	15	14	51,7	48,3
деревня Каргала	186	91	95	48,9	51,1
деревня Кинзябулатово	183	85	98	46,4	53,6
деревня Малый Муйнак	96	52	44	54,2	45,8
деревня Худабандино	112	61	51	54,5	45,5
Сельское поселение Тазларовский сельсовет	1404	654	750	46,6	53,4
село Тазларово	1119	522	597	46,6	53,4
деревня Биккужа	85	39	46	45,9	54,1
деревня Верхний Сарабиль	22	6	16	27,3	72,7
деревня Ивановка	3	1	2	33,3	66,7
деревня Луч	64	34	30	53,1	46,9
деревня Малое Байдавлетово	15	7	8	46,7	53,3
деревня Нижний Сарабиль	96	45	51	46,9	53,1
Сельское поселение Утягуловский сельсовет	1324	664	660	50,2	49,8
деревня Утягулово	478	232	246	48,5	51,5
деревня Идяш	613	308	305	50,2	49,8
деревня Лукьяновский	50	29	21	58,0	42,0
деревня Юнаево	183	95	88	51,9	48,1
Сельское поселение Яныбаевский сельсовет	1565	771	794	49,3	50,7
деревня Яныбаево	592	290	302	49,0	51,0
деревня Башкирский Бармак	95	48	47	50,5	49,5
деревня Верхнее Мамбетшино	265	143	122	54,0	46,0
хутор Георгиевский	3	2	1	66,7	33,3
хутор Калининский	17	6	11	35,3	64,7
деревня Кужанак	420	194	226	46,2	53,8
деревня Кызылярово	98	50	48	51,0	49,0
деревня Нижнее Мамбетшино	75	38	37	50,7	49,3
Муниципальный район Зилаирский район	16590	8052	8538	48,5	51,5
Сельское поселение Зилаирский сельсовет	5989	2833	3156	47,3	52,7
село Зилаир	5585	2641	2944	47,3	52,7
деревня Анновка	132	61	71	46,2	53,8
хутор Благовещенский	-	-	-	-	-
деревня Васильевка	66	29	37	43,9	56,1
хутор Владимиро-Николаевский	27	14	13	51,9	48,1
хутор Новопрображенский	23	9	14	39,1	60,9
село Петровка	147	74	73	50,3	49,7

Продолжение

	Мужчины и женщины	Мужчины	Женщины	В общей численности населения, процентов	
				мужчины	женщины
хутор Талиха	9	5	4	55,6	44,4
Сельское поселение Бердяшский сельсовет	598	289	309	48,3	51,7
село Бердяш	450	217	233	48,2	51,8
деревня Верхняя Казарма	12	6	6	50,0	50,0
село Новоалександровка	119	56	63	47,1	52,9
деревня Сосновка	17	10	7	58,8	41,2
Сельское поселение Верхнегалеевский сельсовет	610	297	313	48,7	51,3
деревня Верхнегалеево	99	49	50	49,5	50,5
деревня Аралбаево	1	1	-	100,0	-
деревня Байгужино	253	126	127	49,8	50,2
деревня Бикъян	29	11	18	37,9	62,1
деревня Нижнегалеево	2	-	2	-	100,0
деревня Сидоровка	226	110	116	48,7	51,3
Сельское поселение Дмитриевский сельсовет	595	296	299	49,7	50,3
деревня Дмитриевка	224	114	110	50,9	49,1
хутор Картлазма	34	19	15	55,9	44,1
хутор Мучетьбар	70	32	38	45,7	54,3
деревня Мяткися	-	-	-	-	-
хутор Новопокровский	65	30	35	46,2	53,8
хутор Саратовский	65	30	35	46,2	53,8
село Чуюнчи-Чупаново	137	71	66	51,8	48,2
Сельское поселение Ивано-Кувалатский сельсовет	593	287	306	48,4	51,6
село Ивано-Кувалат	430	205	225	47,7	52,3
село Бердяш Русский	13	6	7	46,2	53,8
хутор Красный Кушак	10	5	5	50,0	50,0
хутор Надеждинский	140	71	69	50,7	49,3
Сельское поселение Кананикольский сельсовет	1085	500	585	46,1	53,9
село Кананикольское	805	365	440	45,3	54,7
деревня Березовка	77	35	42	45,5	54,5
деревня Шанский	203	100	103	49,3	50,7
Сельское поселение Кanzaфаровский сельсовет	612	301	311	49,2	50,8
деревня Юмагужино	380	196	184	51,6	48,4
деревня Кanzaфарово	45	18	27	40,0	60,0
деревня Новоякупово	26	11	15	42,3	57,7
деревня Саляхово	161	76	85	47,2	52,8
Сельское поселение Кашкаровский сельсовет	759	383	376	50,5	49,5
село Кашкарово	416	212	204	51,0	49,0
деревня Ижбулды	77	38	39	49,4	50,6

Продолжение

	Мужчины и женщины	Мужчины	Женщины	В общей численности населения, процентов	
				мужчины	женщины
село Искужино	183	84	99	45,9	54,1
деревня Максютново	83	49	34	59,0	41,0
Сельское поселение Матраевский сельсовет	1581	778	803	49,2	50,8
село Матраево	940	452	488	48,1	51,9
деревня Балапан	119	63	56	52,9	47,1
деревня Верхнесалимово	174	83	91	47,7	52,3
деревня Камыш-Узяк	3	2	1	66,7	33,3
деревня Староякупово	50	23	27	46,0	54,0
деревня Суртан-Узяк	59	33	26	55,9	44,1
деревня Япарсаз	236	122	114	51,7	48,3
Сельское поселение Сабыровский сельсовет	801	423	378	52,8	47,2
село Сабырово	527	286	241	54,3	45,7
деревня Ашкадарово	169	83	86	49,1	50,9
деревня Кадырша	105	54	51	51,4	48,6
Сельское поселение Уркасский сельсовет	350	171	179	48,9	51,1
деревня Кызлар-Бирган	350	171	179	48,9	51,1
Сельское поселение Юлдыбаевский сельсовет	2034	1010	1024	49,7	50,3
село Юлдыбаево	1650	822	828	49,8	50,2
хутор Вознесенский	17	11	6	64,7	35,3
село Воскресенское	159	75	84	47,2	52,8
деревня Малоюлдыбаево	208	102	106	49,0	51,0
Сельское поселение Ямансазский сельсовет	983	484	499	49,2	50,8
село Ямансаз	733	359	374	49,0	51,0
деревня Султантимирово	250	125	125	50,0	50,0
Муниципальный район Иглинский район	49675	23959	25716	48,2	51,8
Сельское поселение Иглинский сельсовет	17366	8226	9140	47,4	52,6
село Иглино	16811	7958	8853	47,3	52,7
деревня Еленинский	13	8	5	61,5	38,5
деревня Красный Ключ	54	24	30	44,4	55,6
деревня Петрово-Федоровка	17	7	10	41,2	58,8
деревня Ягодная	471	229	242	48,6	51,4
Сельское поселение Акбердинский сельсовет	1770	881	889	49,8	50,2
село Акбердино	1009	495	514	49,1	50,9
деревня Белорецк	46	21	25	45,7	54,3
деревня Блохино	41	16	25	39,0	61,0
село Карамалы	381	203	178	53,3	46,7
деревня Резово	28	15	13	53,6	46,4
деревня Урунда	192	93	99	48,4	51,6

Продолжение

	Мужчины и женщины	Мужчины	Женщины	В общей численности населения, процентов	
				мужчины	женщины
деревня Шипово	73	38	35	52,1	47,9
Сельское поселение Ауструмский сельсовет	1083	539	544	49,8	50,2
село Ауструм	535	261	274	48,8	51,2
деревня Богдановское	28	14	14	50,0	50,0
деревня Вознесенка	4	2	2	50,0	50,0
деревня Заветы Ильича	17	10	7	58,8	41,2
деревня Искра	124	61	63	49,2	50,8
деревня Калининский	37	17	20	45,9	54,1
деревня Ленинский	3	3	-	100,0	-
деревня Преображенка	15	9	6	60,0	40,0
деревня Пятилетка	238	128	110	53,8	46,2
село Симское	82	34	48	41,5	58,5
Сельское поселение Балтийский сельсовет	1477	733	744	49,6	50,4
село Балтика	719	356	363	49,5	50,5
деревня Буденновский	192	89	103	46,4	53,6
деревня Загорское	48	22	26	45,8	54,2
деревня Ленинское	268	135	133	50,4	49,6
деревня Субакаево	250	131	119	52,4	47,6
Сельское поселение Ивано-Казанский сельсовет	766	416	350	54,3	45,7
село Ивано-Казанка	421	222	199	52,7	47,3
деревня Асканыш	46	36	10	78,3	21,7
деревня Братский	10	6	4	60,0	40,0
деревня Поступалово	70	40	30	57,1	42,9
деревня Преображенская	80	38	42	47,5	52,5
деревня Родники	84	45	39	53,6	46,4
деревня Слутка	45	24	21	53,3	46,7
деревня Шеланы	10	5	5	50,0	50,0
Сельское поселение Калтымановский сельсовет	2332	1131	1201	48,5	51,5
село Калтыманово	530	250	280	47,2	52,8
село Алаторка	718	348	370	48,5	51,5
деревня Баранцево	85	43	42	50,6	49,4
деревня Верный	91	48	43	52,7	47,3
деревня Калининское	9	5	4	55,6	44,4
деревня Кировское	62	30	32	48,4	51,6
деревня Новая Березовка	94	41	53	43,6	56,4
деревня Пушкинское	202	98	104	48,5	51,5
деревня Тауш	23	10	13	43,5	56,5
деревня Фрунзе	163	90	73	55,2	44,8
деревня Шакша	290	139	151	47,9	52,1
деревня Ясная Поляна	65	29	36	44,6	55,4

Продолжение

	Мужчины и женщины	Мужчины	Женщины	В общей численности населения, процентов	
				мужчины	женщины
Сельское поселение Кальтовский сельсовет	1354	671	683	49,6	50,4
село Кальтовка	714	339	375	47,5	52,5
деревня Балажи	215	108	107	50,2	49,8
деревня Ворошиловское	32	16	16	50,0	50,0
деревня Коммунар	19	11	8	57,9	42,1
деревня Кузнецовка	58	35	23	60,3	39,7
деревня Ленинское	10	6	4	60,0	40,0
деревня Мамаевка	-	-	-	-	-
деревня Новосимское	7	4	3	57,1	42,9
деревня Ольгинское	46	26	20	56,5	43,5
деревня Первомайское	76	36	40	47,4	52,6
деревня Петровское	15	7	8	46,7	53,3
деревня Чкаловское	134	68	66	50,7	49,3
деревня Юремис-Надеждинское	28	15	13	53,6	46,4
Сельское поселение Красновоходский сельсовет	2480	1168	1312	47,1	52,9
село Красный Восход	842	390	452	46,3	53,7
деревня Ашинский	121	56	65	46,3	53,7
деревня Веселый	12	6	6	50,0	50,0
село Казаяк	878	414	464	47,2	52,8
деревня Казаяк-Хуснуллино	53	24	29	45,3	54,7
деревня Красный Яр	66	25	41	37,9	62,1
деревня Малая Ашинка	2	1	1	50,0	50,0
деревня Михайловка	211	100	111	47,4	52,6
деревня Новобакаево	38	20	18	52,6	47,4
деревня Орловка	90	51	39	56,7	43,3
деревня Рассвет	14	6	8	42,9	57,1
деревня Тюлько-Тамак	101	46	55	45,5	54,5
деревня Устюговка	38	22	16	57,9	42,1
деревня Черный Ключ	14	7	7	50,0	50,0
Сельское поселение Кудеевский сельсовет	3091	1399	1692	45,3	54,7
село Кудеевский	3091	1399	1692	45,3	54,7
Сельское поселение Лемезинский сельсовет	1143	596	547	52,1	47,9
село Нижние Лемезы	707	378	329	53,5	46,5
село Манагора	46	25	21	54,3	45,7
село Тау	174	85	89	48,9	51,1
деревня Ташлы-Елга	23	13	10	56,5	43,5
деревня Улу-Елан	18	9	9	50,0	50,0
деревня Улу-Карамалы	175	86	89	49,1	50,9
Сельское поселение Майский сельсовет	545	268	277	49,2	50,8
село Майский	356	174	182	48,9	51,1

Продолжение

	Мужчины и женщины	Мужчины	Женщины	В общей численности населения, процентов	
				мужчины	женщины
деревня Амирово	26	14	12	53,8	46,2
деревня Новоуфимск	22	11	11	50,0	50,0
деревня Подольский	23	11	12	47,8	52,2
деревня Расмикеево	118	58	60	49,2	50,8
деревня Суражский	-	-	-	-	-
Сельское поселение Надеждинский сельсовет	598	293	305	49,0	51,0
село Пятилетка	210	104	106	49,5	50,5
деревня Булан-Турган	60	34	26	56,7	43,3
деревня Новый	31	12	19	38,7	61,3
деревня Октябрьский	100	50	50	50,0	50,0
деревня Социалистический	46	22	24	47,8	52,2
деревня Старая Кудеевка	34	19	15	55,9	44,1
деревня Тикеево	117	52	65	44,4	55,6
Сельское поселение Охлебининский сельсовет	1092	517	575	47,3	52,7
село Охлебинино	924	438	486	47,4	52,6
деревня Мончазы	168	79	89	47,0	53,0
Сельское поселение Тавтимановский сельсовет	2830	1385	1445	48,9	51,1
село Тавтиманово	2219	1064	1155	47,9	52,1
деревня Авангард	67	39	28	58,2	41,8
деревня Ключевское	90	41	49	45,6	54,4
деревня Кушкуль	33	18	15	54,5	45,5
деревня Новотроицкое	63	36	27	57,1	42,9
деревня Октябрьское	164	80	84	48,8	51,2
деревня Покровка	143	79	64	55,2	44,8
деревня Спасское	11	7	4	63,6	36,4
деревня Урожай	40	21	19	52,5	47,5
Сельское поселение Турбаслинский сельсовет	768	388	380	50,5	49,5
село Турбаслы	419	214	205	51,1	48,9
деревня Амитово	37	17	20	45,9	54,1
деревня Бибахтино	185	98	87	53,0	47,0
село Старый Юрмаш	127	59	68	46,5	53,5
Сельское поселение Уктеевский сельсовет	1634	812	822	49,7	50,3
село Минзитарово	514	237	277	46,1	53,9
село Кляшево	168	85	83	50,6	49,4
село Сарт-Лобово	423	224	199	53,0	47,0
деревня Старые Карашиды	132	67	65	50,8	49,2
село Уктеево	397	199	198	50,1	49,9
Сельское поселение Улу-Телякский сельсовет	3616	1753	1863	48,5	51,5
село Улу-Теляк	3408	1651	1757	48,4	51,6

Продолжение

	Мужчины и женщины	Мужчины	Женщины	В общей численности населения, процентов	
				мужчины	женщины
деревня Высокая	9	4	5	44,4	55,6
деревня Казаяк-Кутуш	41	23	18	56,1	43,9
деревня Кировский	72	33	39	45,8	54,2
деревня Кузнецовский	-	-	-	-	-
деревня Лемеза	24	12	12	50,0	50,0
деревня Фаткуллино	48	22	26	45,8	54,2
деревня Шуктеево	14	8	6	57,1	42,9
Сельское поселение Урманский сельсовет	2877	1403	1474	48,8	51,2
село Урман	2877	1403	1474	48,8	51,2
Сельское поселение Чуваш-Кубовский сельсовет	2853	1380	1473	48,4	51,6
село Чуваш-Кубово	1602	764	838	47,7	52,3
деревня Куршаки	219	94	125	42,9	57,1
село Новокубово	283	146	137	51,6	48,4
деревня Песчано-Лобово	110	58	52	52,7	47,3
село Старокубово	639	318	321	49,8	50,2
Муниципальный район Илишевский район	34654	16728	17926	48,3	51,7
Сельское поселение Яркеевский сельсовет	9710	4580	5130	47,2	52,8
село Верхнеяркеево	9710	4580	5130	47,2	52,8
Сельское поселение Аккузевский сельсовет	948	479	469	50,5	49,5
село Аккузево	492	255	237	51,8	48,2
деревня Калинино	38	19	19	50,0	50,0
деревня Кипчаково	123	59	64	48,0	52,0
деревня Князь-Елга	59	30	29	50,8	49,2
деревня Шамметово	236	116	120	49,2	50,8
Сельское поселение Андреевский сельсовет	1491	725	766	48,6	51,4
село Андреевка	896	416	480	46,4	53,6
деревня Аначево	324	157	167	48,5	51,5
деревня Вотский Менеуз	4	1	3	25,0	75,0
деревня Гремучий Ключ	64	44	20	68,8	31,2
деревня Марино	155	86	69	55,5	44,5
деревня Шидали	48	21	27	43,8	56,2
Сельское поселение Базитамакский сельсовет	1904	926	978	48,6	51,4
село Базитамак	666	337	329	50,6	49,4
деревня Буляк	-	-	-	-	-
деревня Кызыл-Юлдуз	85	39	46	45,9	54,1
деревня Малотазеево	46	20	26	43,5	56,5
деревня Мари-Менеуз	201	99	102	49,3	50,7
деревня Новонадырово	134	61	73	45,5	54,5

Продолжение

	Мужчины и женщины	Мужчины	Женщины	В общей численности населения, процентов	
				мужчины	женщины
деревня Старонадырово	89	45	44	50,6	49,4
деревня Татарский Менеуз	156	76	80	48,7	51,3
деревня Ташкичи	217	103	114	47,5	52,5
деревня Чуй-Атасево	310	146	164	47,1	52,9
Сельское поселение Бишкураевский сельсовет	1029	520	509	50,5	49,5
село Бишкураево	433	224	209	51,7	48,3
деревня Илякшиде	240	126	114	52,5	47,5
деревня Мало-Бишкураево	169	82	87	48,5	51,5
деревня Ташчишма	9	2	7	22,2	77,8
деревня Тюлиганово	178	86	92	48,3	51,7
Сельское поселение Дюмеевский сельсовет	1092	519	573	47,5	52,5
село Дюмеево	851	403	448	47,4	52,6
деревня База-Куяново	122	58	64	47,5	52,5
деревня Урняково	119	58	61	48,7	51,3
Сельское поселение Игметовский сельсовет	1125	525	600	46,7	53,3
село Игметово	296	140	156	47,3	52,7
деревня Абдуллино	285	138	147	48,4	51,6
село Буляк	20	8	12	40,0	60,0
село Верхнеманчарово	524	239	285	45,6	54,4
Сельское поселение Исаметовский сельсовет	1214	579	635	47,7	52,3
село Исаметово	728	341	387	46,8	53,2
деревня Зяйлево	181	91	90	50,3	49,7
деревня Тукай-Тамак	100	53	47	53,0	47,0
деревня Турачи	205	94	111	45,9	54,1
Сельское поселение Исанбаевский сельсовет	927	451	476	48,7	51,3
село Исанбаево	523	253	270	48,4	51,6
деревня Телекеево	316	153	163	48,4	51,6
деревня Улу-Ялан	88	45	43	51,1	48,9
Сельское поселение Итеевский сельсовет	1048	515	533	49,1	50,9
село Итеево	506	255	251	50,4	49,6
деревня Буралы	235	111	124	47,2	52,8
деревня Телепаново	307	149	158	48,5	51,5
Сельское поселение Ишкаровский сельсовет	1331	663	668	49,8	50,2
село Ишкарово	576	273	303	47,4	52,6
деревня Ашманово	15	9	6	60,0	40,0
деревня Кызыл-Байрак	62	33	29	53,2	46,8
село Лаяшты	460	242	218	52,6	47,4
деревня Саиткулово	218	106	112	48,6	51,4

Продолжение

	Мужчины и женщины	Мужчины	Женщины	В общей численности населения, процентов	
				мужчины	женщины
Сельское поселение Кадыровский сельсовет	1147	556	591	48,5	51,5
село Кадырово	754	360	394	47,7	52,3
деревня Кызыл-Куч	5	2	3	40,0	60,0
деревня Сынгряново	388	194	194	50,0	50,0
деревня Яна-Турмуш	-	-	-	-	-
Сельское поселение Карабашевский сельсовет	1421	684	737	48,1	51,9
село Карабашево	613	283	330	46,2	53,8
деревня Иштеряково	492	241	251	49,0	51,0
деревня Новокуктово	316	160	156	50,6	49,4
Сельское поселение Кужбахтинский сельсовет	1020	518	502	50,8	49,2
село Тазеево	518	275	243	53,1	46,9
деревня Восток	29	13	16	44,8	55,2
деревня Гремучий Ключ	101	44	57	43,6	56,4
село Кужбахты	372	186	186	50,0	50,0
Сельское поселение Новомедведевский сельсовет	1361	673	688	49,4	50,6
деревня Новомедведево	259	134	125	51,7	48,3
деревня Груздевка	233	120	113	51,5	48,5
деревня Красноярово	185	88	97	47,6	52,4
деревня Старобиктово	63	27	36	42,9	57,1
село Старокиргизово	439	215	224	49,0	51,0
деревня Старомедведево	-	-	-	-	-
деревня Уяндыково	182	89	93	48,9	51,1
Сельское поселение Рсаевский сельсовет	926	435	491	47,0	53,0
село Рсаево	926	435	491	47,0	53,0
Сельское поселение Старокуктовский сельсовет	955	470	485	49,2	50,8
село Старокуктово	669	329	340	49,2	50,8
деревня Ибрагим	132	59	73	44,7	55,3
деревня Красный Октябрь	154	82	72	53,2	46,8
Сельское поселение Сюльтинский сельсовет	645	313	332	48,5	51,5
село Сюльтино	339	164	175	48,4	51,6
деревня Лена	25	11	14	44,0	56,0
деревня Новоаташево	79	39	40	49,4	50,6
деревня Янтуганово	202	99	103	49,0	51,0
Сельское поселение Урметовский сельсовет	1069	508	561	47,5	52,5
село Урметово	654	315	339	48,2	51,8
село Тупеево	415	193	222	46,5	53,5

Продолжение

	Мужчины и женщины	Мужчины	Женщины	В общей численности населения, процентов	
				мужчины	женщины
Сельское поселение Черекулевский сельсовет	975	478	497	49,0	51,0
село Нижнечерекулево	573	270	303	47,1	52,9
деревня Верхнечерекулево	402	208	194	51,7	48,3
Сельское поселение Ябалаковский сельсовет	1435	692	743	48,2	51,8
село Ябалаково	359	164	195	45,7	54,3
деревня Верхнее Юлдашево	216	98	118	45,4	54,6
деревня Илишево	409	209	200	51,1	48,9
село Старотатышево	451	221	230	49,0	51,0
Сельское поселение Юнновский сельсовет	1881	919	962	48,9	51,1
деревня Ирмашево	10	4	6	40,0	60,0
деревня Каенлык	80	43	37	53,8	46,2
село Нижнеяркеево	977	470	507	48,1	51,9
село Юнны	814	402	412	49,4	50,6
Муниципальный район Ишимбайский район	91301	43078	48223	47,2	52,8
Городское поселение г. Ишимбай	66259	30829	35430	46,5	53,5
Сельские поселения	25042	12249	12793	48,9	51,1
Сельское поселение Арметовский сельсовет	972	465	507	47,8	52,2
село Нижнеарметово	590	277	313	46,9	53,1
деревня Верхнеарметово	382	188	194	49,2	50,8
Сельское поселение Байгузинский сельсовет	1854	901	953	48,6	51,4
село Кинзебулатово	1058	517	541	48,9	51,1
деревня Аникеевский	12	6	6	50,0	50,0
деревня Байгузино	504	240	264	47,6	52,4
деревня Большебаиково	52	23	29	44,2	55,8
хутор Кашалакбаш	58	27	31	46,6	53,4
деревня Кызыл-Юлдуз	22	13	9	59,1	40,9
деревня Малобаиково	148	75	73	50,7	49,3
Сельское поселение Верхоторский сельсовет	1092	527	565	48,3	51,7
село Верхотор	818	389	429	47,6	52,4
хутор Кузнецовский	98	46	52	46,9	53,1
село Ромадановка	176	92	84	52,3	47,7
Сельское поселение Иткуловский сельский	1880	947	933	50,4	49,6
село Верхнеиткулово	888	443	445	49,9	50,1
деревня Авангард	7	4	3	57,1	42,9
деревня Азнаево	278	141	137	50,7	49,3
деревня Асиялан	44	25	19	56,8	43,2
хутор Подлесный	10	6	4	60,0	40,0
село Татьянаовка	15	7	8	46,7	53,3

Продолжение

	Мужчины и женщины	Мужчины	Женщины	В общей численности населения, процентов	
				мужчины	женщины
деревня Уразбаево	638	321	317	50,3	49,7
Сельское поселение Ишеевский сельсовет	3379	1626	1753	48,1	51,9
село Ишеево	1000	477	523	47,7	52,3
село Ахмерово	984	489	495	49,7	50,3
деревня Восток	223	111	112	49,8	50,2
деревня Канакаево	776	365	411	47,0	53,0
деревня Карасевка	70	33	37	47,1	52,9
деревня Октябрь	91	40	51	44,0	56,0
деревня Урняк	119	58	61	48,7	51,3
деревня Янги-Аул	116	53	63	45,7	54,3
Сельское поселение Кузяновский сельсовет	955	482	473	50,5	49,5
село Кузяново	847	432	415	51,0	49,0
деревня Искисяково	68	31	37	45,6	54,4
деревня Кызыл Октябрь	40	19	21	47,5	52,5
деревня Рославка	-	-	-	-	-
Сельское поселение Кулгунинский сельсовет	1272	644	628	50,6	49,4
село Кулгунино	774	389	385	50,3	49,7
деревня Кабясово	38	21	17	55,3	44,7
деревня Калу-Айры	149	74	75	49,7	50,3
деревня Новосаитово	111	57	54	51,4	48,6
деревня Старосаитово	177	90	87	50,8	49,2
деревня Ялтаран	23	13	10	56,5	43,5
Сельское поселение Макаровский сельсовет	1633	829	804	50,8	49,2
село Макарово	1019	523	496	51,3	48,7
село Зигановка	139	67	72	48,2	51,8
деревня Ибраево	134	71	63	53,0	47,0
деревня Исякаево	251	125	126	49,8	50,2
деревня Подгорный	26	13	13	50,0	50,0
деревня Саргаево	64	30	34	46,9	53,1
Сельское поселение Петровский сельсовет	4827	2311	2516	47,9	52,1
село Петровское	2580	1239	1341	48,0	52,0
деревня Алмалы	73	31	42	42,5	57,5
деревня Арметрахимово	315	150	165	47,6	52,4
деревня Бердышла	212	101	111	47,6	52,4
село Васильевка	729	363	366	49,8	50,2
деревня Гумерово	379	185	194	48,8	51,2
деревня Ишимово	89	37	52	41,6	58,4
деревня Калмаково	24	11	13	45,8	54,2
деревня Павловка	40	18	22	45,0	55,0
хутор Солёный	1	1	-	100,0	-

Продолжение

	Муж чины и жен щины	Муж чины	Жен щины	В общей численности населения, процентов	
				мужчины	женщины
деревня Тимашевка	385	175	210	45,5	54,5
Сельское поселение Сайрановский сельсовет	2752	1332	1420	48,4	51,6
село Новоаптиково	1421	683	738	48,1	51,9
деревня Арларово	210	94	116	44,8	55,2
деревня Биксяново	513	250	263	48,7	51,3
деревня Маломаксютово	207	104	103	50,2	49,8
село Сайраново	339	168	171	49,6	50,4
деревня Хазиново	62	33	29	53,2	46,8
Сельское поселение Скворчихинский сельсовет	986	478	508	48,5	51,5
село Скворчиха	459	219	240	47,7	52,3
деревня Алакаево	119	49	70	41,2	58,8
село Кинзекеево	261	130	131	49,8	50,2
деревня Лесное	11	7	4	63,6	36,4
деревня Михайловка	3	2	1	66,7	33,3
деревня Новониколаевка	67	34	33	50,7	49,3
деревня Осиповка	21	11	10	52,4	47,6
хутор Слободка	12	8	4	66,7	33,3
хутор Торгаска	8	4	4	50,0	50,0
деревня Юлдашево	16	9	7	56,3	43,7
деревня Яшельтау	9	5	4	55,6	44,4
Сельское поселение Урман- Бишкадакский сельсовет	2444	1232	1212	50,4	49,6
село Урман-Бишкадак	613	298	315	48,6	51,4
деревня Аптиково	243	135	108	55,6	44,4
деревня Богдановка	6	3	3	50,0	50,0
деревня Карайганово	277	142	135	51,3	48,7
деревня Козловский	4	4	-	100,0	-
деревня Новогеоргиевка	116	60	56	51,7	48,3
деревня Новоивановка	51	30	21	58,8	41,2
село Салихово	584	289	295	49,5	50,5
деревня Шихан	11	8	3	72,7	27,3
деревня Яр-Бишкадак	539	263	276	48,8	51,2
Сельское поселение Янурусковский сельсовет	996	475	521	47,7	52,3
село Янурусово	748	355	393	47,5	52,5
деревня Екатериновка	21	9	12	42,9	57,1
деревня Кияуково	146	72	74	49,3	50,7
деревня Михайловка	26	14	12	53,8	46,2
хутор Янги-Юрт	55	25	30	45,5	54,5

Продолжение

	Мужчины и женщины	Мужчины	Женщины	В общей численности населения, процентов	
				мужчины	женщины
Муниципальный район Калтасинский район	26268	12761	13507	48,6	51,4
Сельское поселение Калтасинский сельсовет	5655	2665	2990	47,1	52,9
село Калтасы	4418	2028	2390	45,9	54,1
деревня Александровка	98	49	49	50,0	50,0
деревня Калмаш	503	262	241	52,1	47,9
деревня Новотокраново	43	19	24	44,2	55,8
деревня Сауляшбаш	21	11	10	52,4	47,6
деревня Старые Калтасы	518	270	248	52,1	47,9
деревня Ясная Поляна	54	26	28	48,1	51,9
Сельское поселение Амзибашевский сельсовет	757	373	384	49,3	50,7
деревня Амзибаш	417	205	212	49,2	50,8
деревня Кангулово	14	9	5	64,3	35,7
деревня Козлоялово	151	75	76	49,7	50,3
деревня Красный Яр	76	35	41	46,1	53,9
деревня Новый Амзибаш	11	6	5	54,5	45,5
деревня Чашкино	88	43	45	48,9	51,1
Сельское поселение Большекачаковский сельсовет	1446	725	721	50,1	49,9
деревня Большекачаково	510	252	258	49,4	50,6
деревня Качкентурай	259	129	130	49,8	50,2
деревня Кугарчино	178	86	92	48,3	51,7
деревня Кургак	186	98	88	52,7	47,3
деревня Малокачаково	279	146	133	52,3	47,7
деревня Наратово	34	14	20	41,2	58,8
Сельское поселение Калегинский сельсовет	906	447	459	49,3	50,7
деревня Калегино	311	151	160	48,6	51,4
деревня Акинеево	68	43	25	63,2	36,8
деревня Кояново	184	86	98	46,7	53,3
деревня Кушня	115	52	63	45,2	54,8
деревня Норкино	115	57	58	49,6	50,4
деревня Чилибеево	113	58	55	51,3	48,7
Сельское поселение Калмиябашевский сельсовет	1140	579	561	50,8	49,2
деревня Калмиябаш	351	174	177	49,6	50,4
деревня Бабаево	336	170	166	50,6	49,4
село Барьяза	53	27	26	50,9	49,1
деревня Василово	273	149	124	54,6	45,4
село Надеждино	66	30	36	45,5	54,5
деревня Султанаево	61	29	32	47,5	52,5

Продолжение

	Мужчины и женщины	Мужчины	Женщины	В общей численности населения, процентов	
				мужчины	женщины
Сельское поселение Кельтеевский сельсовет	2585	1245	1340	48,2	51,8
деревня Большой Кельтей	759	392	367	51,6	48,4
деревня Верхний Тыхтем	258	118	140	45,7	54,3
деревня Гареевка	15	6	9	40,0	60,0
деревня Графское	64	33	31	51,6	48,4
село Кутерем	1081	506	575	46,8	53,2
деревня Нижний Тыхтем	159	77	82	48,4	51,6
деревня Новый Ашит	58	30	28	51,7	48,3
деревня Родники	17	9	8	52,9	47,1
деревня Чумара	148	65	83	43,9	56,1
деревня Шарипово	26	9	17	34,6	65,4
Сельское поселение Краснохолмский сельсовет	9799	4748	5051	48,5	51,5
село Краснохолмский	8021	3824	4197	47,7	52,3
деревня Большекуразово	303	149	154	49,2	50,8
деревня Ваньшево	37	18	19	48,6	51,4
деревня Киебак	394	209	185	53,0	47,0
село Красный Холм	275	148	127	53,8	46,2
деревня Малокуразово	150	75	75	50,0	50,0
деревня Сазово	549	288	261	52,5	47,5
деревня Гынбахтино	70	37	33	52,9	47,1
Сельское поселение Нижнекачмашевский сельсовет	1009	481	528	47,7	52,3
деревня Нижний Качмаш	471	221	250	46,9	53,1
деревня Барсуково	12	5	7	41,7	58,3
деревня Буралы	34	15	19	44,1	55,9
деревня Верхний Качмаш	86	44	42	51,2	48,8
деревня Ильчибай	27	12	15	44,4	55,6
деревня Кокуш	284	142	142	50,0	50,0
деревня Новый Аткуль	68	25	43	36,8	63,2
деревня Средний Качмаш	27	17	10	63,0	37,0
Сельское поселение Новокильбахтинский сельсовет	1052	510	542	48,5	51,5
деревня Новокильбахтино	360	165	195	45,8	54,2
село Кучаш	252	112	140	44,4	55,6
деревня Куяново	57	28	29	49,1	50,9
деревня Марийский Бикшик	73	40	33	54,8	45,2
село Сосновка	-	-	-	-	-
деревня Старотураево	202	115	87	56,9	43,1
деревня Тат-Бикшик	73	31	42	42,5	57,5
деревня Тойкино	35	19	16	54,3	45,7
Сельское поселение Старояшевский сельсовет	850	430	420	50,6	49,4
деревня Старояшево	221	113	108	51,1	48,9

Продолжение

	Муж чины и жен щины	Муж чины	Жен щины	В общей численности населения, процентов	
				мужчины	женщины
село Актуганово	326	164	162	50,3	49,7
село Братовщина	51	31	20	60,8	39,2
деревня Новояшево	143	67	76	46,9	53,1
деревня Семенкино	109	55	54	50,5	49,5
Сельское поселение Тюльдинский сельсовет	1069	558	511	52,2	47,8
деревня Тюльди	273	135	138	49,5	50,5
деревня Большетуганеево	314	160	154	51,0	49,0
деревня Васильево	31	18	13	58,1	41,9
деревня Кульсайтово	-	-	-	-	-
село Кырпы	15	8	7	53,3	46,7
деревня Малотуганеево	-	-	-	-	-
деревня Новый Орьебаш	126	67	59	53,2	46,8
деревня Старый Орьебаш	297	162	135	54,5	45,5
деревня У-Ял	13	8	5	61,5	38,5
Муниципальный район Караидельский район	27945	13497	14448	48,3	51,7
Сельское поселение Караидельский сельсовет	7969	3751	4218	47,1	52,9
село Караидель	5980	2801	3179	46,8	53,2
село Абызово	905	423	482	46,7	53,3
деревня Давлятовка	27	11	16	40,7	59,3
деревня Зинатовка	2	1	1	50,0	50,0
деревня Нижние Балмазы	221	114	107	51,6	48,4
деревня Новоселка	24	13	11	54,2	45,8
деревня Средние Багазы	-	-	-	-	-
деревня Старые Багазы	496	228	268	46,0	54,0
деревня Уразбахты	101	52	49	51,5	48,5
деревня Чапаш	213	108	105	50,7	49,3
Сельское поселение Артакульский сельсовет	1144	580	564	50,7	49,3
село Артакуль	470	227	243	48,3	51,7
деревня Абуталипово	261	133	128	51,0	49,0
село Иткули	101	50	51	49,5	50,5
деревня Старооткустино	312	170	142	54,5	45,5
Сельское поселение Байкибашевский сельсовет	1755	840	915	47,9	52,1
село Байкибашево	1133	539	594	47,6	52,4
деревня Аминево	100	51	49	51,0	49,0
деревня Аскиш	64	35	29	54,7	45,3
деревня Базилевский	47	22	25	46,8	53,2
деревня Байки-Юнусово	411	193	218	47,0	53,0
Сельское поселение Байкинский сельсовет	1521	744	777	48,9	51,1
село Байки	1095	532	563	48,6	51,4
село Бердяш	154	72	82	46,8	53,2

Продолжение

	Мужчины и женщины	Мужчины	Женщины	В общей численности населения, процентов	
				мужчины	женщины
деревня Новоянсаитово	272	140	132	51,5	48,5
Сельское поселение Верхнесуянский сельсовет	406	200	206	49,3	50,7
деревня Седяш	301	148	153	49,2	50,8
деревня Верхний Суян	17	11	6	64,7	35,3
село Нижний Суян	1	1	-	100,0	-
деревня Усть-Бартага	87	40	47	46,0	54,0
Сельское поселение Караярский сельсовет	1927	947	980	49,1	50,9
село Караяр	751	339	412	45,1	54,9
деревня Абдуллино	612	316	296	51,6	48,4
село Комсомольский	491	255	236	51,9	48,1
деревня Поперечная Гора	21	13	8	61,9	38,1
деревня Усть-Сухояз	27	11	16	40,7	59,3
деревня Юрюзань	25	13	12	52,0	48,0
Сельское поселение Кирзинский сельсовет	788	397	391	50,4	49,6
село Кирзя	459	239	220	52,1	47,9
село Александровка	41	22	19	53,7	46,3
село Атамановка	104	45	59	43,3	56,7
деревня Каинчак	1	1	-	100,0	-
деревня Октябрьский	1	1	-	100,0	-
деревня Сурда	115	55	60	47,8	52,2
деревня Тат-Кудаш	1	1	-	100,0	-
деревня Янбак	66	33	33	50,0	50,0
Сельское поселение Куртлыкульский сельсовет	778	382	396	49,1	50,9
деревня Куртлыкуль	410	205	205	50,0	50,0
село Деушево	210	98	112	46,7	53,3
деревня Сундюково	158	79	79	50,0	50,0
Сельское поселение Магинский сельсовет	1643	787	856	47,9	52,1
село Магинск	1491	715	776	48,0	52,0
деревня Сосновый Бор	152	72	80	47,4	52,6
Сельское поселение Новобердяшский сельсовет	1516	757	759	49,9	50,1
деревня Новый Бердяш	309	153	156	49,5	50,5
село Атняш	584	296	288	50,7	49,3
деревня Дюртюли	29	13	16	44,8	55,2
деревня Кадыси	36	14	22	38,9	61,1
деревня Кантон	151	75	76	49,7	50,3
деревня Карыш-Елга	24	12	12	50,0	50,0
деревня Мата	30	13	17	43,3	56,7
деревня Сабанкуль	70	35	35	50,0	50,0
деревня Шамратово	283	146	137	51,6	48,4

Продолжение

	Мужчины и женщины	Мужчины	Женщины	В общей численности населения, процентов	
				мужчины	женщины
Сельское поселение Новомуллагаевский сельсовет	591	278	313	47,0	53,0
село Новомуллагаево	483	228	255	47,2	52,8
деревня Муллакаево	108	50	58	46,3	53,7
Сельское поселение Озеркинский сельсовет	1008	515	493	51,1	48,9
деревня Озерки	501	245	256	48,9	51,1
деревня Бартым	158	72	86	45,6	54,4
деревня Бияз	174	95	79	54,6	45,4
село Круш	175	103	72	58,9	41,1
Сельское поселение Поддубовский сельсовет	949	478	471	50,4	49,6
деревня Поддубово	427	209	218	48,9	51,1
деревня Куянчи	55	29	26	52,7	47,3
деревня Нагретдиново	155	73	82	47,1	52,9
деревня Тетер-Ключ	8	4	4	50,0	50,0
деревня Уразаево	275	149	126	54,2	45,8
деревня Янбатыровка	29	14	15	48,3	51,7
Сельское поселение Староакбуляковский сельсовет	1976	962	1014	48,7	51,3
деревня Старый Акбуляк	502	248	254	49,4	50,6
деревня Маликово	13	7	6	53,8	46,2
деревня Новый Акбуляк	278	131	147	47,1	52,9
деревня Тегерменево	432	220	212	50,9	49,1
деревня Туюшево	121	55	66	45,5	54,5
деревня Халилово	224	105	119	46,9	53,1
деревня Юлдашево	122	60	62	49,2	50,8
деревня Якупово	284	136	148	47,9	52,1
Сельское поселение Ургушевский сельсовет	1520	746	774	49,1	50,9
село Ургуш	704	338	366	48,0	52,0
деревня Аркаул	4	3	1	75,0	25,0
деревня Горное	30	18	12	60,0	40,0
деревня Дубровка	110	56	54	50,9	49,1
деревня Зуевка	107	58	49	54,2	45,8
село Раздолье	237	119	118	50,2	49,8
деревня Сулейманово	154	71	83	46,1	53,9
деревня Турново	77	34	43	44,2	55,8
деревня Чебыково	97	49	48	50,5	49,5
Сельское поселение Урюш-Битуллинский сельсовет	1427	666	761	46,7	53,3
деревня Урюш-Битуллино	126	67	59	53,2	46,8
деревня Атяшкино	61	32	29	52,5	47,5
деревня Бурхановка	41	21	20	51,2	48,8
деревня Имяново	4	1	3	25,0	75,0

Продолжение

	Мужчины и женщины	Мужчины	Женщины	В общей численности населения, процентов	
				мужчины	женщины
деревня Калтасы	2	1	1	50,0	50,0
село Красный Урюш	502	227	275	45,2	54,8
деревня Мрясимова	243	101	142	41,6	58,4
деревня Николо-Казанка	12	6	6	50,0	50,0
деревня Седяш-Нагаево	89	43	46	48,3	51,7
деревня Татарский Урюш	258	126	132	48,8	51,2
деревня Хорошаево	20	11	9	55,0	45,0
деревня Чемаево	66	28	38	42,4	57,6
деревня Шаушак	3	2	1	66,7	33,3
Сельское поселение Явгильдинский сельсовет	1027	467	560	45,5	54,5
деревня Явгильдино	453	211	242	46,6	53,4
деревня Тайга	27	10	17	37,0	63,0
деревня Тайкаш	547	246	301	45,0	55,0
Муниципальный район Кармаскалинский район	51504	24720	26784	48,0	52,0
Сельское поселение Кармаскалинский сельсовет	9400	4453	4947	47,4	52,6
село Кармаскалы	8540	4029	4511	47,2	52,8
деревня Аксаково	28	11	17	39,3	60,7
деревня Алексеевка	68	34	34	50,0	50,0
деревня Березовка	11	5	6	45,5	54,5
деревня Карламан	633	317	316	50,1	49,9
деревня Качеван	104	50	54	48,1	51,9
деревня Новотроицк	16	7	9	43,8	56,2
Сельское поселение Адзитаровский сельсовет	1126	525	601	46,6	53,4
село Адзитарово	499	211	288	42,3	57,7
деревня Елизаветино	7	3	4	42,9	57,1
деревня Кушкуль	75	36	39	48,0	52,0
деревня Никитино	127	63	64	49,6	50,4
деревня Новоалексеевка	10	4	6	40,0	60,0
деревня Староалексеевка	25	15	10	60,0	40,0
деревня Староянбеково	92	49	43	53,3	46,7
деревня Сулу-Куак	44	21	23	47,7	52,3
деревня Тансайтово	116	56	60	48,3	51,7
деревня Чишма	84	44	40	52,4	47,6
деревня Яковлевка	3	1	2	33,3	66,7
деревня Якты-Ялан	44	22	22	50,0	50,0
Сельское поселение Бузовьязовский сельсовет	1979	949	1030	48,0	52,0
село Бузовьязы	1492	701	791	47,0	53,0
село Александровка	174	94	80	54,0	46,0
деревня Алмалык	236	112	124	47,5	52,5
деревня Бузовьязбаш	77	42	35	54,5	45,5

Продолжение

	Мужчины и женщины	Мужчины	Женщины	В общей численности населения, процентов	
				мужчины	женщины
Сельское поселение Ефремкинский сельсовет	2287	1144	1143	50,0	50,0
село Ефремкино	889	435	454	48,9	51,1
деревня Алайгирово	468	229	239	48,9	51,1
деревня Антоновка	238	117	121	49,2	50,8
деревня Бочкаревка	31	20	11	64,5	35,5
деревня Георгиевка	27	14	13	51,9	48,1
деревня Дмитриевка	205	105	100	51,2	48,8
деревня Кулярово	148	70	78	47,3	52,7
деревня Матросовка	168	93	75	55,4	44,6
деревня Мурсяково	77	44	33	57,1	42,9
деревня Никифоровка	17	9	8	52,9	47,1
деревня Новоказанка	19	8	11	42,1	57,9
Сельское поселение Кабаковский сельсовет	5384	2574	2810	47,8	52,2
деревня Кабаково	3141	1480	1661	47,1	52,9
деревня Балтино	6	-	6	-	100,0
деревня Верхнетимкино	170	86	84	50,6	49,4
деревня Верхнеугличино	19	9	10	47,4	52,6
деревня Нижнетимкино	195	93	102	47,7	52,3
деревня Новомусино	4	3	1	75,0	25,0
деревня Романовка	7	1	6	14,3	85,7
деревня Сальзигутово	265	133	132	50,2	49,8
село Сихонкино	891	428	463	48,0	52,0
деревня станции Кабаково	105	52	53	49,5	50,5
деревня Старые Киешки	581	289	292	49,7	50,3
Сельское поселение Камышлинский сельсовет	1493	751	742	50,3	49,7
село Камышлинка	417	217	200	52,0	48,0
село Александровка	188	85	103	45,2	54,8
деревня Верхний Тюкунь	240	118	122	49,2	50,8
деревня Каракуль	55	29	26	52,7	47,3
деревня Малаево	265	142	123	53,6	46,4
деревня Нижний Тюкунь	297	145	152	48,8	51,2
деревня Новопетровка	31	15	16	48,4	51,6
Сельское поселение Карламанский сельсовет	5575	2701	2874	48,4	51,6
деревня Улукулево	4546	2185	2361	48,1	51,9
деревня Ивановка	25	16	9	64,0	36,0
деревня Кустугулово	171	86	85	50,3	49,7
деревня Михайловка	2	1	1	50,0	50,0
деревня Новоакташево	45	23	22	51,1	48,9
деревня Октябрь	11	4	7	36,4	63,6
деревня Покровка	47	26	21	55,3	44,7
деревня Урал	325	163	162	50,2	49,8

Продолжение

	Мужчины и женщины	Мужчины	Женщины	В общей численности населения, процентов	
				мужчины	женщины
деревня Шарипкулово	403	197	206	48,9	51,1
Сельское поселение Николаевский сельсовет	2675	1295	1380	48,4	51,6
деревня Константиновка	1691	799	892	47,3	52,7
деревня Кальмовка	30	17	13	56,7	43,3
село Николаевка	854	423	431	49,5	50,5
деревня Ульяновка	100	56	44	56,0	44,0
Сельское поселение Новокиешкинский сельсовет	3011	1475	1536	49,0	51,0
село Новые Киешки	1105	527	578	47,7	52,3
деревня Калгановка	-	-	-	-	-
деревня Мукаево	259	135	124	52,1	47,9
деревня Мурзино	172	79	93	45,9	54,1
село Сарт-Чишма	908	451	457	49,7	50,3
деревня станции Тазларово	69	35	34	50,7	49,3
деревня Тубяк-Тазларово	60	29	31	48,3	51,7
село Утяганово	438	219	219	50,0	50,0
Сельское поселение Поддубовский сельсовет	2972	1443	1529	48,6	51,4
село Поддубово	905	435	470	48,1	51,9
село Бекетово	633	316	317	49,9	50,1
деревня Булякай	129	67	62	51,9	48,1
деревня Вязовка	53	28	25	52,8	47,2
деревня Ляхово	94	47	47	50,0	50,0
деревня Орловка	378	173	205	45,8	54,2
деревня Ракировка	10	4	6	40,0	60,0
деревня Сарсаз	90	36	54	40,0	60,0
село Суук-Чишма	591	292	299	49,4	50,6
деревня Якты-Куль	89	45	44	50,6	49,4
Сельское поселение Прибельский сельсовет	5345	2446	2899	45,8	54,2
село Прибельский	4859	2220	2639	45,7	54,3
деревня Сарт-Наурузово	404	189	215	46,8	53,2
деревня станции Сахарозаводская	82	37	45	45,1	54,9
Сельское поселение Савалеевский сельсовет	2487	1186	1301	47,7	52,3
деревня Савалеево	1013	494	519	48,8	51,2
деревня Бишаул-Унгарово	573	272	301	47,5	52,5
деревня Ибрагимово	388	188	200	48,5	51,5
деревня Кулушево	255	110	145	43,1	56,9
деревня Муксиново	204	88	116	43,1	56,9
деревня Набережный	6	5	1	83,3	16,7
деревня разъезда Ибрагимово	48	29	19	60,4	39,6

Продолжение

	Мужчины и женщины	Мужчины	Женщины	В общей численности населения, процентов	
				мужчины	женщины
Сельское поселение Сахаевский сельсовет	3251	1564	1687	48,1	51,9
деревня Сахаево	1615	777	838	48,1	51,9
деревня Бельский	407	186	221	45,7	54,3
деревня Красноярово	21	15	6	71,4	28,6
деревня Куяшкино	78	39	39	50,0	50,0
деревня Симский	42	24	18	57,1	42,9
деревня Староакташево	414	207	207	50,0	50,0
деревня Старошареево	565	264	301	46,7	53,3
деревня Сысканово (Бакчалы)	109	52	57	47,7	52,3
Сельское поселение Старобабичевский сельсовет	1158	589	569	50,9	49,1
деревня Старобабичево	520	265	255	51,0	49,0
деревня Абдуллино	110	54	56	49,1	50,9
деревня Адвокатовка	4	3	1	75,0	25,0
деревня Карламанбаш	204	108	96	52,9	47,1
деревня Липовка	-	-	-	-	-
деревня Новобабичево	163	79	84	48,5	51,5
деревня Новый Бишаул	73	37	36	50,7	49,3
деревня Новый Куганак	76	38	38	50,0	50,0
деревня Смоленка	8	5	3	62,5	37,5
Сельское поселение Старомусинский сельсовет	1591	762	829	47,9	52,1
деревня Старомусино	580	279	301	48,1	51,9
деревня Аккуль	38	19	19	50,0	50,0
деревня Актюба	103	54	49	52,4	47,6
село Арсланово	209	106	103	50,7	49,3
село Ильтуганово	428	200	228	46,7	53,3
деревня Новомусино	233	104	129	44,6	55,4
Сельское поселение Шаймуратовский сельсовет	1770	863	907	48,8	51,2
село Шаймуратово	776	375	401	48,3	51,7
деревня Варшавка	105	53	52	50,5	49,5
деревня Грачевка	70	28	42	40,0	60,0
село Ильтерьяково	626	312	314	49,8	50,2
деревня Новоандреевка	121	57	64	47,1	52,9
деревня Таусенгирово	72	38	34	52,8	47,2
Муниципальный район Кигинский район	19137	9228	9909	48,2	51,8
Сельское поселение Верхнекигинский сельсовет	6991	3260	3731	46,6	53,4
село Верхние Киги	6637	3086	3551	46,5	53,5
деревня Кизетамак	122	60	62	49,2	50,8
деревня Теплый Ключ	71	31	40	43,7	56,3
деревня Юнусово	161	83	78	51,6	48,4

Продолжение

	Мужчины и женщины	Мужчины	Женщины	В общей численности населения, процентов	
				мужчины	женщины
Сельское поселение Абзаевский сельсовет	1337	674	663	50,4	49,6
село Абзаево	558	269	289	48,2	51,8
деревня Алагузово	554	286	268	51,6	48,4
деревня Масяково	225	119	106	52,9	47,1
Сельское поселение Арслановский сельсовет	2208	1093	1115	49,5	50,5
село Арсланово	719	363	356	50,5	49,5
деревня Абдрезяково	23	12	11	52,2	47,8
деревня Асылгужино	223	112	111	50,2	49,8
деревня Идрисово	197	110	87	55,8	44,2
деревня Кулбаково	322	158	164	49,1	50,9
деревня Сюрбаево	217	99	118	45,6	54,4
деревня Тугузлы	507	239	268	47,1	52,9
Сельское поселение Душанбековский сельсовет	1168	563	605	48,2	51,8
село Душанбеково	622	304	318	48,9	51,1
деревня Сагирово	277	132	145	47,7	52,3
деревня Сарагулово	86	40	46	46,5	53,5
деревня Тукаево	183	87	96	47,5	52,5
Сельское поселение Еланлинский сельсовет	1534	716	818	46,7	53,3
село Еланлино	796	371	425	46,6	53,4
деревня Вакиярово	445	209	236	47,0	53,0
деревня Кульметово	293	136	157	46,4	53,6
Сельское поселение Ибраевский сельсовет	1758	877	881	49,9	50,1
село Ибраево	471	230	241	48,8	51,2
деревня Новомухаметово	3	3	-	100,0	-
деревня Старомухаметово	460	230	230	50,0	50,0
деревня Юкаликулево	648	319	329	49,2	50,8
деревня Ягуново	176	95	81	54,0	46,0
Сельское поселение Кандаковский сельсовет	1227	625	602	50,9	49,1
село Кандаковка	347	181	166	52,2	47,8
деревня Первомайский	109	53	56	48,6	51,4
деревня Султановка	242	113	129	46,7	53,3
деревня Юсупово	529	278	251	52,6	47,4
Сельское поселение Леузинский сельсовет	1374	680	694	49,5	50,5
село Леуза	1076	533	543	49,5	50,5
деревня Вязовка	17	6	11	35,3	64,7
деревня Кисеик	2	2	-	100,0	-
деревня Кургашево	279	139	140	49,8	50,2

Продолжение

	Мужчины и женщины	Мужчины	Женщины	В общей численности населения, процентов	
				мужчины	женщины
Сельское поселение Нижнекигинский сельсовет	1540	740	800	48,1	51,9
село Нижние Киги	1380	658	722	47,7	52,3
деревня Игенчеляр	58	30	28	51,7	48,3
деревня Октябрь	40	21	19	52,5	47,5
деревня Париж	25	10	15	40,0	60,0
деревня Урак	37	21	16	56,8	43,2
Муниципальный район Краснокамский район	27986	13420	14566	48,0	52,0
Сельское поселение Николо-Березовский сельсовет	6099	2930	3169	48,0	52,0
село Николо-Березовка	6099	2930	3169	48,0	52,0
Сельское поселение Арлановский сельсовет	1411	685	726	48,5	51,5
село Арлан	755	360	395	47,7	52,3
деревня Ивановка	13	7	6	53,8	46,2
село Можары	393	200	193	50,9	49,1
деревня Новобалтачево	30	13	17	43,3	56,7
деревня Новоуразаево	184	86	98	46,7	53,3
деревня Староуразаево	36	19	17	52,8	47,2
Сельское поселение Кариевский сельсовет	902	472	430	52,3	47,7
село Кариево	505	253	252	50,1	49,9
деревня Енактаево	96	53	43	55,2	44,8
деревня Кутлинка	233	134	99	57,5	42,5
деревня Новый Чуганак	68	32	36	47,1	52,9
Сельское поселение Куяновский сельсовет	5144	2490	2654	48,4	51,6
село Куяново	3664	1757	1907	48,0	52,0
деревня Барязибаш	202	97	105	48,0	52,0
деревня Новохазино	339	174	165	51,3	48,7
деревня Редькино	898	439	459	48,9	51,1
деревня Старый Ашит	16	10	6	62,5	37,5
деревня Такталачук	25	13	12	52,0	48,0
Сельское поселение Музяковский сельсовет	1328	665	663	50,1	49,9
село Музяк	544	269	275	49,4	50,6
деревня Воробьево	214	102	112	47,7	52,3
деревня Зубовка	28	15	13	53,6	46,4
деревня Илистанбетово	182	87	95	47,8	52,2
деревня Ишметово	106	58	48	54,7	45,3
деревня Калтаево	124	65	59	52,4	47,6
деревня Карякино	130	69	61	53,1	46,9
Сельское поселение Никольский сельсовет	912	470	442	51,5	48,5
село Никольское	496	254	242	51,2	48,8

Продолжение

	Мужчины и женщины	Мужчины	Женщины	В общей численности населения, процентов	
				мужчины	женщины
деревня Апасево	111	64	47	57,7	42,3
деревня Биктимирово	6	3	3	50,0	50,0
деревня Ведресево	97	51	46	52,6	47,4
деревня Кувакино	202	98	104	48,5	51,5
Сельское поселение Новобуринский сельсовет	2438	1175	1263	48,2	51,8
деревня Новая Бура	593	293	300	49,4	50,6
деревня Киреметево	341	167	174	49,0	51,0
деревня Маняк	281	138	143	49,1	50,9
деревня Мрясово	81	34	47	42,0	58,0
деревня Новый Буртюк	527	251	276	47,6	52,4
деревня Старая Бура	251	127	124	50,6	49,4
деревня Старый Буртюк	364	165	199	45,3	54,7
Сельское поселение Новокабановский сельсовет	1164	572	592	49,1	50,9
село Новокабаново	926	460	466	49,7	50,3
деревня Кузгово	238	112	126	47,1	52,9
Сельское поселение Новокаинлыкский сельсовет	1545	733	812	47,4	52,6
село Новый Каинлык	615	292	323	47,5	52,5
деревня Бурнюш	197	98	99	49,7	50,3
деревня Киргизово	124	54	70	43,5	56,5
деревня Купербаш	95	44	51	46,3	53,7
деревня Новый Татыш	133	57	76	42,9	57,1
деревня Старый Каинлык	128	62	66	48,4	51,6
деревня Шариповского участка	117	54	63	46,2	53,8
деревня Янгузнат	136	72	64	52,9	47,1
Сельское поселение Новонагаевский сельсовет	1164	550	614	47,3	52,7
село Новонагаево	1093	518	575	47,4	52,6
деревня Ашит	71	32	39	45,1	54,9
Сельское поселение Новоянзигитовский сельсовет	1743	829	914	47,6	52,4
деревня Новый Янзигит	316	148	168	46,8	53,2
деревня Бачкитау	270	127	143	47,0	53,0
село Старая Мушта	563	270	293	48,0	52,0
село Староянзигитово	529	253	276	47,8	52,2
деревня Уртаул	14	7	7	50,0	50,0
деревня Янаул	51	24	27	47,1	52,9
Сельское поселение Раздольевский сельсовет	1371	488	883	35,6	64,4
деревня Раздолье	1084	332	752	30,6	69,4
деревня Большая Амзя	141	80	61	56,7	43,3
деревня Кадреково	100	54	46	54,0	46,0
деревня Мурзино	46	22	24	47,8	52,2

Продолжение

	Мужчины и женщины	Мужчины	Женщины	В общей численности населения, процентов	
				мужчины	женщины
Сельское поселение Саузбашевский сельсовет	1007	476	531	47,3	52,7
деревня Саузбаш	454	213	241	46,9	53,1
село Саклово	388	185	203	47,7	52,3
деревня Саузово	165	78	87	47,3	52,7
Сельское поселение Шушнурский сельсовет	1758	885	873	50,3	49,7
село Шушнур	471	241	230	51,2	48,8
деревня Нижняя Татъя	235	127	108	54,0	46,0
деревня Новая Мушта	272	129	143	47,4	52,6
село Новый Актанышбаш	735	368	367	50,1	49,9
деревня Сабанчи	21	9	12	42,9	57,1
деревня Чабаевка	17	7	10	41,2	58,8
деревня Янаул	7	4	3	57,1	42,9
Муниципальный район Кугарчинский район	31444	15183	16261	48,3	51,7
Сельское поселение Мраковский сельсовет	9700	4539	5161	46,8	53,2
село Мраково	8690	4035	4655	46,4	53,6
хутор Васильевский	36	18	18	50,0	50,0
деревня Канакачево	100	54	46	54,0	46,0
деревня Кузьминовка	83	35	48	42,2	57,8
хутор Курт-Елга	40	20	20	50,0	50,0
деревня Нижняя Майка	2	2	-	100,0	-
село Новониколаевское	328	162	166	49,4	50,6
село Новопокровское	145	75	70	51,7	48,3
деревня Султангулово	86	49	37	57,0	43,0
деревня Якшимбетово	190	89	101	46,8	53,2
Сельское поселение Волостновский сельсовет	1191	575	616	48,3	51,7
село Волостновка	423	195	228	46,1	53,9
деревня Алимгулово	103	49	54	47,6	52,4
деревня Кадырово	127	72	55	56,7	43,3
деревня Калдарово	322	159	163	49,4	50,6
деревня Новосапашево	37	19	18	51,4	48,6
деревня Тюлябаево	176	79	97	44,9	55,1
деревня Ядгарово	3	2	1	66,7	33,3
Сельское поселение Зареченский сельсовет	848	419	429	49,4	50,6
деревня Воскресенское	629	298	331	47,4	52,6
деревня Андреевка	17	10	7	58,8	41,2
деревня Аралбай	109	58	51	53,2	46,8
деревня Давлетшинский	32	18	14	56,3	43,7
деревня Леоновский	61	35	26	57,4	42,6

Продолжение

	Мужчины и женщины	Мужчины	Женщины	В общей численности населения, процентов	
				мужчины	женщины
Сельское поселение Ибраевский сельсовет	972	495	477	50,9	49,1
деревня Ибраево	155	82	73	52,9	47,1
деревня Альмясово	301	154	147	51,2	48,8
деревня Газиз	74	32	42	43,2	56,8
деревня Игубаево	172	88	84	51,2	48,8
деревня Иртюбяк	70	37	33	52,9	47,1
деревня Сиксанбаево	104	52	52	50,0	50,0
деревня Старо-Альмясово	5	4	1	80,0	20,0
деревня Уракаево	91	46	45	50,5	49,5
Сельское поселение Ижбердинский сельсовет	456	232	224	50,9	49,1
деревня Сапыково	187	96	91	51,3	48,7
село Ижбердино	150	75	75	50,0	50,0
село Каран	119	61	58	51,3	48,7
Сельское поселение Иртюбякский сельсовет	744	387	357	52,0	48,0
село Семено-Петровское	348	180	168	51,7	48,3
деревня Гавриловка	76	40	36	52,6	47,4
деревня Тюлебаево	159	78	81	49,1	50,9
деревня Ялчино	161	89	72	55,3	44,7
Сельское поселение Исимовский сельсовет	1367	679	688	49,7	50,3
село Исимово	708	349	359	49,3	50,7
хутор Гавриловский	4	2	2	50,0	50,0
деревня Малоисимово	30	13	17	43,3	56,7
деревня Мукачево	149	72	77	48,3	51,7
деревня Салихово	87	41	46	47,1	52,9
хутор Саратовский	126	67	59	53,2	46,8
хутор Серп и Молот	16	9	7	56,3	43,7
деревня Тангаур	6	3	3	50,0	50,0
село Янаул	241	123	118	51,0	49,0
Сельское поселение Кугарчинский сельсовет	1426	702	724	49,2	50,8
село Кугарчи	787	379	408	48,2	51,8
деревня Верхнемурсаляево	126	62	64	49,2	50,8
деревня Верхнесюрюбаево	188	88	100	46,8	53,2
деревня Давлеткулово 1-е	75	35	40	46,7	53,3
деревня Етебулак	131	71	60	54,2	45,8
деревня Красный Яр	26	15	11	57,7	42,3
деревня Кызылташ	3	3	-	100,0	-
хутор Семиречье	90	49	41	54,4	45,6
Сельское поселение Максютковский сельсовет	2032	988	1044	48,6	51,4
село Максютково	1003	479	524	47,8	52,2
деревня Айгай-Мурсаляй	13	6	7	46,2	53,8

Продолжение

	Мужчины и женщины	Мужчины	Женщины	В общей численности населения, процентов	
				мужчины	женщины
деревня Ардатово	191	90	101	47,1	52,9
деревня Баш-Беркутово	2	1	1	50,0	50,0
деревня Беркутово	11	5	6	45,5	54,5
деревня Верхнее Сазово	179	94	85	52,5	47,5
деревня Зирекля	186	90	96	48,4	51,6
деревня Икназарово	3	1	2	33,3	66,7
село Назаркино	220	103	117	46,8	53,2
деревня Нижнее Сазово	59	32	27	54,2	45,8
деревня Нижнесюрюбаево	1	1	-	100,0	-
хутор Симбирский	24	12	12	50,0	50,0
деревня Туембетово	140	74	66	52,9	47,1
Сельское поселение Нижнебиккузинский сельсовет	594	302	292	50,8	49,2
деревня Нижнебиккузино	263	138	125	52,5	47,5
деревня Верхнебиккузино	214	111	103	51,9	48,1
деревня Мряушлинский	109	49	60	45,0	55,0
деревня Петропавловка	4	2	2	50,0	50,0
хутор Прибельский	4	2	2	50,0	50,0
Сельское поселение Новопетровский сельсовет	701	334	367	47,6	52,4
село Новопетровское	201	91	110	45,3	54,7
село Бекешево	192	91	101	47,4	52,6
деревня Мусино	103	55	48	53,4	46,6
село Сайткулово	193	89	104	46,1	53,9
хутор Старохвалынский	12	8	4	66,7	33,3
Сельское поселение Нукаевский сельсовет	547	248	299	45,3	54,7
село Нукаево	298	136	162	45,6	54,4
деревня 1-е Тукатово	147	68	79	46,3	53,7
деревня 2-е Тукатово	19	7	12	36,8	63,2
деревня Бустубаево	83	37	46	44,6	55,4
Сельское поселение Побойщенский сельсовет	212	95	117	44,8	55,2
село Побойще	194	86	108	44,3	55,7
хутор Щербаки	18	9	9	50,0	50,0
Сельское поселение Санзяповский сельсовет	398	209	189	52,5	47,5
село Верхнесанзяпово	234	122	112	52,1	47,9
деревня Каскиново	164	87	77	53,0	47,0
Сельское поселение Гляумбетовский сельсовет	1657	814	843	49,1	50,9
деревня Гляумбетово	384	174	210	45,3	54,7
деревня Азнагулово	180	85	95	47,2	52,8
деревня Бекечево	299	152	147	50,8	49,2
деревня Даут-Каюпово	141	76	65	53,9	46,1

Продолжение

	Мужчины и женщины	Мужчины	Женщины	В общей численности населения, процентов	
				мужчины	женщины
хутор Прогресс	11	6	5	54,5	45,5
деревня Таваканово	581	294	287	50,6	49,4
хутор Черниговский	61	27	34	44,3	55,7
Сельское поселение Уральский сельсовет	508	254	254	50,0	50,0
деревня Бикбулатово	497	248	249	49,9	50,1
хутор Сюрень	11	6	5	54,5	45,5
Сельское поселение Чапаевский сельсовет	566	281	285	49,6	50,4
село Подгорное	566	281	285	49,6	50,4
Сельское поселение Юлдыбаевский сельсовет	1459	725	734	49,7	50,3
хутор Новохвалынский	317	156	161	49,2	50,8
деревня 1-е Тупчаново	126	63	63	50,0	50,0
деревня Багдашкино	165	77	88	46,7	53,3
деревня Ибрагимово	172	87	85	50,6	49,4
деревня Мурадым	165	79	86	47,9	52,1
деревня Сатлыки	238	116	122	48,7	51,3
деревня Юлдыбай	276	147	129	53,3	46,7
Сельское поселение Юмагузинский сельсовет	5050	2412	2638	47,8	52,2
село Юмагузино	4564	2191	2373	48,0	52,0
село Александровка	367	172	195	46,9	53,1
деревня Нарбутово	24	10	14	41,7	58,3
хутор Улутуп	26	11	15	42,3	57,7
хутор Хлебодаровка	69	28	41	40,6	59,4
Сельское поселение Ялчинский сельсовет	1016	493	523	48,5	51,5
деревня Ялчино	222	102	120	45,9	54,1
деревня Валитово	74	39	35	52,7	47,3
хутор Кирова	11	4	7	36,4	63,6
деревня Нижнесапашево	296	151	145	51,0	49,0
деревня Худайбердино	378	178	200	47,1	52,9
деревня Юлбашево	35	19	16	54,3	45,7
Муниципальный район Кушнареновский район	27491	13061	14430	47,5	52,5
Сельское поселение Кушнареновский сельсовет	11571	5408	6163	46,7	53,3
село Кушнареново	9870	4586	5284	46,5	53,5
деревня Горный	6	3	3	50,0	50,0
село Тарабердино	1576	761	815	48,3	51,7
деревня Учхоза сельхозтехникума	36	15	21	41,7	58,3
деревня Япарка	83	43	40	51,8	48,2
Сельское поселение Ахметовский сельсовет	1701	829	872	48,7	51,3
село Ахметово	886	423	463	47,7	52,3

Продолжение

	Мужчины и женщины	Мужчины	Женщины	В общей численности населения, процентов	
				мужчины	женщины
село Ахлыстино	183	92	91	50,3	49,7
село Канлы	208	107	101	51,4	48,6
село Керенево	40	19	21	47,5	52,5
село Кувыково	294	146	148	49,7	50,3
село Медведерово	90	42	48	46,7	53,3
Сельское поселение Бакаевский сельсовет	897	403	494	44,9	55,1
село Бакаево	446	196	250	43,9	56,1
деревня Верхнесаитово	242	122	120	50,4	49,6
деревня Мавлютово	38	12	26	31,6	68,4
деревня Нижнесаитово	106	49	57	46,2	53,8
деревня Новобакаево	65	24	41	36,9	63,1
Сельское поселение Горьковский сельсовет	1142	546	596	47,8	52,2
село Иликово	541	255	286	47,1	52,9
деревня Гумерово	184	91	93	49,5	50,5
деревня Кызылкупер	82	40	42	48,8	51,2
деревня Марс	78	31	47	39,7	60,3
деревня Саитово	257	129	128	50,2	49,8
Сельское поселение Карача-Елгинский сельсовет	1517	719	798	47,4	52,6
село Карача-Елга	600	285	315	47,5	52,5
деревня Исланово	56	22	34	39,3	60,7
деревня Старая Муртаза	133	64	69	48,1	51,9
деревня Толбазы	362	168	194	46,4	53,6
село Чирша-Тартыш	366	180	186	49,2	50,8
Сельское поселение Матвеевский сельсовет	956	473	483	49,5	50,5
деревня Старобаскаково	301	158	143	52,5	47,5
село Бардовка	339	164	175	48,4	51,6
село Матвеево	106	58	48	54,7	45,3
деревня Якупово	130	61	69	46,9	53,1
деревня Ямское	80	32	48	40,0	60,0
Сельское поселение Расмекеевский сельсовет	957	450	507	47,0	53,0
село Байталлы	445	208	237	46,7	53,3
деревня Купаево	140	70	70	50,0	50,0
деревня Расмекеево	224	104	120	46,4	53,6
деревня Староюмраново	94	43	51	45,7	54,3
деревня Урал	54	25	29	46,3	53,7
Сельское поселение Старогумеровский сельсовет	1226	593	633	48,4	51,6
село Старогумерово	581	277	304	47,7	52,3
деревня Новоакбашево	54	23	31	42,6	57,4
деревня Новобаскаково	7	4	3	57,1	42,9
деревня Новогумерово	121	57	64	47,1	52,9

Продолжение

	Мужчины и женщины	Мужчины	Женщины	В общей численности населения, процентов	
				мужчины	женщины
село Султанаево	463	232	231	50,1	49,9
Сельское поселение Старокамышлинский сельсовет	1619	767	852	47,4	52,6
село Старые Камышлы	701	337	364	48,1	51,9
село Гуровка	76	36	40	47,4	52,6
деревня Ильмурзино	297	130	167	43,8	56,2
деревня Новые Камышлы	53	26	27	49,1	50,9
село Первушино	440	213	227	48,4	51,6
село Петропавлово	43	21	22	48,8	51,2
деревня Таганаево	9	4	5	44,4	55,6
Сельское поселение Старокурмашевский сельсовет	1427	683	744	47,9	52,1
село Старокурмашево	646	306	340	47,4	52,6
деревня Ахта	73	34	39	46,6	53,4
деревня Бейкеево	170	79	91	46,5	53,5
деревня Ибрагимово	128	64	64	50,0	50,0
деревня Кудушлибашево	56	26	30	46,4	53,6
село Новокурмашево	201	96	105	47,8	52,2
деревня Сюльтюп	153	78	75	51,0	49,0
Сельское поселение Старотукмаклинский сельсовет	2109	1056	1053	50,1	49,9
село Старые Тукмаклы	728	363	365	49,9	50,1
село Казарма	510	252	258	49,4	50,6
село Каратяки	370	187	183	50,5	49,5
село Новые Тукмаклы	197	99	98	50,3	49,7
деревня Угузево	304	155	149	51,0	49,0
Сельское поселение Шариповский сельсовет	2369	1134	1235	47,9	52,1
село Шарипово	648	317	331	48,9	51,1
деревня Верхнеакбашево	86	36	50	41,9	58,1
село Воецское	74	38	36	51,4	48,6
деревня Гургурево	145	65	80	44,8	55,2
село Калтаево	576	275	301	47,7	52,3
деревня Мамяково	437	201	236	46,0	54,0
деревня Нижнеакбашево	184	96	88	52,2	47,8
деревня Среднеакбашево	175	87	88	49,7	50,3
деревня Субай	44	19	25	43,2	56,8
Муниципальный район Куюргазинский район	25125	12123	13002	48,3	51,7
Сельское поселение Ермолаевский сельсовет	8136	3841	4295	47,2	52,8
село Ермолаево	6397	3004	3393	47,0	53,0
село Айсуак	1123	528	595	47,0	53,0
хутор Дедовский	8	4	4	50,0	50,0
деревня Кунакбаево	108	56	52	51,9	48,1

Продолжение

	Муж чины и жен щины	Муж чины	Жен щины	В общей численности населения, процентов	
				мужчины	женщины
село Молоканово	338	167	171	49,4	50,6
хутор Сандин	13	6	7	46,2	53,8
деревня Сандин 2-й	149	76	73	51,0	49,0
Сельское поселение Бахмутский сельсовет	1213	603	610	49,7	50,3
село Бахмут	618	304	314	49,2	50,8
деревня Горный Ключ	113	54	59	47,8	52,2
деревня Красный Восток	66	29	37	43,9	56,1
село Покровка	169	90	79	53,3	46,7
село Ямансарово	232	118	114	50,9	49,1
хутор Янги-Аул	15	8	7	53,3	46,7
Сельское поселение Зяк- Ишметовский сельсовет	1183	593	590	50,1	49,9
село Зяк-Ишметово	682	335	347	49,1	50,9
деревня Марьевка	245	126	119	51,4	48,6
деревня Михайловка	256	132	124	51,6	48,4
Сельское поселение Илькинеевский сельсовет	930	447	483	48,1	51,9
деревня Илькинеево	327	158	169	48,3	51,7
деревня Карагай	46	22	24	47,8	52,2
деревня Маломусино	97	44	53	45,4	54,6
село Новомусино	305	142	163	46,6	53,4
деревня Юмагузино	155	81	74	52,3	47,7
Сельское поселение Кривле- Илюшкинский сельсовет	1523	763	760	50,1	49,9
село Кривле-Илюшкино	678	335	343	49,4	50,6
хутор Александровский	3	2	1	66,7	33,3
деревня Арслано-Амекачево	159	84	75	52,8	47,2
деревня Знаменка	88	44	44	50,0	50,0
деревня Кинзябаево	233	119	114	51,1	48,9
хутор Кузнецовский	10	5	5	50,0	50,0
деревня Новомихайловка	2	2	-	100,0	-
деревня Новотроицкая	38	16	22	42,1	57,9
деревня Новоядгаровская	1	1	-	100,0	-
деревня Новоямашево	71	33	38	46,5	53,5
деревня Павловка	235	119	116	50,6	49,4
хутор Суракаево	5	3	2	60,0	40,0
Сельское поселение Ленинский сельсовет	983	502	481	51,1	48,9
село Бугульчан	582	297	285	51,0	49,0
деревня Анновка	1	-	1	-	100,0
деревня Бальза	142	66	76	46,5	53,5
деревня Ковалевка	81	37	44	45,7	54,3
деревня Мамбеткулово	175	102	73	58,3	41,7
деревня Пчелка	2	-	2	-	100,0

Продолжение

	Мужчины и женщины	Мужчины	Женщины	В общей численности населения, процентов	
				мужчины	женщины
Сельское поселение Мурапталовский сельсовет	2942	1434	1508	48,7	51,3
село Новомурапталово	1289	625	664	48,5	51,5
деревня Аксарово	321	165	156	51,4	48,6
деревня Красный Маяк	169	86	83	50,9	49,1
деревня Кызыл-Маяк	40	15	25	37,5	62,5
деревня Мураптал	41	25	16	61,0	39,0
деревня Новоаллабердино	19	10	9	52,6	47,4
деревня Новокалтаево	118	59	59	50,0	50,0
деревня Старомурапталово	380	181	199	47,6	52,4
деревня Юшатырка	222	109	113	49,1	50,9
село Якутово	343	159	184	46,4	53,6
Сельское поселение Отрадинский сельсовет	1184	561	623	47,4	52,6
село Старая Отрада	529	257	272	48,6	51,4
деревня Новая Отрада	129	56	73	43,4	56,6
деревня Новая Уралка	232	107	125	46,1	53,9
хутор Ольховка	16	9	7	56,3	43,7
деревня Савельевка	40	21	19	52,5	47,5
деревня Самарцево	1	-	1	-	100,0
деревня Ямангулово	237	111	126	46,8	53,2
Сельское поселение Свободинский сельсовет	1513	732	781	48,4	51,6
село Свобода	629	298	331	47,4	52,6
деревня Кинья-Абыз	147	73	74	49,7	50,3
деревня Тимербаево	298	138	160	46,3	53,7
деревня Тюканово 2-е	439	223	216	50,8	49,2
Сельское поселение Таймасовский сельсовет	1327	619	708	46,6	53,4
село Новотаймасово	579	260	319	44,9	55,1
деревня Лена	40	20	20	50,0	50,0
село Таймасово	313	150	163	47,9	52,1
деревня Ульяновка	9	5	4	55,6	44,4
деревня Ялчикаево	386	184	202	47,7	52,3
Сельское поселение Шабагишский сельсовет	1340	652	688	48,7	51,3
деревня Шабагиш	581	275	306	47,3	52,7
деревня Егорьевка	25	13	12	52,0	48,0
деревня Ивановка	107	56	51	52,3	47,7
деревня Канчура	185	93	92	50,3	49,7
деревня Мутал	4	3	1	75,0	25,0
деревня Холмогоры	121	54	67	44,6	55,4
деревня Холодный Ключ	317	158	159	49,8	50,2
Сельское поселение Якшимбетовский сельсовет	2851	1376	1475	48,3	51,7
село Якшимбетово	835	391	444	46,8	53,2

Продолжение

	Мужчины и женщины	Мужчины	Женщины	В общей численности населения, процентов	
				мужчины	женщины
село Абдулово	408	194	214	47,5	52,5
село Верхнее Бабаларово	137	69	68	50,4	49,6
деревня Караево	85	46	39	54,1	45,9
село Кутлююлово	277	143	134	51,6	48,4
деревня Куюргазы	189	91	98	48,1	51,9
село Нижнее Бабаларово	230	109	121	47,4	52,6
хутор Разномойка	13	6	7	46,2	53,8
село Среднее Бабаларово	64	30	34	46,9	53,1
деревня Язлав	163	79	84	48,5	51,5
село Якупово	322	153	169	47,5	52,5
деревня Янги-Юл	128	65	63	50,8	49,2
Муниципальный район Мелеузовский район	88549	42774	45775	48,3	51,7
Городское поселение город Мелеуз	61390	29586	31804	48,2	51,8
Сельские поселения	27159	13188	13971	48,6	51,4
Сельское поселение Абитовский сельсовет	1462	732	730	50,1	49,9
деревня Басурмановка	202	105	97	52,0	48,0
деревня Абитово	222	108	114	48,6	51,4
деревня Восточный	328	156	172	47,6	52,4
деревня Зириково	180	95	85	52,8	47,2
деревня Иткучуково	235	122	113	51,9	48,1
деревня Кутлубулатово	219	113	106	51,6	48,4
деревня Нижнеташево	76	33	43	43,4	56,6
Сельское поселение Александровский сельсовет	813	375	438	46,1	53,9
село Александровка	520	242	278	46,5	53,5
хутор Андреевский	26	14	12	53,8	46,2
хутор Петровский	14	7	7	50,0	50,0
село Хлебодаровка	253	112	141	44,3	55,7
Сельское поселение Аптраковский сельсовет	942	461	481	48,9	51,1
деревня Аптраково	312	165	147	52,9	47,1
деревня Апасово	68	30	38	44,1	55,9
деревня Муллагулово	155	72	83	46,5	53,5
деревня Сурагулово	-	-	-	-	-
деревня Туманчино	186	92	94	49,5	50,5
деревня Хасаново	221	102	119	46,2	53,8
Сельское поселение Араслановский сельсовет	1384	702	682	50,7	49,3
деревня Смаково	444	220	224	49,5	50,5
деревня Арасланово	159	79	80	49,7	50,3
деревня Береговка	129	66	63	51,2	48,8
деревня Исламгулово	48	24	24	50,0	50,0
хутор Красногорский	96	51	45	53,1	46,9

Продолжение

	Мужчины и женщины	Мужчины	Женщины	В общей численности населения, процентов	
				мужчины	женщины
деревня Малошарипово	237	120	117	50,6	49,4
деревня Якты-Куль	89	49	40	55,1	44,9
деревня Янги-Аул	182	93	89	51,1	48,9
Сельское поселение Воскресенский сельсовет	1850	882	968	47,7	52,3
село Воскресенское	1817	866	951	47,7	52,3
хутор Кочкарь	32	16	16	50,0	50,0
хутор Красный Яр	1	-	1	-	100,0
Сельское поселение Денисовский сельсовет	1474	738	736	50,1	49,9
село Богородское	508	264	244	52,0	48,0
деревня Михайловка	140	73	67	52,1	47,9
деревня Новая Казанковка	240	121	119	50,4	49,6
деревня Петропавловка	209	104	105	49,8	50,2
деревня Саитовский	377	176	201	46,7	53,3
Сельское поселение Зирганский сельсовет	5194	2527	2667	48,7	51,3
село Зирган	4125	1977	2148	47,9	52,1
деревня Верхнеюлдашево	392	200	192	51,0	49,0
деревня Климовка	20	9	11	45,0	55,0
деревня Нурдаветово	102	52	50	51,0	49,0
деревня Сабашево	300	147	153	49,0	51,0
деревня Семеновка	2	1	1	50,0	50,0
деревня Столяровка	10	4	6	40,0	60,0
деревня Терекла	67	37	30	55,2	44,8
деревня Юмаково	176	100	76	56,8	43,2
Сельское поселение Иштугановский сельсовет	686	336	350	49,0	51,0
деревня Иштуганово	339	156	183	46,0	54,0
хутор Березовский	4	2	2	50,0	50,0
хутор Серять	8	5	3	62,5	37,5
деревня Сыртланово	335	173	162	51,6	48,4
Сельское поселение Корнеевский сельсовет	2032	999	1033	49,2	50,8
деревня Корнеевка	1018	493	525	48,4	51,6
деревня Давлеткулово	145	79	66	54,5	45,5
деревня Даниловка	420	210	210	50,0	50,0
деревня Новая Слободка	14	7	7	50,0	50,0
деревня Покровка	128	61	67	47,7	52,3
деревня Ромадановка	9	4	5	44,4	55,6
деревня Сухаревка	239	114	125	47,7	52,3
деревня Тавлинка	-	-	-	-	-
деревня Тихоновка	59	31	28	52,5	47,5
Сельское поселение Мелеузовский сельсовет	2467	1207	1260	48,9	51,1
деревня Каран	377	187	190	49,6	50,4

Продолжение

	Мужчины и женщины	Мужчины	Женщины	В общей численности населения, процентов	
				мужчины	женщины
деревня Айтуган	107	50	57	46,7	53,3
деревня Кузьминское	225	109	116	48,4	51,6
деревня Кутушево	490	245	245	50,0	50,0
деревня Маломукачево	193	98	95	50,8	49,2
деревня разъезда Каран	33	14	19	42,4	57,6
деревня Рассвет	214	103	111	48,1	51,9
деревня Сарлак	334	158	176	47,3	52,7
деревня Тамьян	353	174	179	49,3	50,7
деревня Ташлыкуль	141	69	72	48,9	51,1
Сельское поселение Нордовский сельсовет	1550	736	814	47,5	52,5
село Нордовка	1000	478	522	47,8	52,2
село Варварино	188	92	96	48,9	51,1
деревня Дмитриевка	356	164	192	46,1	53,9
деревня Новотроевка	6	2	4	33,3	66,7
Сельское поселение Нугушевский сельсовет	1382	651	731	47,1	52,9
село Нугуш	1190	558	632	46,9	53,1
деревня Кашаля	1	1	-	100,0	-
деревня Сергеевка	191	92	99	48,2	51,8
Сельское поселение Партизанский сельсовет	1948	930	1018	47,7	52,3
село Дарьино	801	394	407	49,2	50,8
село Васильевка	290	145	145	50,0	50,0
деревня Ивановка	133	64	69	48,1	51,9
деревня Романовка	5	4	1	80,0	20,0
деревня Самаровка	52	21	31	40,4	59,6
деревня Старая Казанковка	37	13	24	35,1	64,9
село Троицкое	630	289	341	45,9	54,1
Сельское поселение Первомайский сельсовет	2584	1237	1347	47,9	52,1
деревня Первомайская	764	367	397	48,0	52,0
деревня Бельский	331	152	179	45,9	54,1
деревня Дмитриевка	5	3	2	60,0	40,0
деревня Кизрай	342	159	183	46,5	53,5
деревня Самаро-Ивановка	320	154	166	48,1	51,9
деревня Самойловка	273	133	140	48,7	51,3
деревня Старомусино	66	29	37	43,9	56,1
деревня Тюляково	241	123	118	51,0	49,0
деревня Узя	242	117	125	48,3	51,7
Сельское поселение Сарышевский сельсовет	727	344	383	47,3	52,7
деревня Сарышево	406	192	214	47,3	52,7
деревня Акназарово	168	83	85	49,4	50,6
деревня Мутаево	153	69	84	45,1	54,9

Продолжение

	Мужчины и женщины	Мужчины	Женщины	В общей численности населения, процентов	
				мужчины	женщины
Сельское поселение Шевченковский сельсовет	664	331	333	49,8	50,2
деревня Антоновка	443	225	218	50,8	49,2
деревня Конаревка	94	40	54	42,6	57,4
деревня Озерки	127	66	61	52,0	48,0
Муниципальный район Мечетлинский район	25032	11982	13050	47,9	52,1
Сельское поселение Большеустьикинский сельсовет	9852	4622	5230	46,9	53,1
село Большеустьикинское	7839	3671	4168	46,8	53,2
деревня Азикеево	684	330	354	48,2	51,8
село Новомуслумово	1063	493	570	46,4	53,6
деревня Сальзигутово	266	128	138	48,1	51,9
Сельское поселение Абдуллинский сельсовет	691	326	365	47,2	52,8
деревня Абдуллино	510	242	268	47,5	52,5
деревня Жвакино	1	1	-	100,0	-
деревня Ключевой	180	83	97	46,1	53,9
Сельское поселение Алегазовский сельсовет	3072	1448	1624	47,1	52,9
село Алегазово	1341	629	712	46,9	53,1
деревня Ай	33	14	19	42,4	57,6
деревня Большекызылбаево	451	204	247	45,2	54,8
деревня Бургаджино	249	130	119	52,2	47,8
деревня Буртаковка	248	114	134	46,0	54,0
деревня Малокрылбаево	75	43	32	57,3	42,7
деревня Мелекасово	259	113	146	43,6	56,4
деревня Октябрьск	394	191	203	48,5	51,5
деревня Сосновка	22	10	12	45,5	54,5
Сельское поселение Большеокинский сельсовет	1573	789	784	50,2	49,8
село Большая Ока	1064	523	541	49,2	50,8
деревня Средняя Ока	319	169	150	53,0	47,0
деревня Степной	190	97	93	51,1	48,9
Сельское поселение Дуван-Мечетлинский сельсовет	1630	786	844	48,2	51,8
село Дуван-Мечетлино	681	321	360	47,1	52,9
деревня Буранчино	191	103	88	53,9	46,1
деревня Гумерово	166	87	79	52,4	47,6
деревня Еланыш	195	91	104	46,7	53,3
деревня Каранаево	170	83	87	48,8	51,2
деревня Нижнее Тукбаево	227	101	126	44,5	55,5
Сельское поселение Кургатовский сельсовет	515	253	262	49,1	50,9
деревня Кургатово	278	134	144	48,2	51,8
деревня Тимирбаево	79	39	40	49,4	50,6

Продолжение

	Мужчины и женщины	Мужчины	Женщины	В общей численности населения, процентов	
				мужчины	женщины
деревня Юлаево	158	80	78	50,6	49,4
Сельское поселение Лемез-Тамакский сельсовет	1707	867	840	50,8	49,2
деревня Лемез-Тамак	483	248	235	51,3	48,7
деревня Кутушево	361	177	184	49,0	51,0
деревня Сабанаково	391	203	188	51,9	48,1
деревня Сулейманово	472	239	233	50,6	49,4
Сельское поселение Малоустыкинский сельсовет	1212	596	616	49,2	50,8
село Малоустыкинское	561	275	286	49,0	51,0
деревня Верхнее Бобино	8	6	2	75,0	25,0
село Нижнее Бобино	643	315	328	49,0	51,0
Сельское поселение Новомещеровский сельсовет	1252	589	663	47,0	53,0
деревня Новомещерово	526	245	281	46,6	53,4
деревня Азангулово	326	154	172	47,2	52,8
деревня Куршалино	236	108	128	45,8	54,2
деревня Ясиново	164	82	82	50,0	50,0
Сельское поселение Новояушевский сельсовет	911	453	458	49,7	50,3
деревня Новояушево	550	267	283	48,5	51,5
деревня Старомещерово	361	186	175	51,5	48,5
Сельское поселение Ростовский сельсовет	1033	504	529	48,8	51,2
деревня Теляшево	479	228	251	47,6	52,4
деревня Ишалино	223	103	120	46,2	53,8
деревня Такино	331	173	158	52,3	47,7
Сельское поселение Юнусовский сельсовет	1584	749	835	47,3	52,7
деревня Юнусово	457	204	253	44,6	55,4
деревня Абдрахимово	324	156	168	48,1	51,9
деревня Аюпово	342	170	172	49,7	50,3
деревня Таишево	343	163	180	47,5	52,5
деревня Тимиряково	118	56	62	47,5	52,5
Муниципальный район Мишкинский район	25318	12555	12763	49,6	50,4
Сельское поселение Мишкинский сельсовет	7381	3548	3833	48,1	51,9
село Мишкино	6021	2869	3152	47,6	52,4
деревня Восход	15	6	9	40,0	60,0
деревня Кигазытамаково	184	92	92	50,0	50,0
село Ленинское	306	154	152	50,3	49,7
деревня Нововаськино	172	81	91	47,1	52,9
деревня Новоключево	154	74	80	48,1	51,9
деревня Староваськино	529	272	257	51,4	48,6
деревня Унур	-	-	-	-	-

Продолжение

	Мужчины и женщины	Мужчины	Женщины	В общей численности населения, процентов	
				мужчины	женщины
Сельское поселение Акбулатовский сельсовет	1059	531	528	50,1	49,9
деревня Новоакбулатово	514	262	252	51,0	49,0
деревня Кочкильдино	3	2	1	66,7	33,3
деревня Староакбулатово	151	75	76	49,7	50,3
деревня Яндыганово	391	192	199	49,1	50,9
Сельское поселение Баймурзинский сельсовет	1676	838	838	50,0	50,0
деревня Баймурзино	587	295	292	50,3	49,7
деревня Иликово	156	72	84	46,2	53,8
деревня Ишимово	193	91	102	47,2	52,8
деревня Кызыл-Юл	25	12	13	48,0	52,0
деревня Левицкий	24	13	11	54,2	45,8
деревня Лепешкино	299	155	144	51,8	48,2
деревня Новокильметово	151	77	74	51,0	49,0
деревня Тигирменево	241	123	118	51,0	49,0
Сельское поселение Большесухоязовский сельсовет	1647	833	814	50,6	49,4
деревня Большесухоязово	604	313	291	51,8	48,2
деревня Курманаево	428	215	213	50,2	49,8
деревня Сосновка	615	305	310	49,6	50,4
Сельское поселение Большешадинский сельсовет	1140	567	573	49,7	50,3
деревня Большие Шады	533	266	267	49,9	50,1
деревня Иштыбаево	295	145	150	49,2	50,8
деревня Калмазан	87	42	45	48,3	51,7
деревня Карасимово	115	61	54	53,0	47,0
деревня Малые Шады	91	44	47	48,4	51,6
деревня Юбайкулево	19	9	10	47,4	52,6
Сельское поселение Ирсаевский сельсовет	1827	954	873	52,2	47,8
деревня Ирсаево	531	277	254	52,2	47,8
деревня Верхнесорокино	412	212	200	51,5	48,5
деревня Ельшево	433	229	204	52,9	47,1
деревня Митряево	254	129	125	50,8	49,2
деревня Нижнесорокино	197	107	90	54,3	45,7
Сельское поселение Кайраковский сельсовет	1956	981	975	50,2	49,8
деревня Кайраково	585	287	298	49,1	50,9
деревня Андреевка	43	23	20	53,5	46,5
деревня Бикшиково	277	141	136	50,9	49,1
деревня Каргино	556	286	270	51,4	48,6
деревня Чебыково	495	244	251	49,3	50,7
Сельское поселение Камеевский сельсовет	1266	618	648	48,8	51,2
село Камеево	693	333	360	48,1	51,9

Продолжение

	Мужчины и женщины	Мужчины	Женщины	В общей численности населения, процентов	
				мужчины	женщины
село Бабаево	190	89	101	46,8	53,2
деревня Байтурово	273	138	135	50,5	49,5
деревня Красный Ключ	3	2	1	66,7	33,3
деревня Николаевка	-	-	-	-	-
деревня Русское Байбаково	107	56	51	52,3	47,7
деревня У-Марий	-	-	-	-	-
Сельское поселение Мавлютовский сельсовет	795	384	411	48,3	51,7
село Татарбаево	445	222	223	49,9	50,1
деревня Мавлютово	23	11	12	47,8	52,2
деревня Новокарачево	114	48	66	42,1	57,9
деревня Староатнагулово	83	39	44	47,0	53,0
деревня Терекеево	130	64	66	49,2	50,8
Сельское поселение Новотроицкий сельсовет	1233	617	616	50,0	50,0
село Новотроицкое	450	223	227	49,6	50,4
деревня Бирюбаш	378	185	193	48,9	51,1
деревня Михайловка	-	-	-	-	-
деревня Рефанды	249	124	125	49,8	50,2
деревня Укозяш	156	85	71	54,5	45,5
деревня Худяковка	-	-	-	-	-
Сельское поселение Староарзаматовский сельсовет	1329	655	674	49,3	50,7
деревня Малонакаряково	454	219	235	48,2	51,8
деревня Крещенское	29	12	17	41,4	58,6
деревня Озерки	226	111	115	49,1	50,9
деревня Староарзаматово	570	290	280	50,9	49,1
село Старонакаряково	50	23	27	46,0	54,0
Сельское поселение Гынбаевский сельсовет	1425	733	692	51,4	48,6
деревня Гынбаево	397	213	184	53,7	46,3
деревня Изимарино	312	152	160	48,7	51,3
деревня Новониколаевка	154	79	75	51,3	48,7
деревня Старокульчубаево	400	207	193	51,8	48,2
деревня Токтарово	162	82	80	50,6	49,4
Сельское поселение Урьядинский сельсовет	926	456	470	49,2	50,8
деревня Урьяды	221	107	114	48,4	51,6
деревня Баш-Байбаково	58	30	28	51,7	48,3
деревня Новосафарово	21	13	8	61,9	38,1
деревня Сабаево	216	108	108	50,0	50,0
село Янагушево	410	198	212	48,3	51,7
Сельское поселение Чураевский сельсовет	1658	840	818	50,7	49,3
село Чураево	984	483	501	49,1	50,9

Продолжение

	Мужчины и женщины	Мужчины	Женщины	В общей численности населения, процентов	
				мужчины	женщины
деревня Букленды	307	164	143	53,4	46,6
деревня Маевка	49	21	28	42,9	57,1
деревня Октябрь	151	82	69	54,3	45,7
деревня Раевка	167	90	77	53,9	46,1
Муниципальный район Миякинский район	28224	13681	14543	48,5	51,5
Сельское поселение Миякинский сельсовет	9361	4410	4951	47,1	52,9
село Киргиз-Мияки	7473	3514	3959	47,0	53,0
село Ерлыково	499	240	259	48,1	51,9
деревня Крыкнарат	-	-	-	-	-
село Курманайбаш	194	93	101	47,9	52,1
деревня Кызыл-Чишма	178	83	95	46,6	53,4
деревня Никольское	59	30	29	50,8	49,2
село Родниковка	841	396	445	47,1	52,9
деревня Четырбаш	117	54	63	46,2	53,8
Сельское поселение Биккуловский сельсовет	1541	762	779	49,4	50,6
село Биккулово	200	102	98	51,0	49,0
деревня Абишево	78	40	38	51,3	48,7
деревня Маяк	122	60	62	49,2	50,8
деревня Рассвет	304	158	146	52,0	48,0
село Садовый	569	269	300	47,3	52,7
деревня Чятай-Бурзян	268	133	135	49,6	50,4
Сельское поселение Богдановский сельсовет	1880	917	963	48,8	51,2
село Богданово	474	225	249	47,5	52,5
деревня Зириклыкуль	71	35	36	49,3	50,7
село Канбеково	483	235	248	48,7	51,3
деревня Култай-Каран	204	97	107	47,5	52,5
село Тамьян-Таймас	516	266	250	51,6	48,4
деревня Чиряштамак	132	59	73	44,7	55,3
Сельское поселение Большекаркалинский сельсовет	1351	679	672	50,3	49,7
село Большие Каркалы	488	237	251	48,6	51,4
деревня Верхоценко	1	1	-	100,0	-
деревня Дубровка	83	45	38	54,2	45,8
деревня Зидиган	54	28	26	51,9	48,1
деревня Камышлы	43	21	22	48,8	51,2
село Малые Каркалы	196	98	98	50,0	50,0
деревня Смородиновка	45	22	23	48,9	51,1
село Уязыбашево	423	218	205	51,5	48,5
деревня Яшляр	18	9	9	50,0	50,0

Продолжение

	Мужчины и женщины	Мужчины	Женщины	В общей численности населения, процентов	
				мужчины	женщины
Сельское поселение Енебей-Урсаевский сельсовет	865	425	440	49,1	50,9
село Енебей-Урсаево	285	141	144	49,5	50,5
деревня Русское Урсаево	28	13	15	46,4	53,6
деревня Сатаево	136	56	80	41,2	58,8
деревня Сафарово	288	149	139	51,7	48,3
деревня Туксанбаево	128	66	62	51,6	48,4
Сельское поселение Зильдяровский сельсовет	1767	837	930	47,4	52,6
село Зильдярово	890	428	462	48,1	51,9
деревня Исламгулово	205	103	102	50,2	49,8
деревня Карышево	11	5	6	45,5	54,5
деревня Тимяшево	64	32	32	50,0	50,0
деревня Успех	55	19	36	34,5	65,5
деревня Чияле	12	3	9	25,0	75,0
село Шатмантамак	528	246	282	46,6	53,4
деревня Яшелькуль	2	1	1	50,0	50,0
Сельское поселение Ильчигуловский сельсовет	978	478	500	48,9	51,1
село Ильчигулово	569	275	294	48,3	51,7
село Нарыстау	331	169	162	51,1	48,9
деревня Сергеевка	78	34	44	43,6	56,4
Сельское поселение Карановский сельсовет	975	493	482	50,6	49,4
село Каран-Кункас	407	203	204	49,9	50,1
деревня Зайпекуль	46	20	26	43,5	56,5
деревня Комсомольский	177	88	89	49,7	50,3
село Куль-Кункас	209	114	95	54,5	45,5
деревня Софиевка	136	68	68	50,0	50,0
Сельское поселение Качегановский сельсовет	1313	653	660	49,7	50,3
село Качеганово	558	269	289	48,2	51,8
деревня Акъяр	51	24	27	47,1	52,9
деревня Новониколаевка	13	5	8	38,5	61,5
село Новые Ишлы	467	244	223	52,2	47,8
деревня Петропавловка	46	26	20	56,5	43,5
село Таукай-Гайна	156	75	81	48,1	51,9
деревня Уманка	22	10	12	45,5	54,5
Сельское поселение Кожай-Семеновский сельсовет	1800	894	906	49,7	50,3
село Кожай-Семеновка	590	289	301	49,0	51,0
деревня Алексеевка	44	22	22	50,0	50,0
село Кекен-Васильевка	303	157	146	51,8	48,2
деревня Малые Гайны	62	35	27	56,5	43,5
село Миякитамак	675	330	345	48,9	51,1

Продолжение

	Мужчины и женщины	Мужчины	Женщины	В общей численности населения, процентов	
				мужчины	женщины
деревня Старые Балгазы	71	36	35	50,7	49,3
деревня Тукмак-Чишма	-	-	-	-	-
деревня Гуяш	24	11	13	45,8	54,2
деревня Чайка	31	14	17	45,2	54,8
деревня Яшасен	-	-	-	-	-
Сельское поселение Менеузтамакский сельсовет	1165	564	601	48,4	51,6
село Менеузтамак	878	430	448	49,0	51,0
деревня Ихтисад	102	45	57	44,1	55,9
деревня Новомихайловка	55	23	32	41,8	58,2
деревня Чураево	130	66	64	50,8	49,2
Сельское поселение Миякибашевский сельсовет	1531	772	759	50,4	49,6
село Анясево	921	456	465	49,5	50,5
деревня 2-е Миякибашево	56	30	26	53,6	46,4
деревня Днепровка	80	40	40	50,0	50,0
деревня Кашкарово	58	25	33	43,1	56,9
деревня Максимовка	2	1	1	50,0	50,0
деревня Николаевка	13	9	4	69,2	30,8
деревня Новоалексеевка	8	4	4	50,0	50,0
деревня Новый Мир	304	159	145	52,3	47,7
деревня Урняк	89	48	41	53,9	46,1
Сельское поселение Новокарамалинский сельсовет	988	472	516	47,8	52,2
село Новые Карамалы	576	272	304	47,2	52,8
деревня Андреевка	9	3	6	33,3	66,7
деревня Зириклы	90	43	47	47,8	52,2
деревня Суккул-Михайловка	313	154	159	49,2	50,8
Сельское поселение Сатыевский сельсовет	1390	674	716	48,5	51,5
село Сатыево	590	288	302	48,8	51,2
село Баязитово	640	305	335	47,7	52,3
деревня Новофедоровка	63	32	31	50,8	49,2
деревня Новые Омельники	64	32	32	50,0	50,0
деревня Ржановка	-	-	-	-	-
деревня Чулпан	24	11	13	45,8	54,2
деревня Шатра	9	6	3	66,7	33,3
Сельское поселение Уршакбашкарамалинский сельсовет	1319	651	668	49,4	50,6
село Уршакбашкарамалы	620	311	309	50,2	49,8
деревня Аитово	121	58	63	47,9	52,1
деревня Байтимирово	140	64	76	45,7	54,3
село Уршак	413	205	208	49,6	50,4
деревня Чишмы	25	13	12	52,0	48,0

Продолжение

	Мужчины и женщины	Мужчины	Женщины	В общей численности населения, процентов	
				мужчины	женщины
Муниципальный район Нуримановский район	20824	10077	10747	48,4	51,6
Сельское поселение Красногорский сельсовет	4730	2208	2522	46,7	53,3
село Красная Горка	4280	1984	2296	46,4	53,6
деревня Иркенлек	-	-	-	-	-
деревня Ключ Бедеево	100	51	49	51,0	49,0
деревня Новобедеево	73	38	35	52,1	47,9
деревня Новобирючево	242	118	124	48,8	51,2
деревня Усть-Салдыбаш	35	17	18	48,6	51,4
Сельское поселение Байгильдинский сельсовет	1854	915	939	49,4	50,6
село Байгильдино	432	209	223	48,4	51,6
деревня Бикмурзино	150	73	77	48,7	51,3
деревня Большетенкашево	320	160	160	50,0	50,0
деревня Истриково	222	111	111	50,0	50,0
деревня Каргино	51	28	23	54,9	45,1
деревня Кушкулево	62	29	33	46,8	53,2
деревня Малотенькашево	172	89	83	51,7	48,3
деревня Саргаязово	47	25	22	53,2	46,8
деревня Укарлино	165	81	84	49,1	50,9
деревня Урман	65	30	35	46,2	53,8
деревня Чурашево	168	80	88	47,6	52,4
Сельское поселение Баш-Шидинский сельсовет	886	467	419	52,7	47,3
деревня Баш-Шиды	228	118	110	51,8	48,2
деревня Большие Шиды	456	248	208	54,4	45,6
деревня Малые Шиды	202	101	101	50,0	50,0
Сельское поселение Красноключевский сельсовет	2670	1269	1401	47,5	52,5
село Красный Ключ	2274	1074	1200	47,2	52,8
деревня Устье Яман-Елги	12	6	6	50,0	50,0
деревня Чандар	220	115	105	52,3	47,7
деревня Яман-Порт	164	74	90	45,1	54,9
Сельское поселение Никольский сельсовет	823	427	396	51,9	48,1
село Никольское	627	315	312	50,2	49,8
деревня Байкал	77	40	37	51,9	48,1
деревня Вознесенский	37	22	15	59,5	40,5
деревня Юрмаш	82	50	32	61,0	39,0
Сельское поселение Новокулевский сельсовет	2340	1148	1192	49,1	50,9
село Новокулево	1465	717	748	48,9	51,1
деревня Гизятово	30	17	13	56,7	43,3
деревня Кызыл-Баржау	55	24	31	43,6	56,4
село Нимислярово	691	339	352	49,1	50,9

Продолжение

	Мужчины и женщины	Мужчины	Женщины	В общей численности населения, процентов	
				мужчины	женщины
деревня Сатлык	80	40	40	50,0	50,0
деревня Уянкуль	19	11	8	57,9	42,1
Сельское поселение Новосубаевский сельсовет	553	300	253	54,2	45,8
село Новый Субай	346	185	161	53,5	46,5
деревня Казнаташ	13	7	6	53,8	46,2
деревня Новоисаево	9	3	6	33,3	66,7
деревня Нур	96	54	42	56,3	43,7
деревня Рятуш	7	4	3	57,1	42,9
деревня Старый Бияз	82	47	35	57,3	42,7
Сельское поселение Павловский сельсовет	4175	1989	2186	47,6	52,4
село Павловка	4143	1970	2173	47,6	52,4
деревня Верхнекировский	32	19	13	59,4	40,6
Сельское поселение Первомайский сельсовет	355	172	183	48,5	51,5
деревня Первомайск	355	172	183	48,5	51,5
Сельское поселение Сарвинский сельсовет	271	136	135	50,2	49,8
деревня Сарва	271	136	135	50,2	49,8
Сельское поселение Старобедеевский сельсовет	686	335	351	48,8	51,2
деревня Старобедеево	493	235	258	47,7	52,3
деревня Старобирючево	193	100	93	51,8	48,2
Сельское поселение Староисаевский сельсовет	1481	711	770	48,0	52,0
село Старокулево	721	333	388	46,2	53,8
деревня Ишмуратово	223	118	105	52,9	47,1
деревня Староисаево	537	260	277	48,4	51,6
Муниципальный район Салаватский район	26566	12677	13889	47,7	52,3
Сельское поселение Салаватский сельсовет	5133	2394	2739	46,6	53,4
село Малояз	4914	2298	2616	46,8	53,2
деревня Калмакларово	208	91	117	43,8	56,2
деревня Кызырбак	11	5	6	45,5	54,5
Сельское поселение Алькинский сельсовет	1374	681	693	49,6	50,4
село Алькино	488	241	247	49,4	50,6
деревня Идрисово	151	79	72	52,3	47,7
деревня Новые Каратавлы	364	182	182	50,0	50,0
деревня Юлаево	123	61	62	49,6	50,4
деревня Юнусово	248	118	130	47,6	52,4
Сельское поселение Аркауловский сельсовет	1956	951	1005	48,6	51,4
село Аркаулово	1439	694	745	48,2	51,8
деревня Бешевлярово	220	104	116	47,3	52,7

Продолжение

	Мужчины и женщины	Мужчины	Женщины	В общей численности населения, процентов	
				мужчины	женщины
деревня Кусяярово	171	89	82	52,0	48,0
деревня Махмутово	100	51	49	51,0	49,0
деревня Ябуляково	26	13	13	50,0	50,0
Сельское поселение Ишимбаевский сельсовет	1229	589	640	47,9	52,1
село Ишимбаево	463	221	242	47,7	52,3
деревня Миндишево	304	153	151	50,3	49,7
деревня Радио	129	64	65	49,6	50,4
деревня Яхья	333	151	182	45,3	54,7
Сельское поселение Лагеревский сельсовет	1499	737	762	49,2	50,8
село Лагерево	856	414	442	48,4	51,6
деревня Чебаркуль	214	105	109	49,1	50,9
деревня Шаряково	170	89	81	52,4	47,6
деревня Язги-Юрт	259	129	130	49,8	50,2
Сельское поселение Лаклинский сельсовет	1330	640	690	48,1	51,9
село Лаклы	925	448	477	48,4	51,6
деревня Урманчино	405	192	213	47,4	52,6
Сельское поселение Малоязовский сельсовет	953	458	495	48,1	51,9
село Татарский Малояз	586	286	300	48,8	51,2
деревня Бычковка	41	18	23	43,9	56,1
село Гусевка	199	98	101	49,2	50,8
деревня Новая Михайловка	7	3	4	42,9	57,1
деревня Покровка	66	32	34	48,5	51,5
деревня Черепаново	54	21	33	38,9	61,1
Сельское поселение Мечетлинский сельсовет	1636	777	859	47,5	52,5
село Мечетлино	713	321	392	45,0	55,0
деревня Ахуново	673	328	345	48,7	51,3
деревня Кусепеево	250	128	122	51,2	48,8
Сельское поселение Мещегаровский сельсовет	1553	729	824	46,9	53,1
село Мещегарово	534	248	286	46,4	53,6
село Еланьш	343	171	172	49,9	50,1
деревня Саргамыш	256	108	148	42,2	57,8
село Шарипово	420	202	218	48,1	51,9
Сельское поселение Мурсалимкинский сельсовет	3024	1436	1588	47,5	52,5
село Мурсалимкино	2203	1027	1176	46,6	53,4
деревня Баш-Ильчикеево	337	164	173	48,7	51,3
деревня Карагулово	231	114	117	49,4	50,6
деревня Новосюрюкаево	145	72	73	49,7	50,3
деревня Русское Ильчикеево	108	59	49	54,6	45,4

Продолжение

	Мужчины и женщины	Мужчины	Женщины	В общей численности населения, процентов	
				мужчины	женщины
Сельское поселение Насибашевский сельсовет	951	461	490	48,5	51,5
село Насибаш	951	461	490	48,5	51,5
Сельское поселение Первомайский сельсовет	395	187	208	47,3	52,7
село Первомайский	395	187	208	47,3	52,7
Сельское поселение Таймеевский сельсовет	1749	839	910	48,0	52,0
село Таймеево	633	291	342	46,0	54,0
деревня 1-е Идельбаево	108	54	54	50,0	50,0
деревня 2-е Идельбаево	328	160	168	48,8	51,2
деревня Ташаулово	187	92	95	49,2	50,8
село Урмантау	357	169	188	47,3	52,7
деревня Устьатавка	136	73	63	53,7	46,3
Сельское поселение Терменевский сельсовет	876	448	428	51,1	48,9
село Терменево	774	396	378	51,2	48,8
деревня Свобода	102	52	50	51,0	49,0
Сельское поселение Турналинский сельсовет	1050	498	552	47,4	52,6
село Турналы	819	387	432	47,3	52,7
деревня Айская	207	95	112	45,9	54,1
деревня Ельгильдино	24	16	8	66,7	33,3
Сельское поселение Янгантауский сельсовет	1858	852	1006	45,9	54,1
село Янгантау	1017	440	577	43,3	56,7
деревня Ильтаево	153	78	75	51,0	49,0
деревня Комсомол	221	113	108	51,1	48,9
деревня Мусатово	71	34	37	47,9	52,1
деревня Урдалы	20	13	7	65,0	35,0
деревня Чулпан	376	174	202	46,3	53,7
Муниципальный район					
Стерлибашевский район	20217	9643	10574	47,7	52,3
Сельское поселение Стерлибашевский сельсовет	8000	3786	4214	47,3	52,7
село Стерлибашево	5930	2783	3147	46,9	53,1
деревня Булаж	62	24	38	38,7	61,3
деревня Гумбазы	27	13	14	48,1	51,9
деревня Ибракаево	404	194	210	48,0	52,0
деревня Лесной кордон	32	16	16	50,0	50,0
деревня Максютново	153	76	77	49,7	50,3
деревня Муртаза	165	72	93	43,6	56,4
деревня Мухаметдаминово	110	54	56	49,1	50,9
деревня Никольское	70	35	35	50,0	50,0
село Первомайский	716	347	369	48,5	51,5
село Тятербаш	331	172	159	52,0	48,0

Продолжение

	Мужчины и женщины	Мужчины	Женщины	В общей численности населения, процентов	
				мужчины	женщины
Сельское поселение Айдаралинский сельсовет	781	379	402	48,5	51,5
село Айдарали	711	345	366	48,5	51,5
деревня Артюховка	52	26	26	50,0	50,0
деревня Ивановка	2	1	1	50,0	50,0
деревня Родионовка	16	7	9	43,8	56,2
Сельское поселение Аллагуватский сельсовет	717	373	344	52,0	48,0
деревня Нижний Аллагуват	295	159	136	53,9	46,1
деревня Верхний Аллагуват	154	79	75	51,3	48,7
деревня Караяр	64	32	32	50,0	50,0
деревня Мустафино	184	91	93	49,5	50,5
деревня Октябровка	20	12	8	60,0	40,0
Сельское поселение Бакеевский сельсовет	642	297	345	46,3	53,7
село Бакеево	507	232	275	45,8	54,2
деревня Борисовка	35	18	17	51,4	48,6
деревня Нижние Карамалы	29	14	15	48,3	51,7
деревня Новониколаевка	71	33	38	46,5	53,5
Сельское поселение Бузатовский сельсовет	1068	510	558	47,8	52,2
село Бузат	722	344	378	47,6	52,4
деревня Галей-Бузат	8	4	4	50,0	50,0
деревня Карамалы-Бузат	10	4	6	40,0	60,0
деревня Малый Бузат	50	24	26	48,0	52,0
деревня Старолюбино	14	10	4	71,4	28,6
деревня Учуган-Асаново	264	124	140	47,0	53,0
Сельское поселение Кабакушский сельсовет	670	330	340	49,3	50,7
село Кабакуш	589	284	305	48,2	51,8
деревня Новый Мир	28	18	10	64,3	35,7
деревня Раевка	53	28	25	52,8	47,2
Сельское поселение Карагушский сельсовет	659	308	351	46,7	53,3
село Карагуш	567	266	301	46,9	53,1
деревня Бахча	92	42	50	45,7	54,3
Сельское поселение Куганакбашевский сельсовет	1005	480	525	47,8	52,2
село Куганакбаш	835	398	437	47,7	52,3
деревня Новоивановка	6	4	2	66,7	33,3
деревня Юмагузино	164	78	86	47,6	52,4
Сельское поселение Кундрякский сельсовет	660	310	350	47,0	53,0
село Кундряк	321	149	172	46,4	53,6
хутор Сергеевка	33	13	20	39,4	60,6
деревня Табулда	306	148	158	48,4	51,6

Продолжение

	Мужчины и женщины	Мужчины	Женщины	В общей численности населения, процентов	
				мужчины	женщины
Сельское поселение Сарайсинский сельсовет	1044	510	534	48,9	51,1
село Елимбетово	373	179	194	48,0	52,0
деревня Буляк	33	16	17	48,5	51,5
деревня Верхнешакарово	168	77	91	45,8	54,2
деревня Нижнешакарово	74	38	36	51,4	48,6
деревня Сарайсино	283	143	140	50,5	49,5
деревня Уметбаево	113	57	56	50,4	49,6
Сельское поселение Старокалкашевский сельсовет	822	381	441	46,4	53,6
деревня Старый Калкаш	349	162	187	46,4	53,6
деревня Баимово	62	28	34	45,2	54,8
деревня Дмитриевка	2	1	1	50,0	50,0
деревня Корнеевка	101	47	54	46,5	53,5
деревня Лугавушка	2	2	-	100,0	-
деревня Новый Калкаш	226	106	120	46,9	53,1
деревня Покровка	20	9	11	45,0	55,0
деревня Чегодаевка	60	26	34	43,3	56,7
Сельское поселение Тяттер-Араслановский сельсовет	996	465	531	46,7	53,3
село Тяттер-Арасланово	996	465	531	46,7	53,3
Сельское поселение Халикеевский сельсовет	880	424	456	48,2	51,8
село Халикеево	350	169	181	48,3	51,7
деревня Акчишма	41	19	22	46,3	53,7
село Амирово	483	234	249	48,4	51,6
деревня Сары-Елга	6	2	4	33,3	66,7
Сельское поселение Янгурчинский сельсовет	1092	531	561	48,6	51,4
село Янгурча	388	189	199	48,7	51,3
деревня Банковка	26	12	14	46,2	53,8
деревня Верхний Гулюм	218	99	119	45,4	54,6
деревня Каранаево	82	42	40	51,2	48,8
село Турмаево	378	189	189	50,0	50,0
Сельское поселение Яшергановский сельсовет	1181	559	622	47,3	52,7
село Яшерганово	620	293	327	47,3	52,7
село Айтуган	203	99	104	48,8	51,2
деревня Кызыл-Яр	71	34	37	47,9	52,1
деревня Нижнеибраево	287	133	154	46,3	53,7
Муниципальный район Стерлитамакский район	40325	19637	20688	48,7	51,3
Сельское поселение Айгулевский сельсовет	936	470	466	50,2	49,8
село Айгулево	641	322	319	50,2	49,8
село Помряскино	295	148	147	50,2	49,8

Продолжение

	Мужчины и женщины	Мужчины	Женщины	В общей численности населения, процентов	
				мужчины	женщины
Сельское поселение Алатанинский сельсовет	2089	1055	1034	50,5	49,5
село Алатана	137	60	77	43,8	56,2
село Бельское	1144	609	535	53,2	46,8
село Забельское	200	90	110	45,0	55,0
деревня Николаевка	66	33	33	50,0	50,0
деревня Шиханы	321	148	173	46,1	53,9
деревня Юрактау	221	115	106	52,0	48,0
Сельское поселение Ашкадарский сельсовет	626	294	332	47,0	53,0
деревня Новофедоровское	328	161	167	49,1	50,9
деревня Веденовка	73	32	41	43,8	56,2
деревня Григорьевка	86	39	47	45,3	54,7
деревня Максютово	139	62	77	44,6	55,4
Сельское поселение Аючевский сельсовет	728	365	363	50,1	49,9
село Аючево	297	155	142	52,2	47,8
село Мурдашево	185	85	100	45,9	54,1
деревня Новая Васильевка	246	125	121	50,8	49,2
Сельское поселение Буриказгановский сельсовет	2130	1040	1090	48,8	51,2
село Буриказганово	799	390	409	48,8	51,2
деревня Петропавловка	12	5	7	41,7	58,3
село Садовка	424	207	217	48,8	51,2
село Талачево	895	438	457	48,9	51,1
Сельское поселение Казадаевский сельсовет	1718	845	873	49,2	50,8
село Новое Барятино	613	291	322	47,5	52,5
село Асаво-Зубово	137	68	69	49,6	50,4
деревня Восточный	17	11	6	64,7	35,3
деревня Казадаевка	51	28	23	54,9	45,1
село Кармаскалы	593	299	294	50,4	49,6
деревня Марьевка	56	30	26	53,6	46,4
деревня Муравей	218	100	118	45,9	54,1
село Старое Барятино	33	18	15	54,5	45,5
Сельское поселение Константиноградский сельсовет	695	345	350	49,6	50,4
деревня Константиноградовка	515	255	260	49,5	50,5
деревня Боголюбовка	174	87	87	50,0	50,0
деревня Новониколаевка	6	3	3	50,0	50,0
Сельское поселение Красноярский сельсовет	1567	791	776	50,5	49,5
село Новый Краснояр	473	233	240	49,3	50,7
деревня Катениновский	9	5	4	55,6	44,4
село Косяковка	744	377	367	50,7	49,3
деревня Михайловка	6	4	2	66,7	33,3

Продолжение

	Мужчины и женщины	Мужчины	Женщины	В общей численности населения, процентов	
				мужчины	женщины
село Танеевка	121	67	54	55,4	44,6
деревня Черкасы	1	-	1	-	100,0
деревня Чувашский Куганак	213	105	108	49,3	50,7
Сельское поселение Куганакский сельсовет	3243	1532	1711	47,2	52,8
село Большой Куганак	2368	1099	1269	46,4	53,6
деревня Березовка	3	2	1	66,7	33,3
село Покровка	843	416	427	49,3	50,7
деревня Усть-Зиган	19	9	10	47,4	52,6
хутор Хрипуновский	10	6	4	60,0	40,0
Сельское поселение Максимовский сельсовет	1004	472	532	47,0	53,0
деревня Максимовка	293	133	160	45,4	54,6
деревня Алга	206	104	102	50,5	49,5
деревня Бугуруслановка	233	109	124	46,8	53,2
деревня Латыповка	57	25	32	43,9	56,1
деревня Петровка	61	24	37	39,3	60,7
деревня Саратовка	148	73	75	49,3	50,7
деревня Яблуновка	6	4	2	66,7	33,3
Сельское поселение Наумовский сельсовет	4953	2435	2518	49,2	50,8
село Наумовка	2935	1466	1469	49,9	50,1
село Васильевка	655	293	362	44,7	55,3
село Заливной	401	194	207	48,4	51,6
деревня Кантюковка	312	160	152	51,3	48,7
деревня Новониколаевский	60	29	31	48,3	51,7
деревня Озерковка	28	15	13	53,6	46,4
деревня Покровка	562	278	284	49,5	50,5
Сельское поселение Николаевский сельсовет	1318	666	652	50,5	49,5
село Николаевка	830	414	416	49,9	50,1
деревня Кунакбаево	105	60	45	57,1	42,9
деревня Преображеновка	383	192	191	50,1	49,9
Сельское поселение Октябрьский сельсовет	2279	1125	1154	49,4	50,6
село Октябрьское	977	480	497	49,1	50,9
деревня Веселый	296	152	144	51,4	48,6
деревня Кононовский	291	142	149	48,8	51,2
деревня Ранний Рассвет	115	60	55	52,2	47,8
деревня Северная	337	163	174	48,4	51,6
деревня Южный	263	128	135	48,7	51,3
Сельское поселение Отрадовский сельсовет	5585	2685	2900	48,1	51,9
село Новая Отрадовка	1242	614	628	49,4	50,6
деревня Ашкадар	71	35	36	49,3	50,7
деревня Байрак	188	86	102	45,7	54,3

Продолжение

	Мужчины и женщины	Мужчины	Женщины	В общей численности населения, процентов	
				мужчины	женщины
село Загородный	2188	1058	1130	48,4	51,6
село Мариинский	1896	892	1004	47,0	53,0
Сельское поселение Первомайский сельсовет	2725	1291	1434	47,4	52,6
село Первомайское	918	405	513	44,1	55,9
деревня Абдрахманово	260	134	126	51,5	48,5
деревня Бегеняш	290	130	160	44,8	55,2
деревня Владимировка	40	17	23	42,5	57,5
деревня Дергачевка	298	151	147	50,7	49,3
деревня Константино-Александровка	21	12	9	57,1	42,9
деревня Красноармейская	241	125	116	51,9	48,1
деревня Кузьминовка	251	121	130	48,2	51,8
деревня Матвеевка	206	98	108	47,6	52,4
деревня Новоабдрахманово	38	19	19	50,0	50,0
деревня Соколовка	160	77	83	48,1	51,9
деревня Федоро-Петровка	2	2	-	100,0	-
Сельское поселение Подлесненский сельсовет	1956	945	1011	48,3	51,7
деревня Подлесное	376	186	190	49,5	50,5
село Большое Аксаково	163	76	87	46,6	53,4
деревня Валентиновский	-	-	-	-	-
деревня Ведерниковский	3	2	1	66,7	33,3
село Ишпарсово	767	368	399	48,0	52,0
деревня Марковский	1	1	-	100,0	-
деревня Микрюковка	4	2	2	50,0	50,0
деревня Новоалешкино	24	15	9	62,5	37,5
деревня Соловьевка	12	5	7	41,7	58,3
деревня Спасское	16	6	10	37,5	62,5
деревня Стрелковка	-	-	-	-	-
село Талалаевка	590	284	306	48,1	51,9
Сельское поселение Рощинский сельсовет	1957	928	1029	47,4	52,6
село Рощинский	1957	928	1029	47,4	52,6
Сельское поселение Рязановский сельсовет	1119	559	560	50,0	50,0
деревня Рязановка	616	301	315	48,9	51,1
деревня Еслевский	70	34	36	48,6	51,4
деревня Кучербаево	332	172	160	51,8	48,2
деревня Маршановка	83	44	39	53,0	47,0
деревня Новомукатовка	6	3	3	50,0	50,0
хутор Рыбкинский	12	5	7	41,7	58,3
Сельское поселение Тюрюшлинский сельсовет	1502	736	766	49,0	51,0
село Тюрюшля	917	450	467	49,1	50,9
деревня Золотоношка	563	276	287	49,0	51,0

Продолжение

	Муж чины и жен щины	Муж чины	Жен щины	В общей численности населения, процентов	
				мужчины	женщины
деревня Покровка-Озерки	22	10	12	45,5	54,5
Сельское поселение Услинский сельсовет	2195	1058	1137	48,2	51,8
село Верхние Услы	732	353	379	48,2	51,8
деревня Любовка	88	49	39	55,7	44,3
село Нижние Услы	444	211	233	47,5	52,5
деревня Сунгур	83	43	40	51,8	48,2
село Услыбаш	348	159	189	45,7	54,3
деревня Чулпан	26	15	11	57,7	42,3
деревня Чуртан	474	228	246	48,1	51,9
Муниципальный район Татышлинский район	25159	12197	12962	48,5	51,5
Сельское поселение Верхнетатышлинский сельсовет	6696	3181	3515	47,5	52,5
село Верхние Татышлы	6645	3152	3493	47,4	52,6
деревня Никольск	25	14	11	56,0	44,0
деревня Уядыбаш	26	15	11	57,7	42,3
Сельское поселение Акбулатовский сельсовет	1014	487	527	48,0	52,0
село Староакбулатово	426	201	225	47,2	52,8
деревня Савалеево	100	56	44	56,0	44,0
село Чургулды	488	230	258	47,1	52,9
Сельское поселение Аксаитовский сельсовет	1972	984	988	49,9	50,1
село Аксаитово	794	391	403	49,2	50,8
деревня Артаулово	221	112	109	50,7	49,3
деревня Бизь	87	46	41	52,9	47,1
деревня Зиримзи	196	90	106	45,9	54,1
село Ильметово	380	198	182	52,1	47,9
деревня Новочукурово	98	50	48	51,0	49,0
деревня Юсупово	196	97	99	49,5	50,5
Сельское поселение Бадряшевский сельсовет	1289	652	637	50,6	49,4
деревня Бадряшево	361	174	187	48,2	51,8
деревня Аук-Буляк	133	63	70	47,4	52,6
деревня Байкибаш	3	2	1	66,7	33,3
село Беляшево	469	249	220	53,1	46,9
деревня Верхняя Салаевка	3	1	2	33,3	66,7
деревня Старосолдово	134	66	68	49,3	50,7
деревня Юда	186	97	89	52,2	47,8
Сельское поселение Буль- Кайпановский сельсовет	1975	966	1009	48,9	51,1
село Буль-Кайпаново	682	324	358	47,5	52,5
деревня Карманово	37	17	20	45,9	54,1
деревня Маматаево	313	155	158	49,5	50,5
село Новокайпаново	485	243	242	50,1	49,9

Продолжение

	Мужчины и женщины	Мужчины	Женщины	В общей численности населения, процентов	
				мужчины	женщины
село Старокайпаново	357	180	177	50,4	49,6
село Старочукурово	101	47	54	46,5	53,5
Сельское поселение Кальмияровский сельсовет	1104	515	589	46,6	53,4
село Старокальмиярово	410	192	218	46,8	53,2
деревня Асавды	110	53	57	48,2	51,8
деревня Манагаз	44	21	23	47,7	52,3
деревня Петропавловка	291	139	152	47,8	52,2
село Савкияз	249	110	139	44,2	55,8
Сельское поселение Кальтяевский сельсовет	1205	578	627	48,0	52,0
село Кальтяево	573	276	297	48,2	51,8
село Вязовка	504	236	268	46,8	53,2
деревня Нижнее Кальтяево	41	23	18	56,1	43,9
деревня Старый Шардак	85	42	43	49,4	50,6
деревня Фанга	2	1	1	50,0	50,0
Сельское поселение Кудашевский сельсовет	1937	939	998	48,5	51,5
село Верхнекудашево	789	367	422	46,5	53,5
деревня 1-й Янаул	98	42	56	42,9	57,1
деревня Арибаш	552	287	265	52,0	48,0
село Арибашево	273	132	141	48,4	51,6
деревня Кардагушево	214	106	108	49,5	50,5
деревня Новые Иракты	11	5	6	45,5	54,5
Сельское поселение Курдымский сельсовет	1915	930	985	48,6	51,4
село Старый Курдым	1095	528	567	48,2	51,8
деревня 1-й Зиримзибаш	106	50	56	47,2	52,8
деревня 2-й Зиримзибаш	151	82	69	54,3	45,7
деревня Ачу-Елга	69	38	31	55,1	44,9
деревня Бургынбаш	137	62	75	45,3	54,7
село Сараштыбаш	189	87	102	46,0	54,0
деревня Ташкент	96	50	46	52,1	47,9
деревня Юрмиязбаш	72	33	39	45,8	54,2
Сельское поселение Нижнебалтачевский сельсовет	1857	911	946	49,1	50,9
село Нижнебалтачево	739	376	363	50,9	49,1
деревня Алга	60	29	31	48,3	51,7
деревня Бигинево	205	96	109	46,8	53,2
деревня Верхнебалтачево	189	84	105	44,4	55,6
деревня Дубовка	31	14	17	45,2	54,8
деревня Ивановка	142	70	72	49,3	50,7
деревня Кытки-Елга	117	60	57	51,3	48,7
деревня Старый Кызыл-Яр	201	94	107	46,8	53,2
деревня Таныповка	101	51	50	50,5	49,5

Продолжение

	Мужчины и женщины	Мужчины	Женщины	В общей численности населения, процентов	
				мужчины	женщины
деревня Танып-Чишма	18	8	10	44,4	55,6
деревня Утар-Елга	54	29	25	53,7	46,3
Сельское поселение Новотатышлинский сельсовет	1343	633	710	47,1	52,9
село Новые Татышлы	550	263	287	47,8	52,2
деревня Майск	76	32	44	42,1	57,9
деревня Малая Бальзуга	246	105	141	42,7	57,3
село Уразгильды	471	233	238	49,5	50,5
Сельское поселение Шулгановский сельсовет	1912	950	962	49,7	50,3
село Шулганово	925	457	468	49,4	50,6
деревня Гарибашево	446	214	232	48,0	52,0
деревня Зиляктау	11	4	7	36,4	63,6
деревня Кашкаково	481	254	227	52,8	47,2
деревня Кустаревка	1	1	-	100,0	-
деревня Чишма	48	20	28	41,7	58,3
Сельское поселение Ялгыз-Наратский сельсовет	940	471	469	50,1	49,9
село Ялгыз-Нарат	462	233	229	50,4	49,6
село Башкибаш	252	131	121	52,0	48,0
деревня Новокудашево	-	-	-	-	-
деревня Старый Сикияз	226	107	119	47,3	52,7
Муниципальный район Туймазинский район	131225	61044	70181	46,5	53,5
Городское поселение город Туймазы	66836	30494	36342	45,6	54,4
Сельские поселения	64389	30550	33839	47,4	52,6
Сельское поселение Бишкураевский сельсовет	2000	955	1045	47,8	52,2
село Бишкураево	680	340	340	50,0	50,0
деревня Атык	37	16	21	43,2	56,8
деревня Булат	266	126	140	47,4	52,6
село Ермунчино	340	152	188	44,7	55,3
деревня Малый Тукмак-Каран	-	-	-	-	-
деревня Новый Арслан	19	7	12	36,8	63,2
село Туктагулово	658	314	344	47,7	52,3
Сельское поселение Верхнебишиндинский сельсовет	2301	1151	1150	50,0	50,0
село Верхние Бишинды	725	356	369	49,1	50,9
деревня Бересклетовского хозяйства	15	9	6	60,0	40,0
деревня Имангулово	133	73	60	54,9	45,1
деревня Каран-Бишинды	168	83	85	49,4	50,6
деревня Куоктамак	42	19	23	45,2	54,8
деревня Липовый Ключ	84	44	40	52,4	47,6
деревня Мулла-Камыш	40	20	20	50,0	50,0
село Нижние Бишинды	744	370	374	49,7	50,3

Продолжение

	Мужчины и женщины	Мужчины	Женщины	В общей численности населения, процентов	
				мужчины	женщины
село Новые Бишинды	274	144	130	52,6	47,4
деревня Самсыково	76	33	43	43,4	56,6
Сельское поселение Верхнетроицкий сельсовет	1336	588	748	44,0	56,0
село Верхнетроицкое	816	322	494	39,5	60,5
деревня Кармалка	7	5	2	71,4	28,6
деревня Майское	48	27	21	56,3	43,7
деревня Новонарышево	168	83	85	49,4	50,6
деревня Фрунзе	241	122	119	50,6	49,4
деревня Чапаево	56	29	27	51,8	48,2
Сельское поселение Гафуровский сельсовет	3921	1858	2063	47,4	52,6
село Дуслык	2145	986	1159	46,0	54,0
деревня Воздвиженка	232	114	118	49,1	50,9
село Гафурово	1083	524	559	48,4	51,6
деревня Кызыл-Таш	26	18	8	69,2	30,8
деревня Никитинка	303	155	148	51,2	48,8
деревня Тимирова	132	61	71	46,2	53,8
Сельское поселение Ильчимбетовский сельсовет	1976	911	1065	46,1	53,9
село Ильчимбетово	1067	487	580	45,6	54,4
деревня Байракатуба	101	49	52	48,5	51,5
деревня Бахчисарай	8	3	5	37,5	62,5
деревня Максютово	45	22	23	48,9	51,1
село Япрыково	755	350	405	46,4	53,6
деревня Япрыковского пожарного депо	-	-	-	-	-
Сельское поселение Какрыбашевский сельсовет	1646	805	841	48,9	51,1
село Какрыбашево	774	380	394	49,1	50,9
село Аблаево	315	158	157	50,2	49,8
деревня Ардатовка	47	24	23	51,1	48,9
деревня Балагач-Куль	48	25	23	52,1	47,9
деревня Бятки	146	70	76	47,9	52,1
деревня Исмаилово	197	96	101	48,7	51,3
деревня Тукмак-Каран	119	52	67	43,7	56,3
Сельское поселение Кандринский сельсовет	13599	6410	7189	47,1	52,9
село Кандры	10885	5113	5772	47,0	53,0
деревня Александровка	62	28	34	45,2	54,8
село Ермухаметово	651	328	323	50,4	49,6
село Кандры-Кутуй	651	312	339	47,9	52,1
деревня Каран-Елга	9	5	4	55,6	44,4
деревня Нижняя Каран-Елга	19	12	7	63,2	36,8
деревня Нур	31	14	17	45,2	54,8
село Первомайское	983	449	534	45,7	54,3

Продолжение

	Мужчины и женщины	Мужчины	Женщины	В общей численности населения, процентов	
				мужчины	женщины
село Старые Кандры	308	149	159	48,4	51,6
Сельское поселение Карамалы-Губеевский сельсовет	3464	1681	1783	48,5	51,5
село Карамалы-Губеево	1120	551	569	49,2	50,8
село Балтаево	377	186	191	49,3	50,7
село Кальшали	525	253	272	48,2	51,8
село Метевтамак	457	219	238	47,9	52,1
село Тукаево	587	281	306	47,9	52,1
село Чукадытамак	398	191	207	48,0	52,0
Сельское поселение Каратовский сельсовет	995	498	497	50,1	49,9
село Каратово	267	139	128	52,1	47,9
село Кожай-Андреево	25	12	13	48,0	52,0
село Леонидовка	25	12	13	48,0	52,0
село Уязытамак	593	291	302	49,1	50,9
деревня Якшаево	85	44	41	51,8	48,2
Сельское поселение Нижнетроицкий сельсовет	4008	1831	2177	45,7	54,3
село Нижнетроицкий	4008	1831	2177	45,7	54,3
Сельское поселение Николаевский сельсовет	2196	1047	1149	47,7	52,3
село Николаевка	724	353	371	48,8	51,2
деревня Айтактамак	76	37	39	48,7	51,3
деревня Знаменка	-	-	-	-	-
село Кандрыкуль	547	264	283	48,3	51,7
деревня Кандры-Тюмекеево	135	63	72	46,7	53,3
село Кендектамак	475	224	251	47,2	52,8
село Константиновка	140	58	82	41,4	58,6
деревня Мустафино	73	35	38	47,9	52,1
деревня Новосуккулово	18	8	10	44,4	55,6
деревня Ольховка	8	5	3	62,5	37,5
Сельское поселение Сайрановский сельсовет	1488	707	781	47,5	52,5
село Сайраново	688	339	349	49,3	50,7
деревня Новоарсланбеково	150	72	78	48,0	52,0
деревня Староарсланбеково	119	47	72	39,5	60,5
село Тюпкильды	209	102	107	48,8	51,2
село Урмекеево	315	143	172	45,4	54,6
деревня Урняк	7	4	3	57,1	42,9
Сельское поселение Серафимовский сельсовет	10022	4743	5279	47,3	52,7
село Серафимовский	9813	4634	5179	47,2	52,8
село Серафимовка	209	109	100	52,2	47,8
Сельское поселение Старотуймазинский сельсовет	1794	862	932	48,0	52,0
село Старые Туймазы	1247	596	651	47,8	52,2

Продолжение

	Мужчины и женщины	Мужчины	Женщины	В общей численности населения, процентов	
				мужчины	женщины
деревня Горный	292	137	155	46,9	53,1
деревня Карат-Тамак	78	39	39	50,0	50,0
деревня Кызыл-Буляк	76	40	36	52,6	47,4
деревня Раевка	101	50	51	49,5	50,5
Сельское поселение Субханкуловский сельсовет	7668	3608	4060	47,1	52,9
село Субханкулово	5598	2607	2991	46,6	53,4
село Зигитяк	279	140	139	50,2	49,8
деревня Каин-Елга	119	56	63	47,1	52,9
деревня Нуркеево	888	425	463	47,9	52,1
село Старое Субханкулово	784	380	404	48,5	51,5
Сельское поселение Татар- Улкановский сельсовет	2182	1077	1105	49,4	50,6
село Татар-Улканово	691	341	350	49,3	50,7
село Аднагулово	258	130	128	50,4	49,6
село Бикметово	109	51	58	46,8	53,2
село Верхний Сардык	406	206	200	50,7	49,3
деревня Казнаковка	77	42	35	54,5	45,5
деревня Киска-Елга	71	32	39	45,1	54,9
деревня Малое Бикметово	14	8	6	57,1	42,9
деревня Нижний Сардык	209	101	108	48,3	51,7
деревня Салкын - Чишма	-	-	-	-	-
деревня Тирян-Елга	189	93	96	49,2	50,8
деревня Чуваш-Улканово	158	73	85	46,2	53,8
Сельское поселение Тюменяковский сельсовет	2984	1454	1530	48,7	51,3
село Тюменяк	1070	506	564	47,3	52,7
село Агиртамак	610	311	299	51,0	49,0
деревня Дарвино	138	61	77	44,2	55,8
деревня Покровка	143	76	67	53,1	46,9
село Райманово	970	474	496	48,9	51,1
деревня Таш-Кичу	53	26	27	49,1	50,9
Сельское поселение Чукадыбашевский сельсовет	809	364	445	45,0	55,0
село Алексеевка	257	124	133	48,2	51,8
село Имян-Купер	123	55	68	44,7	55,3
деревня Камыштау	29	8	21	27,6	72,4
деревня Ничка-Буляк	41	14	27	34,1	65,9
село Чукадыбашево	359	163	196	45,4	54,6
Муниципальный район Уфимский район	67067	31892	35175	47,6	52,4
Сельское поселение Авдонский сельсовет	5201	2427	2774	46,7	53,3
село Авдон	5201	2427	2774	46,7	53,3

Продолжение

	Мужчины и женщины	Мужчины	Женщины	В общей численности населения, процентов	
				мужчины	женщины
Сельское поселение Алексеевский сельсовет	4611	2073	2538	45,0	55,0
деревня Алексеевка	4611	2073	2538	45,0	55,0
Сельское поселение Булгаковский сельсовет	5424	2554	2870	47,1	52,9
село Булгаково	3591	1692	1899	47,1	52,9
деревня Дубки	219	95	124	43,4	56,6
деревня Камышлы	758	361	397	47,6	52,4
деревня Песчаный	181	79	102	43,6	56,4
деревня Стуколкино	441	213	228	48,3	51,7
посёлок Уршак	-	-	-	-	-
деревня Фомичево	234	114	120	48,7	51,3
Сельское поселение Дмитриевский сельсовет	7127	3358	3769	47,1	52,9
село Дмитриевка	4351	2039	2312	46,9	53,1
деревня Волково	707	336	371	47,5	52,5
деревня Подымалово	1601	764	837	47,7	52,3
деревня Ягодная Поляна	417	199	218	47,7	52,3
деревня Ясный	51	20	31	39,2	60,8
Сельское поселение Жуковский сельсовет	2666	1326	1340	49,7	50,3
село Жуково	1685	831	854	49,3	50,7
деревня Мармылево	232	114	118	49,1	50,9
деревня Мысовцево	259	146	113	56,4	43,6
деревня Сергеевка	490	235	255	48,0	52,0
Сельское поселение Zubовский сельсовет	4988	2400	2588	48,1	51,9
село Zubово	2042	1003	1039	49,1	50,9
деревня Березовка	115	59	56	51,3	48,7
село Лебяжий	290	132	158	45,5	54,5
село Нижегородка	2541	1206	1335	47,5	52,5
Сельское поселение Кармасанский сельсовет	1220	608	612	49,8	50,2
село Кармасан	706	354	352	50,1	49,9
село Асаново	427	209	218	48,9	51,1
деревня Юлушево	87	45	42	51,7	48,3
Сельское поселение Кирилловский сельсовет	1557	752	805	48,3	51,7
деревня Кириллово	773	372	401	48,1	51,9
деревня Грибовка	316	156	160	49,4	50,6
деревня Дорогино	225	115	110	51,1	48,9
деревня Рождественский	95	38	57	40,0	60,0
деревня Светлая	93	47	46	50,5	49,5
деревня Тауш	55	24	31	43,6	56,4

Продолжение

	Мужчины и женщины	Мужчины	Женщины	В общей численности населения, процентов	
				мужчины	женщины
Сельское поселение Красноярский сельсовет	3961	1926	2035	48,6	51,4
село Красный Яр	1615	771	844	47,7	52,3
село Горново	221	108	113	48,9	51,1
деревня Карюгино	16	9	7	56,3	43,7
село Кумлекуль	748	366	382	48,9	51,1
село Лавочное	2	1	1	50,0	50,0
деревня Опытное хозяйство	149	80	69	53,7	46,3
деревня Черновский	60	28	32	46,7	53,3
село Чернолесовский	1118	548	570	49,0	51,0
деревня Якшиваново	32	15	17	46,9	53,1
Сельское поселение Миловский сельсовет	2810	1343	1467	47,8	52,2
село Миловка	2767	1322	1445	47,8	52,2
деревня Лесной	15	5	10	33,3	66,7
деревня Начапкино	28	16	12	57,1	42,9
Сельское поселение Михайловский сельсовет	6234	2939	3295	47,1	52,9
село Михайловка	5384	2533	2851	47,0	53,0
деревня Вавилово	231	110	121	47,6	52,4
деревня Мударисово	198	99	99	50,0	50,0
деревня Суровка	421	197	224	46,8	53,2
Сельское поселение Николаевский сельсовет	5071	2443	2628	48,2	51,8
деревня Николаевка	2738	1317	1421	48,1	51,9
деревня Вольно-Сухарево	177	85	92	48,0	52,0
село Казырово	105	53	52	50,5	49,5
деревня Колокольцево	22	11	11	50,0	50,0
деревня Кручинино	10	2	8	20,0	80,0
село Нурлино	1892	910	982	48,1	51,9
деревня Сперанский	9	4	5	44,4	55,6
деревня Ушаково	118	61	57	51,7	48,3
Сельское поселение Ольховский сельсовет	960	439	521	45,7	54,3
село Ольховое	889	403	486	45,3	54,7
деревня Федоровка	71	36	35	50,7	49,3
Сельское поселение Русско-Юрмашский сельсовет	2097	1030	1067	49,1	50,9
село Русский Юрмаш	1198	579	619	48,3	51,7
деревня Бурцево	217	113	104	52,1	47,9
деревня Крючевка	11	8	3	72,7	27,3
деревня Шамонино	258	122	136	47,3	52,7
деревня Шмидтово	406	204	202	50,2	49,8
деревня Южная	7	4	3	57,1	42,9

Продолжение

	Мужчины и женщины	Мужчины	Женщины	В общей численности населения, процентов	
				мужчины	женщины
Сельское поселение Таптыковский сельсовет	1411	687	724	48,7	51,3
село Таптыково	734	355	379	48,4	51,6
деревня Глумилино	64	32	32	50,0	50,0
деревня Дебовка	49	21	28	42,9	57,1
деревня Дубрава	180	90	90	50,0	50,0
деревня Лекаревка	146	81	65	55,5	44,5
деревня Осоргино	238	108	130	45,4	54,6
Сельское поселение Черкасский сельсовет	1116	553	563	49,6	50,4
село Черкасы	710	350	360	49,3	50,7
деревня Волково	26	16	10	61,5	38,5
деревня Кундряк	2	1	1	50,0	50,0
деревня Новые Карашиды	97	45	52	46,4	53,6
деревня Покровка	65	32	33	49,2	50,8
деревня Чуварез	216	109	107	50,5	49,5
Сельское поселение Чесноковский сельсовет	4310	2086	2224	48,4	51,6
село Чесноковка	3333	1615	1718	48,5	51,5
деревня Геофизиков	509	247	262	48,5	51,5
деревня Загорский	272	128	144	47,1	52,9
деревня Торфяной	196	96	100	49,0	51,0
Сельское поселение Шемякский сельсовет	2806	1313	1493	46,8	53,2
село Октябрьский	1663	754	909	45,3	54,7
село Бейгулово	172	85	87	49,4	50,6
деревня Новотроевка	236	118	118	50,0	50,0
деревня Первомайский	307	147	160	47,9	52,1
село Шемяк	428	209	219	48,8	51,2
Сельское поселение Юматовский сельсовет	3497	1635	1862	46,8	53,2
село санатория Юматово им. 15-летия БАССР	532	227	305	42,7	57,3
село станции Юматово	688	353	335	51,3	48,7
деревня Уптино	324	153	171	47,2	52,8
деревня Юматово	1598	752	846	47,1	52,9
село Юматовского сельхозтехникума	355	150	205	42,3	57,7
Муниципальный район Учалинский район	73268	34902	38366	47,6	52,4
Городское поселение город Учалы	37788	17351	20437	45,9	54,1
Сельские поселения	35480	17551	17929	49,5	50,5
Сельское поселение Амангильдинский сельсовет	1103	572	531	51,9	48,1
деревня Малоказаккулово	309	153	156	49,5	50,5
деревня Амангильдино	110	58	52	52,7	47,3
деревня Галиахмерово	124	63	61	50,8	49,2

Продолжение

	Мужчины и женщины	Мужчины	Женщины	В общей численности населения, процентов	
				мужчины	женщины
деревня Калуево	134	73	61	54,5	45,5
деревня Кучуково-Маяк	135	74	61	54,8	45,2
деревня Сураманово	291	151	140	51,9	48,1
Сельское поселение Ахуновский сельсовет	2640	1282	1358	48,6	51,4
село Ахуново	2449	1187	1262	48,5	51,5
деревня Кидыш	119	62	57	52,1	47,9
деревня Танычау	71	32	39	45,1	54,9
деревня Ташмурын	1	1	-	100,0	-
Сельское поселение Буйдинский сельсовет	764	366	398	47,9	52,1
село Буйда	764	366	398	47,9	52,1
Сельское поселение Ильчигуловский сельсовет	1496	728	768	48,7	51,3
деревня Ильчигулово	242	113	129	46,7	53,3
деревня Алтынташ	13	5	8	38,5	61,5
деревня Каримово	270	125	145	46,3	53,7
деревня Кучуково	72	40	32	55,6	44,4
деревня Мулдакаево	253	126	127	49,8	50,2
деревня Мулдашево	81	38	43	46,9	53,1
деревня Орловка	243	127	116	52,3	47,7
деревня Сулейманово	179	87	92	48,6	51,4
деревня Суюндюково	117	53	64	45,3	54,7
деревня Устиново	26	14	12	53,8	46,2
Сельское поселение Ильчинский сельсовет	1706	821	885	48,1	51,9
село Ильчино	1143	553	590	48,4	51,6
село Рысаево	563	268	295	47,6	52,4
Сельское поселение Имангуловский сельсовет	1677	850	827	50,7	49,3
село Имангулово	861	437	424	50,8	49,2
деревня Кудашево	377	196	181	52,0	48,0
деревня Расулево	292	147	145	50,3	49,7
деревня Урал	147	70	77	47,6	52,4
Сельское поселение Кирябинский сельсовет	487	228	259	46,8	53,2
село Кирябинское	485	227	258	46,8	53,2
деревня Байсакалово	-	-	-	-	-
деревня Новохусаиново	2	1	1	50,0	50,0
Сельское поселение Кунакбаевский сельсовет	1940	963	977	49,6	50,4
село Кунакбаево	750	384	366	51,2	48,8
деревня Абдулкасимово	15	8	7	53,3	46,7
село Ильтебаново	480	235	245	49,0	51,0
деревня Кубяково	12	7	5	58,3	41,7
село Юлдашево	683	329	354	48,2	51,8

Продолжение

	Мужчины и женщины	Мужчины	Женщины	В общей численности населения, процентов	
				мужчины	женщины
Сельское поселение Мансуровский сельсовет	1699	845	854	49,7	50,3
деревня Мансурово	740	371	369	50,1	49,9
деревня Абзаково	500	249	251	49,8	50,2
деревня Абсалямово	89	47	42	52,8	47,2
деревня Бурангулово	67	32	35	47,8	52,2
деревня Ильинка	173	87	86	50,3	49,7
деревня Маломуйнаково	108	49	59	45,4	54,6
деревня Татлембетово	22	10	12	45,5	54,5
Сельское поселение Миндякский сельсовет	3812	1877	1935	49,2	50,8
село Миндяк	2282	1131	1151	49,6	50,4
деревня Аслаево	39	20	19	51,3	48,7
деревня Батталово	316	153	163	48,4	51,6
деревня Казаккулово	117	57	60	48,7	51,3
деревня Карагужино	79	42	37	53,2	46,8
деревня Кубагушево	377	185	192	49,1	50,9
село Озерный	404	197	207	48,8	51,2
деревня Узунгулово	198	92	106	46,5	53,5
Сельское поселение Наурузовский сельсовет	947	468	479	49,4	50,6
село Наурузово	410	191	219	46,6	53,4
деревня Гадельшино	16	7	9	43,8	56,2
деревня Мишкино	86	49	37	57,0	43,0
деревня Москово	409	207	202	50,6	49,4
деревня Ягудино	26	14	12	53,8	46,2
Сельское поселение Новобайрамгуловский сельсовет	724	363	361	50,1	49,9
деревня Новобайрамгулово	444	224	220	50,5	49,5
деревня Каипкулово	107	53	54	49,5	50,5
деревня Мусино	83	42	41	50,6	49,4
деревня Суяргулово	90	44	46	48,9	51,1
Сельское поселение Поляковский сельсовет	1087	519	568	47,7	52,3
село Поляковка	677	319	358	47,1	52,9
село Вознесенка	410	200	210	48,8	51,2
Сельское поселение Сафаровский сельсовет	1653	830	823	50,2	49,8
село Сафарово	1410	714	696	50,6	49,4
деревня Первый Май	184	94	90	51,1	48,9
деревня Шартым	59	22	37	37,3	62,7
Сельское поселение Тунгатаровский сельсовет	2299	1123	1176	48,8	51,2
село Комсомольск	433	199	234	46,0	54,0
деревня Азнашево	11	7	4	63,6	36,4
деревня Кажаво	57	29	28	50,9	49,1

Продолжение

	Мужчины и женщины	Мужчины	Женщины	В общей численности населения, процентов	
				мужчины	женщины
деревня Курама	505	245	260	48,5	51,5
деревня Старобайрамгулово	281	148	133	52,7	47,3
деревня Старобалбуково	166	80	86	48,2	51,8
деревня Старомуйнаково	237	113	124	47,7	52,3
деревня Тунгатарово	504	249	255	49,4	50,6
деревня Шарипово	30	17	13	56,7	43,3
деревня Яльчигулово	75	36	39	48,0	52,0
Сельское поселение Уразовский сельсовет	1683	827	856	49,1	50,9
село Уразово	1051	503	548	47,9	52,1
деревня Ишмекеево	251	124	127	49,4	50,6
деревня Кулушево	151	82	69	54,3	45,7
деревня Кутуево	230	118	112	51,3	48,7
Сельское поселение Уральский сельсовет	2462	1199	1263	48,7	51,3
село Уральск	1717	828	889	48,2	51,8
деревня Базаргулово	47	23	24	48,9	51,1
деревня Истамгулово	278	144	134	51,8	48,2
деревня Ишкиново	186	91	95	48,9	51,1
деревня Октябрьск	234	113	121	48,3	51,7
Сельское поселение Учалинский сельсовет	7301	3690	3611	50,5	49,5
село Учалы	6049	3086	2963	51,0	49,0
деревня Калканово	332	160	172	48,2	51,8
село Мулдашево (Ургуново)	569	279	290	49,0	51,0
деревня Сайтаково	351	165	186	47,0	53,0
Муниципальный район Федоровский район	18650	8762	9888	47,0	53,0
Сельское поселение Федоровский сельсовет	5088	2351	2737	46,2	53,8
село Федоровка	4306	2003	2303	46,5	53,5
село Акбулатово	308	141	167	45,8	54,2
деревня Гавриловка	21	10	11	47,6	52,4
село Кузьминовка	439	190	249	43,3	56,7
деревня Маганевка	3	1	2	33,3	66,7
хутор Улядаровка	11	6	5	54,5	45,5
Сельское поселение Бала-Четырманский сельсовет	2870	1355	1515	47,2	52,8
село Бала-Четырман	1426	671	755	47,1	52,9
село Гавриловка	240	110	130	45,8	54,2
деревня Златоустовка	279	132	147	47,3	52,7
деревня Ишмухаметово	73	32	41	43,8	56,2
деревня Новософиевка	198	101	97	51,0	49,0
село Новояушево	350	164	186	46,9	53,1
деревня Поляковка	-	-	-	-	-

Продолжение

	Мужчины и женщины	Мужчины	Женщины	В общей численности населения, процентов	
				мужчины	женщины
село Сергеевка	13	7	6	53,8	46,2
село Старый Четырман	291	138	153	47,4	52,6
деревня Федотовка	-	-	-	-	-
Сельское поселение Балыклинский сельсовет	1016	448	568	44,1	55,9
село Балыклы	677	296	381	43,7	56,3
село Атяшево	290	137	153	47,2	52,8
деревня Ивановка	11	4	7	36,4	63,6
деревня Петровка	32	11	21	34,4	65,6
деревня Полюновка	6	-	6	-	100,0
Сельское поселение Булякаевский сельсовет	501	241	260	48,1	51,9
деревня Верхний Алыштан	351	168	183	47,9	52,1
деревня Булякай	62	27	35	43,5	56,5
село Нижний Алыштан	88	46	42	52,3	47,7
Сельское поселение Верхнеяушевский сельсовет	486	219	267	45,1	54,9
село Верхнеяушево	448	203	245	45,3	54,7
деревня Гоголевка	36	15	21	41,7	58,3
деревня Гумбетово	2	1	1	50,0	50,0
деревня Домрачевка	-	-	-	-	-
Сельское поселение Гончаровский сельсовет	1260	605	655	48,0	52,0
деревня Гончаровка	1020	485	535	47,5	52,5
село Алешкино	240	120	120	50,0	50,0
Сельское поселение Дедовский сельсовет	1125	534	591	47,5	52,5
село Дедово	328	154	174	47,0	53,0
деревня Базелево	1	-	1	-	100,0
хутор Грицаевка	29	14	15	48,3	51,7
село Ижбуляк	447	209	238	46,8	53,2
деревня Ильиновка	15	6	9	40,0	60,0
деревня Николаевка	18	10	8	55,6	44,4
хутор Новая Деревня	71	36	35	50,7	49,3
деревня Новотроицкое	37	19	18	51,4	48,6
деревня Петровка	3	2	1	66,7	33,3
деревня Юрковка	176	84	92	47,7	52,3
Сельское поселение Денискинский сельсовет	1850	860	990	46,5	53,5
село Денискино	637	298	339	46,8	53,2
деревня Веселовка	233	116	117	49,8	50,2
село Кирюшкино	358	166	192	46,4	53,6
деревня Новомихайловка	64	33	31	51,6	48,4
село Новоселка	558	247	311	44,3	55,7
деревня Филипповка	-	-	-	-	-

Продолжение

	Мужчины и женщины	Мужчины	Женщины	В общей численности населения, процентов	
				мужчины	женщины
Сельское поселение Каралачикский сельсовет	714	324	390	45,4	54,6
село Каралачик	553	248	305	44,8	55,2
село Балыклыбашево	161	76	85	47,2	52,8
Сельское поселение Михайловский сельсовет	1137	561	576	49,3	50,7
село Михайловка	305	151	154	49,5	50,5
село Батырово	441	224	217	50,8	49,2
село Юлдашево	391	186	205	47,6	52,4
Сельское поселение Покровский сельсовет	613	303	310	49,4	50,6
деревня Покровка	195	96	99	49,2	50,8
деревня Гороховка	81	38	43	46,9	53,1
деревня Ильиновка	32	20	12	62,5	37,5
деревня Новониколаевка	14	7	7	50,0	50,0
деревня Русский Сухой Изяк	85	40	45	47,1	52,9
деревня Старониколаевка	51	28	23	54,9	45,1
деревня Татарский Сухой Изяк	155	74	81	47,7	52,3
Сельское поселение Пугачевский сельсовет	767	361	406	47,1	52,9
село Юрматы	749	353	396	47,1	52,9
деревня Львовка	18	8	10	44,4	55,6
Сельское поселение Разинский сельсовет	580	293	287	50,5	49,5
деревня Ключевка	273	140	133	51,3	48,7
деревня Саитово	307	153	154	49,8	50,2
Сельское поселение Теняевский сельсовет	643	307	336	47,7	52,3
село Теняево	446	209	237	46,9	53,1
деревня Айтуган-Дурасово	38	20	18	52,6	47,4
хутор Верхняя Митюковка	3	1	2	33,3	66,7
деревня Казанка	2	2	-	100,0	-
деревня Орловка	152	75	77	49,3	50,7
деревня Сашино	2	-	2	-	100,0
Муниципальный район Хайбуллинский район	33398	16207	17191	48,5	51,5
Сельское поселение Акъярский сельсовет	8338	3950	4388	47,4	52,6
село Акъяр	6941	3265	3676	47,0	53,0
село Садовый	641	306	335	47,7	52,3
село Степной	756	379	377	50,1	49,9
Сельское поселение Абишевский сельсовет	1180	612	568	51,9	48,1
село Большеабишево	424	216	208	50,9	49,1
село Большеарслангулово	136	73	63	53,7	46,3
деревня Малоабишево	-	-	-	-	-
деревня Малоарслангулово	351	180	171	51,3	48,7

Продолжение

	Мужчины и женщины	Мужчины	Женщины	В общей численности населения, процентов	
				мужчины	женщины
деревня Сакмар-Назаргулово	120	64	56	53,3	46,7
деревня Урняк	149	79	70	53,0	47,0
Сельское поселение Акьюловский сельсовет	799	392	407	49,1	50,9
село Галиахметово	417	196	221	47,0	53,0
деревня Акназарово	151	77	74	51,0	49,0
деревня Акьюлово	84	43	41	51,2	48,8
деревня Уразбаево	147	76	71	51,7	48,3
Сельское поселение Антинганский сельсовет	1025	490	535	47,8	52,2
село Антинган	536	256	280	47,8	52,2
деревня Янтышево	489	234	255	47,9	52,1
Сельское поселение Бурибаевский сельсовет	4553	2157	2396	47,4	52,6
село Бурибай	4553	2157	2396	47,4	52,6
Сельское поселение Ивановский сельсовет	1298	630	668	48,5	51,5
село Ивановка	877	429	448	48,9	51,1
деревня Акташево	140	59	81	42,1	57,9
село Михайловка	148	77	71	52,0	48,0
село Новопетровское	44	23	21	52,3	47,7
деревня Пугачево	89	42	47	47,2	52,8
Сельское поселение Маканский сельсовет	2448	1191	1257	48,7	51,3
село Макан	1288	634	654	49,2	50,8
деревня Воздвиженка	302	141	161	46,7	53,3
деревня Мамбетово	529	259	270	49,0	51,0
деревня Сагитово	329	157	172	47,7	52,3
Сельское поселение Новозирганский сельсовет	1000	497	503	49,7	50,3
село Новый Зирган	629	310	319	49,3	50,7
деревня Илячево	359	181	178	50,4	49,6
деревня Танатар	12	6	6	50,0	50,0
Сельское поселение Самарский сельсовет	1785	869	916	48,7	51,3
село Самарское	877	437	440	49,8	50,2
деревня Бузавлык	352	166	186	47,2	52,8
деревня Хворостянское	230	97	133	42,2	57,8
деревня Юлбарсово	326	169	157	51,8	48,2
Сельское поселение Таналыкский сельсовет	2391	1204	1187	50,4	49,6
село Подольск	1083	523	560	48,3	51,7
деревня Адель	159	88	71	55,3	44,7
деревня Бакаловка	353	195	158	55,2	44,8
деревня Новоукраинка	233	114	119	48,9	51,1
село Савельевка	205	94	111	45,9	54,1

Продолжение

	Мужчины и женщины	Мужчины	Женщины	В общей численности населения, процентов	
				мужчины	женщины
деревня Таштугай	358	190	168	53,1	46,9
Сельское поселение Татыр-Узякский сельсовет	2058	992	1066	48,2	51,8
село Татыр-Узяк	1146	547	599	47,7	52,3
село Байгускарово	544	268	276	49,3	50,7
село Переволочан	67	33	34	49,3	50,7
село Яковлевка	301	144	157	47,8	52,2
Сельское поселение Уфимский сельсовет	3033	1513	1520	49,9	50,1
село Уфимский	1329	657	672	49,4	50,6
деревня 1-е Мурзино	222	120	102	54,1	45,9
село Алибаевское	315	152	163	48,3	51,7
деревня Нижнеисмаково	93	47	46	50,5	49,5
село Новопетровское	302	147	155	48,7	51,3
село Первомайское	360	180	180	50,0	50,0
деревня Петропавловский	232	123	109	53,0	47,0
деревня Рафиково	180	87	93	48,3	51,7
Сельское поселение Федоровский сельсовет	1164	558	606	47,9	52,1
село Федоровка	524	251	273	47,9	52,1
село Абубакирово	640	307	333	48,0	52,0
Сельское поселение Целинный сельсовет	2326	1152	1174	49,5	50,5
село Целинное	1120	538	582	48,0	52,0
деревня Абдулнасырово	150	76	74	50,7	49,3
деревня Валитово	268	138	130	51,5	48,5
деревня Исянгильдино	486	245	241	50,4	49,6
деревня Комсомольск	302	155	147	51,3	48,7
Муниципальный район					
Чекмагушевский район	30780	14652	16128	47,6	52,4
Сельское поселение Чекмагушевский сельсовет	11902	5605	6297	47,1	52,9
село Чекмагуш	11382	5351	6031	47,0	53,0
деревня Игенче	110	55	55	50,0	50,0
деревня Нариманово	315	153	162	48,6	51,4
деревня Ресмекеево	95	46	49	48,4	51,6
Сельское поселение Башировский сельсовет	1228	576	652	46,9	53,1
село Старобаширово	410	193	217	47,1	52,9
деревня Новобаширово	26	8	18	30,8	69,2
село Новоихсаново	138	54	84	39,1	60,9
село Новокалмашево	143	67	76	46,9	53,1
деревня Новоюмраново	55	27	28	49,1	50,9
село Староихсаново	216	101	115	46,8	53,2
село Ташкалмашево	240	126	114	52,5	47,5

Продолжение

	Мужчины и женщины	Мужчины	Женщины	В общей численности населения, процентов	
				мужчины	женщины
Сельское поселение Имянкулевский сельсовет	1365	657	708	48,1	51,9
село Имянкулево	761	357	404	46,9	53,1
село Верхний Аташ	474	238	236	50,2	49,8
деревня Земеево	130	62	68	47,7	52,3
Сельское поселение Калмашбашевский сельсовет	1143	543	600	47,5	52,5
село Калмашбашево	774	361	413	46,6	53,4
село Кашкарово	133	67	66	50,4	49,6
село Старобиккино	236	115	121	48,7	51,3
Сельское поселение Новобалтачевский сельсовет	1595	771	824	48,3	51,7
село Новобалтачево	820	398	422	48,5	51,5
деревня Васильевка	-	-	-	-	-
село Верхние Карьявды	34	17	17	50,0	50,0
деревня Ленино	130	61	69	46,9	53,1
село Нижние Карьявды	141	73	68	51,8	48,2
деревня Николаевка	59	32	27	54,2	45,8
село Новые Карьявды	276	127	149	46,0	54,0
деревня Тукаево	80	38	42	47,5	52,5
деревня Чишма-Каран	28	12	16	42,9	57,1
деревня Чияликулево	27	13	14	48,1	51,9
Сельское поселение Новокутовский сельсовет	935	438	497	46,8	53,2
село Новокутово	542	261	281	48,2	51,8
село Бикметово	109	51	58	46,8	53,2
деревня Старые Чупты	16	4	12	25,0	75,0
село Тамьяново	268	122	146	45,5	54,5
Сельское поселение Рапатовский сельсовет	1045	506	539	48,4	51,6
село Рапатово	830	402	428	48,4	51,6
село Новобиккино	211	103	108	48,8	51,2
деревня Новоресмекеево	4	1	3	25,0	75,0
Сельское поселение Резяповский сельсовет	1218	580	638	47,6	52,4
село Резяпово	532	254	278	47,7	52,3
село Байбулатово	205	95	110	46,3	53,7
деревня Буляково	20	10	10	50,0	50,0
село Новобалаково	104	48	56	46,2	53,8
деревня Новосурметово	7	2	5	28,6	71,4
деревня Новотайняшево	19	9	10	47,4	52,6
село Старосурметово	7	3	4	42,9	57,1
деревня Таш-Елга	-	-	-	-	-
деревня Филипповка	-	-	-	-	-
село Яна Бирде	324	159	165	49,1	50,9

Продолжение

	Мужчины и женщины	Мужчины	Женщины	В общей численности населения, процентов	
				мужчины	женщины
Сельское поселение Старокалмашевский сельсовет	2068	959	1109	46,4	53,6
село Старокалмашево	1849	863	986	46,7	53,3
деревня Булгар	46	21	25	45,7	54,3
деревня Кавказ	9	4	5	44,4	55,6
село Новая Муртаза	164	71	93	43,3	56,7
Сельское поселение Тайняшевский сельсовет	1214	603	611	49,7	50,3
село Тайняшево	487	244	243	50,1	49,9
село Ахметово	326	168	158	51,5	48,5
село Каран	167	83	84	49,7	50,3
деревня Сары-Айгыр	16	9	7	56,3	43,7
село Старобалаково	218	99	119	45,4	54,6
Сельское поселение Тузлукушевский сельсовет	1989	954	1035	48,0	52,0
село Тузлукушево	530	249	281	47,0	53,0
село Каразириково	405	187	218	46,2	53,8
село Каргалы	161	75	86	46,6	53,4
деревня Кашаково	124	62	62	50,0	50,0
деревня Новокаразириково	1	1	-	100,0	-
село Сыйрышбашево	559	281	278	50,3	49,7
село Таскаклы	154	71	83	46,1	53,9
деревня Чуртанбашево	55	28	27	50,9	49,1
Сельское поселение Урнякский сельсовет	2535	1196	1339	47,2	52,8
село Урняк	665	313	352	47,1	52,9
село Аблаево	1067	496	571	46,5	53,5
село Бардаслы	120	60	60	50,0	50,0
деревня Киндеркулево	245	110	135	44,9	55,1
село Кусекеево	349	174	175	49,9	50,1
деревня Кызыл-Юлдуз	2	1	1	50,0	50,0
деревня Нур	68	33	35	48,5	51,5
деревня Яш-Куч	19	9	10	47,4	52,6
Сельское поселение Юмашевский сельсовет	2543	1264	1279	49,7	50,3
село Юмашево	865	438	427	50,6	49,4
село Караталово	212	104	108	49,1	50,9
деревня Макаровка	52	30	22	57,7	42,3
село Митро-Аюповское	457	236	221	51,6	48,4
деревня Новопучкаково	90	51	39	56,7	43,3
село Новосеменкино	207	87	120	42,0	58,0
село Старопучкаково	276	133	143	48,2	51,8
село Староузмяшево	122	55	67	45,1	54,9
село Уйбулатово	262	130	132	49,6	50,4

Продолжение

	Мужчины и женщины	Мужчины	Женщины	В общей численности населения, процентов	
				мужчины	женщины
Муниципальный район Чишминский район	52344	25140	27204	48,0	52,0
Городское поселение пгт Чишмы	21196	9878	11318	46,6	53,4
Сельские поселения	31148	15262	15886	49,0	51,0
Сельское поселение Алкинский сельсовет	2676	1277	1399	47,7	52,3
село Узытамак	429	199	230	46,4	53,6
деревня Алкино	261	128	133	49,0	51,0
деревня Бахчи	88	37	51	42,0	58,0
деревня Богомолвка	94	46	48	48,9	51,1
деревня Бочкаревка	50	21	29	42,0	58,0
деревня Заводянка	91	42	49	46,2	53,8
село Илькашево	210	99	111	47,1	52,9
деревня Ключарево	70	34	36	48,6	51,4
деревня Новомихайловка	62	23	39	37,1	62,9
село Салихово	252	129	123	51,2	48,8
село санатория "Алкино"	432	201	231	46,5	53,5
деревня Санжаровка	159	84	75	52,8	47,2
село Уразбахты	452	222	230	49,1	50,9
деревня Шапаровка	26	12	14	46,2	53,8
Сельское поселение Аровский сельсовет	1394	663	731	47,6	52,4
деревня Арово	594	287	307	48,3	51,7
деревня Боголюбовка	36	18	18	50,0	50,0
деревня Дема	77	40	37	51,9	48,1
село Кляшево	560	255	305	45,5	54,5
деревня Марусино	8	5	3	62,5	37,5
деревня Новый Беркадак	4	2	2	50,0	50,0
село Черниговка	115	56	59	48,7	51,3
Сельское поселение Арслановский сельсовет	1623	781	842	48,1	51,9
село Арсланово	650	311	339	47,8	52,2
село Аминево	442	214	228	48,4	51,6
деревня Ирек	125	59	66	47,2	52,8
деревня Леонидовка	48	27	21	56,3	43,7
деревня Новая	358	170	188	47,5	52,5
Сельское поселение Дмитриевский сельсовет	618	292	326	47,2	52,8
деревня Дмитриевка	277	132	145	47,7	52,3
село Бишкази	285	136	149	47,7	52,3
село Кахновка	43	18	25	41,9	58,1
деревня Красный Октябрь	13	6	7	46,2	53,8
Сельское поселение Дурасовский сельсовет	1208	567	641	46,9	53,1
село Дурасово	368	169	199	45,9	54,1
деревня Альбеево	198	90	108	45,5	54,5

Продолжение

	Мужчины и женщины	Мужчины	Женщины	В общей численности населения, процентов	
				мужчины	женщины
деревня Биккулово	120	59	61	49,2	50,8
деревня Булякбашево	161	82	79	50,9	49,1
деревня Дим	32	17	15	53,1	46,9
деревня Новые Ябалаклы	66	33	33	50,0	50,0
деревня Пенза	133	60	73	45,1	54,9
село Чукраклы	130	57	73	43,8	56,2
Сельское поселение Енгальшевский сельсовет	935	458	477	49,0	51,0
село Енгальшево	485	239	246	49,3	50,7
село Балагушево	241	118	123	49,0	51,0
деревня Борискино	101	55	46	54,5	45,5
деревня Лентовка	21	7	14	33,3	66,7
деревня Сабурово	43	19	24	44,2	55,8
деревня Семеновка	44	20	24	45,5	54,5
Сельское поселение Еремеевский сельсовет	2010	920	1090	45,8	54,2
село Еремеево	543	258	285	47,5	52,5
село Верхние Термы	303	131	172	43,2	56,8
деревня Зубово	6	3	3	50,0	50,0
деревня Каветка	30	12	18	40,0	60,0
село Калмашево	686	313	373	45,6	54,4
деревня Нижние Термы	331	150	181	45,3	54,7
деревня Слак	111	53	58	47,7	52,3
Сельское поселение Ибрагимовский сельсовет	1561	731	830	46,8	53,2
село Ибрагимово	344	160	184	46,5	53,5
село Бикеево	494	231	263	46,8	53,2
деревня Вишневка	73	35	38	47,9	52,1
деревня Первомайский	374	177	197	47,3	52,7
село Петряево	255	117	138	45,9	54,1
деревня Репьевка	21	11	10	52,4	47,6
Сельское поселение Кара-Якуповский сельсовет	1486	705	781	47,4	52,6
село Кара-Якупово	513	243	270	47,4	52,6
деревня Бабиково	153	71	82	46,4	53,6
село Горный	712	343	369	48,2	51,8
деревня Новоабдуллино	108	48	60	44,4	55,6
Сельское поселение Лесной сельсовет	4996	2855	2141	57,1	42,9
село Алкино-2	4996	2855	2141	57,1	42,9
Сельское поселение Новотроицкий сельсовет	1513	716	797	47,3	52,7
село Новотроицкое	411	201	210	48,9	51,1
деревня Александровка	29	13	16	44,8	55,2
село Барсуанбашево	265	120	145	45,3	54,7
деревня Бильязы	13	7	6	53,8	46,2

Продолжение

	Мужчины и женщины	Мужчины	Женщины	В общей численности населения, процентов	
				мужчины	женщины
село Каран-Елга	130	58	72	44,6	55,4
деревня Ломоносово	7	4	3	57,1	42,9
село Новомусино	222	102	120	45,9	54,1
деревня Новосайраново	24	9	15	37,5	62,5
деревня Новоуптино	33	18	15	54,5	45,5
село Сайраново	379	184	195	48,5	51,5
Сельское поселение Сафаровский сельсовет	1554	762	792	49,0	51,0
село Сафарово	991	489	502	49,3	50,7
деревня Карамалы	71	33	38	46,5	53,5
деревня Кушкуак	53	23	30	43,4	56,6
деревня Удряк	431	214	217	49,7	50,3
деревня Яшикей	8	3	5	37,5	62,5
Сельское поселение Чишминский сельсовет	2712	1282	1430	47,3	52,7
село Чишмы	1806	841	965	46,6	53,4
деревня Игнатовка	364	184	180	50,5	49,5
деревня Исаковка	8	4	4	50,0	50,0
деревня Кучумово	116	57	59	49,1	50,9
деревня Нижнехозятово	246	113	133	45,9	54,1
деревня Новосафарово	172	83	89	48,3	51,7
Сельское поселение Чувалкиповский сельсовет	1872	865	1007	46,2	53,8
село Чувалкипово	451	195	256	43,2	56,8
деревня Абраево	320	154	166	48,1	51,9
село Кызылга	61	29	32	47,5	52,5
село Новокиевка	17	6	11	35,3	64,7
село Романовка	8	5	3	62,5	37,5
село Старомусино	578	269	309	46,5	53,5
село Теперишево	437	207	230	47,4	52,6
Сельское поселение Шингак-Кульский сельсовет	4990	2388	2602	47,9	52,1
село Шингак-Куль	2975	1413	1562	47,5	52,5
деревня Верхнехозятово	91	47	44	51,6	48,4
хутор Верхний	398	181	217	45,5	54,5
хутор Дальний	48	25	23	52,1	47,9
деревня Дмитриевка	312	154	158	49,4	50,6
деревня Екатеринославка	34	19	15	55,9	44,1
деревня Кузьминка	108	54	54	50,0	50,0
хутор Нижний	188	93	95	49,5	50,5
деревня Новоусманово	190	96	94	50,5	49,5
деревня Пасяковка	28	18	10	64,3	35,7
деревня Среднеусманово	139	69	70	49,6	50,4
деревня Среднехозятово	202	103	99	51,0	49,0
село Ябалаклы	277	116	161	41,9	58,1

Продолжение

	Мужчины и женщины	Мужчины	Женщины	В общей численности населения, процентов	
				мужчины	женщины
Муниципальный район Шаранский район	22514	10935	11579	48,6	51,4
Сельское поселение Шаранский сельсовет	6838	3237	3601	47,3	52,7
село Шаран	5929	2804	3125	47,3	52,7
село Наратасты	735	342	393	46,5	53,5
деревня Тархан	174	91	83	52,3	47,7
Сельское поселение Акбарисовский сельсовет	1659	844	815	50,9	49,1
село Акбарисово	437	224	213	51,3	48,7
деревня Биккулово	47	26	21	55,3	44,7
село Биктышево	124	64	60	51,6	48,4
деревня Мещерово	179	99	80	55,3	44,7
деревня Новотавларово	219	103	116	47,0	53,0
деревня Урсаево	106	53	53	50,0	50,0
деревня Уялово	159	77	82	48,4	51,6
село Чупаево	176	84	92	47,7	52,3
деревня Шалтыкбашево	8	6	2	75,0	25,0
село Янгаулово	204	108	96	52,9	47,1
Сельское поселение Базгиевский сельсовет	1269	630	639	49,6	50,4
село Базгиево	465	227	238	48,8	51,2
деревня Алмаш	18	9	9	50,0	50,0
село Кир-Тлявли	190	101	89	53,2	46,8
деревня Новый Тамьян	173	86	87	49,7	50,3
деревня Старые Тлявли	267	129	138	48,3	51,7
деревня Старый Тамьян	156	78	78	50,0	50,0
Сельское поселение Дмитриево-Полянский сельсовет	924	465	459	50,3	49,7
деревня Дмитриева Поляна	545	268	277	49,2	50,8
деревня Буляково	-	-	-	-	-
деревня Загорные Клетья	94	52	42	55,3	44,7
деревня Исаметово	2	2	-	100,0	-
деревня Источник	228	117	111	51,3	48,7
деревня Каракулька	-	-	-	-	-
деревня Преображенское	55	26	29	47,3	52,7
Сельское поселение Дюртюлинский сельсовет	1626	807	819	49,6	50,4
село Дюртюли	582	286	296	49,1	50,9
село Барсуково	269	126	143	46,8	53,2
село Еремкино	292	152	140	52,1	47,9
деревня Каракашлы	61	28	33	45,9	54,1
деревня Сарсаз	273	142	131	52,0	48,0
деревня Суюндюково	-	-	-	-	-
деревня Тат-Кучук	100	48	52	48,0	52,0

Продолжение

	Мужчины и женщины	Мужчины	Женщины	В общей численности населения, процентов	
				мужчины	женщины
деревня Укияз	13	8	5	61,5	38,5
деревня Улик-Елга	36	17	19	47,2	52,8
Сельское поселение Зириклинский сельсовет	1203	547	656	45,5	54,5
село Зириклы	835	375	460	44,9	55,1
деревня Алпаево	103	44	59	42,7	57,3
деревня Кургутель	176	82	94	46,6	53,4
деревня Таллыкуль	14	8	6	57,1	42,9
деревня Шарлыкбаш	75	38	37	50,7	49,3
Сельское поселение Мичуринский сельсовет	2715	1335	1380	49,2	50,8
село Мичуринск	328	155	173	47,3	52,7
деревня Борисовка	82	43	39	52,4	47,6
деревня Булансаз	104	47	57	45,2	54,8
деревня Григорьевка	4	3	1	75,0	25,0
деревня Еланчикбаш	58	34	24	58,6	41,4
деревня Кубалык	31	16	15	51,6	48,4
деревня Михайловка	138	72	66	52,2	47,8
деревня Новобайгильдино	55	25	30	45,5	54,5
деревня Новобайкиево	38	17	21	44,7	55,3
деревня Новопетровка	40	23	17	57,5	42,5
деревня Новотроицк	17	7	10	41,2	58,8
деревня Новотурбеево	48	22	26	45,8	54,2
деревня Новочикеево	34	18	16	52,9	47,1
село Новоюмашево	296	143	153	48,3	51,7
село Новые Карьявды	118	56	62	47,5	52,5
деревня Папановка	90	40	50	44,4	55,6
деревня Покровка	8	4	4	50,0	50,0
деревня Рождественка	151	73	78	48,3	51,7
деревня Соколовка	36	18	18	50,0	50,0
село Старотурбеево	96	41	55	42,7	57,3
село Старочикеево	218	123	95	56,4	43,6
деревня Тимирово	83	40	43	48,2	51,8
деревня Три Ключа	107	50	57	46,7	53,3
село Шаранбаш-Князево	429	212	217	49,4	50,6
деревня Юность	106	53	53	50,0	50,0
Сельское поселение Нижнезайтовский сельсовет	978	481	497	49,2	50,8
село Нижнезайтово	690	344	346	49,9	50,1
деревня Бухара	-	-	-	-	-
село Кугарчи-Буляк	200	95	105	47,5	52,5
деревня Таш-Чишма	10	3	7	30,0	70,0
село Чекан-Тамак	78	39	39	50,0	50,0

Продолжение

	Мужчины и женщины	Мужчины	Женщины	В общей численности населения, процентов	
				мужчины	женщины
Сельское поселение Нижнеташлинский сельсовет	810	374	436	46,2	53,8
село Нижние Ташлы	443	212	231	47,9	52,1
село Верхние Ташлы	248	111	137	44,8	55,2
село Новоюзеево	119	51	68	42,9	57,1
Сельское поселение Нуреевский сельсовет	1340	661	679	49,3	50,7
село Нуреево	331	167	164	50,5	49,5
деревня Бахча	46	22	24	47,8	52,2
село Емметово	397	194	203	48,9	51,1
село Енахметово	416	205	211	49,3	50,7
деревня Изимка	70	30	40	42,9	57,1
деревня Кызыл-Чулпан	26	16	10	61,5	38,5
село Сюньбаш	51	26	25	51,0	49,0
деревня Тугаряк	3	1	2	33,3	66,7
Сельское поселение Писаревский сельсовет	940	476	464	50,6	49,4
деревня Писарево	288	135	153	46,9	53,1
село Анисимова Поляна	83	45	38	54,2	45,8
село Васильевка	11	6	5	54,5	45,5
деревня Владимировка	37	22	15	59,5	40,5
деревня Имчаг	9	4	5	44,4	55,6
деревня Новоалександровка	11	4	7	36,4	63,6
деревня Новокнязево	105	47	58	44,8	55,2
деревня Роща	14	8	6	57,1	42,9
село Сакты	260	142	118	54,6	45,4
село Стародражево	118	60	58	50,8	49,2
деревня Сунгуровка	4	3	1	75,0	25,0
Сельское поселение Старотумбагушевский сельсовет	789	387	402	49,0	51,0
деревня Старотумбагушево	289	138	151	47,8	52,2
деревня Елань-Елга	26	12	14	46,2	53,8
деревня Каразыбаш	74	38	36	51,4	48,6
деревня Новая Сбродовка	15	7	8	46,7	53,3
деревня Новотумбагушево	136	72	64	52,9	47,1
деревня Новый Кичкиняш	39	23	16	59,0	41,0
деревня Старый Кичкиняш	103	47	56	45,6	54,4
деревня Темяково	107	50	57	46,7	53,3
Сельское поселение Чалмалинский сельсовет	1423	691	732	48,6	51,4
село Чалмалы	563	281	282	49,9	50,1
село Дюрменево	325	156	169	48,0	52,0
деревня Тан	16	9	7	56,3	43,7
село Юмадыбаш	519	245	274	47,2	52,8

Продолжение

	Мужчины и женщины	Мужчины	Женщины	В общей численности населения, процентов	
				мужчины	женщины
Муниципальный район Янаульский район	48134	22871	25263	47,5	52,5
Городское поселение город Янаул	26924	12671	14253	47,1	52,9
Сельские поселения	21210	10200	11010	48,1	51,9
Сельское поселение Асавдыбашский сельсовет	622	314	308	50,5	49,5
село Асавдыбаш	193	106	87	54,9	45,1
деревня Новый Алдар	100	46	54	46,0	54,0
село Сибады	146	68	78	46,6	53,4
село Юссуково	183	94	89	51,4	48,6
Сельское поселение Байгузинский сельсовет	1837	858	979	46,7	53,3
село Байгузино	487	218	269	44,8	55,2
село Айбуляк	285	140	145	49,1	50,9
деревня Гудбурово	247	112	135	45,3	54,7
деревня Новая Орья	149	80	69	53,7	46,3
деревня Нократ	74	33	41	44,6	55,4
деревня Старая Орья	89	40	49	44,9	55,1
село Старый Артаул	209	97	112	46,4	53,6
деревня Уракаево	173	80	93	46,2	53,8
село Ямбаево	124	58	66	46,8	53,2
Сельское поселение Воядинский сельсовет	703	327	376	46,5	53,5
село Вояды	395	182	213	46,1	53,9
деревня Акылбай	78	37	41	47,4	52,6
деревня Бадряш-Актау	24	14	10	58,3	41,7
деревня Байсарово	5	2	3	40,0	60,0
село Карман-Актау	65	30	35	46,2	53,8
село Туртык	84	41	43	48,8	51,2
деревня Чангакуль	52	21	31	40,4	59,6
Сельское поселение Ижболдинский сельсовет	1033	521	512	50,4	49,6
село Ижболдино	348	170	178	48,9	51,1
село Атлегач	398	208	190	52,3	47,7
село Исанбаево	172	81	91	47,1	52,9
деревня Новотроицк	115	62	53	53,9	46,1
Сельское поселение Истяжский сельсовет	1250	618	632	49,4	50,6
село Истяж	425	206	219	48,5	51,5
деревня Ахтиял	353	175	178	49,6	50,4
деревня Банибаш	150	75	75	50,0	50,0
деревня Новый Куюк	2	2	-	100,0	-
деревня Сабанчи	7	4	3	57,1	42,9
село Старый Куюк	246	123	123	50,0	50,0
деревня Чулпан	56	29	27	51,8	48,2
деревня Шмельковка	11	4	7	36,4	63,6

Продолжение

	Мужчины и женщины	Мужчины	Женщины	В общей численности населения, процентов	
				мужчины	женщины
Сельское поселение Иткинеевский сельсовет	1365	665	700	48,7	51,3
село Иткинеево	675	332	343	49,2	50,8
деревня Каймаша	224	107	117	47,8	52,2
село Каймашабаш	323	155	168	48,0	52,0
деревня Шудимари	49	23	26	46,9	53,1
деревня Янгуз-Нарат	94	48	46	51,1	48,9
Сельское поселение Кармановский сельсовет	1726	825	901	47,8	52,2
село Карманово	1251	589	662	47,1	52,9
село Кумово	268	134	134	50,0	50,0
деревня станции Карманово	207	102	105	49,3	50,7
Сельское поселение Кисак-Каинский сельсовет	1383	642	741	46,4	53,6
село Кисак-Каин	519	235	284	45,3	54,7
село Прогресс	596	278	318	46,6	53,4
деревня разъезда Бадряш	50	23	27	46,0	54,0
деревня Тартар	117	59	58	50,4	49,6
деревня Янбарис	101	47	54	46,5	53,5
Сельское поселение Максимовский сельсовет	804	385	419	47,9	52,1
село Максимово	590	291	299	49,3	50,7
деревня Верхняя Барабановка	196	85	111	43,4	56,6
деревня Зирка	18	9	9	50,0	50,0
Сельское поселение Месягутовский сельсовет	923	457	466	49,5	50,5
село Месягутово	177	84	93	47,5	52,5
село Верхний Чат	127	70	57	55,1	44,9
деревня Куш-Имян	3	2	1	66,7	33,3
деревня Кызыл-Яр	121	54	67	44,6	55,4
деревня Нижний Чат	219	100	119	45,7	54,3
деревня Старый Алдар	82	42	40	51,2	48,8
деревня Тау	194	105	89	54,1	45,9
Сельское поселение Новоартаульский сельсовет	1862	907	955	48,7	51,3
село Новый Артаул	881	430	451	48,8	51,2
деревня Булат-Елга	74	35	39	47,3	52,7
деревня Варяш	170	76	94	44,7	55,3
деревня Варяшбаш	68	31	37	45,6	54,4
село Вотская Ошья	135	69	66	51,1	48,9
село Вотская Урада	155	77	78	49,7	50,3
деревня Исхак	12	6	6	50,0	50,0
деревня Ошья-Тау	19	10	9	52,6	47,4
деревня Татарская Урада	269	132	137	49,1	50,9
деревня Таш-Елга	79	41	38	51,9	48,1

Продолжение

	Мужчины и женщины	Мужчины	Женщины	В общей численности населения, процентов	
				мужчины	женщины
Сельское поселение Орловский сельсовет	794	386	408	48,6	51,4
село Орловка	374	175	199	46,8	53,2
деревня Игровка	80	43	37	53,8	46,2
деревня Никольск	126	61	65	48,4	51,6
деревня Петровка	171	93	78	54,4	45,6
деревня Ямьяды	43	14	29	32,6	67,4
Сельское поселение Первомайский сельсовет	1501	759	742	50,6	49,4
село Сусады-Эбалак	402	206	196	51,2	48,8
деревня Андреевка	25	14	11	56,0	44,0
село Зайцево	315	146	169	46,3	53,7
деревня Ирдуган	221	113	108	51,1	48,9
деревня Костино	158	78	80	49,4	50,6
деревня Новый Сусадыбаш	87	49	38	56,3	43,7
деревня Старый Сусадыбаш	172	94	78	54,7	45,3
деревня Татаркино	-	-	-	-	-
село Чераул	121	59	62	48,8	51,2
Сельское поселение Сандугачевский сельсовет	1446	676	770	46,7	53,3
село Сандугач	431	201	230	46,6	53,4
деревня Арлян	93	40	53	43,0	57,0
село Барабановка	373	179	194	48,0	52,0
деревня Новая Кирга	51	23	28	45,1	54,9
деревня Норканово	132	58	74	43,9	56,1
село Рабак	366	175	191	47,8	52,2
Сельское поселение Староваряшский сельсовет	718	334	384	46,5	53,5
село Старый Варяш	285	137	148	48,1	51,9
деревня Будья Варяш	166	78	88	47,0	53,0
деревня Наняды	171	76	95	44,4	55,6
деревня Новый Варяш	96	43	53	44,8	55,2
Сельское поселение Старокудашевский сельсовет	704	335	369	47,6	52,4
село Старокудашево	395	189	206	47,8	52,2
деревня Кичикир	96	45	51	46,9	53,1
деревня Кумалак	141	68	73	48,2	51,8
деревня Новокудашево	4	2	2	50,0	50,0
деревня Султыево	68	31	37	45,6	54,4
Сельское поселение Шудекский сельсовет	821	382	439	46,5	53,5
село Шудек	525	255	270	48,6	51,4
деревня Конигово	142	60	82	42,3	57,7
деревня Можга	154	67	87	43,5	56,5

Продолжение

	Мужчины и женщины	Мужчины	Женщины	В общей численности населения, процентов	
				мужчины	женщины
Сельское поселение Ямадинский сельсовет	1718	809	909	47,1	52,9
село Ямады	482	222	260	46,1	53,9
село Андреевка	357	166	191	46,5	53,5
село Салихово	345	169	176	49,0	51,0
деревня Урал	73	31	42	42,5	57,5
село Четырман	188	83	105	44,1	55,9
село Югамаш	273	138	135	50,5	49,5

МЕТОДОЛОГИЧЕСКИЕ ПОЯСНЕНИЯ

Всероссийская перепись населения 2010 года была подготовлена с учетом отечественного и зарубежного опыта, широкого научного обсуждения, рекомендаций ООН и других международных организаций. В методологию переписи по сравнению с прошлыми переписями населения внесен ряд новых положений, которые отражены в пояснениях к издаваемым томам с итогами переписи.

Метод переписи. При Всероссийской переписи населения 2010 года, как и в предыдущих переписях, был использован метод опроса населения и заполнения переписных листов (вопросников) специально обученными переписчиками. Переписчики в период переписи обходили все помещения своего счетного участка, где проживало или могло жить население (включая учреждения, предприятия и организации). Вопросы задавались населению в той формулировке, которая дана в переписных. Запись сведений в переписные вопросники производилась со слов опрашиваемых без предъявления каких-либо документов, подтверждающих правильность ответов. Сбор сведений осуществлялся также на стационарных участках и, в исключительных случаях, с использованием телефонной связи.

После проведения переписи населения в соответствии с Федеральным законом «О Всероссийской переписи населения» по лицам, отказавшимся участвовать в переписи, и лицам, которых переписчики не застали дома за весь период проведения переписи, сведения были получены из административных источников. В переписных листах по этим лицам только был отмечен пол и записана дата рождения.

Время и территория переписи. Всероссийская перепись населения была проведена с 14 по 25 октября 2010 года по состоянию на 0 часов 14 октября 2010 года. В каждый из двенадцати дней переписи (единых для всей страны, кроме отдаленных и труднодоступных территорий) переписчики вели опрос населения относительно момента счета населения – 0 часов 14 октября 2010 года. Необходимость установки такого момента связана с непрерывным изменением населения (рождения, смерти, переезды людей из одного места жительства в другое). Для территорий, на которых проведение переписи в общие сроки было затруднено (в основном в отдаленных таежных, горных и северных районах), перепись состоялась в другие сроки - с апреля по декабрь 2010 года. Сроки проведения переписи населения на отдаленных и труднодоступных территориях установлены приказом Минэкономразвития России и Минрегиона России от 3 марта 2010 года № 85/92 «Об утверждении Перечня отдаленных и труднодоступных территорий и сроков проведения в них Всероссийской переписи населения 2010 года».

Разработка итогов Всероссийской переписи населения 2010 года произведена по административно-территориальному устройству и муниципальным образованиям субъектов Российской Федерации по состоянию на 14 октября 2010 года.

В соответствии с Законом Российской Федерации от 10 декабря 1992 года № 4071-1 в границах бывшей Чечено-Ингушской Республики образованы Республика Ингушетия и Чеченская Республика. Границы между двумя субъектами Российской Федерации не определены в законодательном порядке. Разработка итогов переписи населения произведена в соответствии с перечнем административно-территориальных единиц и муниципальных образований, уточненных администрациями республик для проведения Всероссийской переписи населения 2010 года.

Категории переписываемого населения. В 2010 году, как и в 2002 году, переписывалось постоянное население.

Перепись проводилась по месту постоянного (обычного) жительства населения, которым является населенный пункт, дом, квартира, где опрашиваемый проживает постоянно. Это место могло совпадать или не совпадать с адресом, по которому человек зарегистрирован (прописан). Единицей места проживания считалось жилое помещение, в понятие которого входили:

а) квартира в многоквартирном доме (включая квартиру в общежитии квартирного типа);

б) индивидуальный (одноквартирный) дом (изба, сторожка, коттедж или другое одноквартирное строение);

в) комната в общежитии (неквартирного типа);

г) номер, комната в гостинице и других учреждениях для временного пребывания населения, где были постоянно проживавшие;

д) любое другое помещение, приспособленное для жилья (вагончик, бытовка, хозблок, баржа и т. п.);

е) палата, отделение и др. (в зависимости от того, как ведется учет в соответствующих организациях) в учреждениях социального и медицинского назначения (домах ребенка, детских домах, школах-интернатах для детей сирот и детей, оставшихся без попечения родителей, специальных (коррекционных) школах-интернатах для детей-сирот и детей, оставшихся без попечения родителей, детских домах-школах, домах-интернатах для престарелых и инвалидов, в больницах для больных с хроническими заболеваниями и т.п.), в казармах, местах заключения, религиозных организациях.

В каждом жилом помещении переписывались все постоянно (обычно) проживавшие в нем, включая и тех, кто на момент переписи временно отсутствовал. Ниже приводится порядок переписи отдельных категорий населения, определение места постоянного (обычного) жительства которых могло вызвать затруднения.

1. Лица, постоянно проживавшие в данном помещении и выехавшие на срок до 1 года в командировку (в другой населенный пункт России или за границу, включая командировки по линии органов государственной власти), на работу по контракту с российскими или зарубежными организациями (включая работу вахтовым методом) или учебу, а также, выехавшие, независимо от срока, на отдых, лечение, для посещения родственников или знакомых, религиозного паломничества и т.п., переписывались по месту их постоянного жительства с отметкой о временном отсутствии.

2. Граждане России, выехавшие в длительные служебные командировки (на 1 год и более) за границу по линии органов государственной власти Российской Федерации, и находившиеся вместе с ними члены их семей, переписывались по месту их нахождения. Численность этой категории населения представлена в таблице 1 тома 1 и в томе 11.

3. Студенты высших и средних профессиональных образовательных учреждений и учащиеся учреждений начального профессионального образования, проживавшие по месту обучения, переписывались по месту их учебы.

4. Лица, призванные на военно-учебный сбор, переписывались дома вместе с членами их домохозяйств с отметкой о временном отсутствии.

5. Военнослужащие, проходившие военную службу по контракту и проживавшие на открытой территории, переписывались вместе с членами их домохозяйств в общем порядке.

6. Военнослужащие, проходившие военную службу по призыву и по контракту и проживавшие на закрытой территории, переписывались по месту их нахождения.

7. Члены экипажей российских торговых и пассажирских судов, находившихся в дальнем плавании, переписывались с отметкой о временном отсутствии в том месте, где постоянно проживало домохозяйство, в состав которого они входили. Члены экипажей судов (кроме имевших домохозяйство), зарегистрированные по судну или по организации, в которой работали, переписывались до выхода в море по месту нахождения организации.

8. Находившиеся в местах предварительного заключения лица, арестованные в административном порядке, задержанные по подозрению в совершении преступления, находившиеся под следствием, а также лица, в отношении которых приговор не вступил в силу, переписывались по месту своего постоянного (обычного) жительства с отметкой о временном отсутствии.

9. Лица, находившиеся в местах предварительного заключения, в отношении которых приговор вступил в силу, а также лица, отбывавшие наказание в местах лишения свободы, переписывались по месту их нахождения.

10. Постоянно проживавшие в Российской Федерации иностранные граждане (т. е. лица, имевшие гражданство зарубежного государства) и лица без гражданства переписывались по месту их жительства в общем порядке.

11. Лица (независимо от их гражданства), прибывшие в Российскую Федерацию на срок 1 год и более на работу по контрактам с российскими и иностранными организациями (кроме иностранных граждан, работавших в представительствах иностранных государств и международных организаций) или учебу, переписывались как постоянные жители России там, где они обычно проживали в Российской Федерации.

12. Лица (независимо от их гражданства), прибывшие из зарубежных стран в Российскую Федерацию на постоянное жительство или в поисках убежища (независимо от того, получили они разрешение на жительство или нет), переписывались как постоянные жители Российской Федерации в том месте, где их застала перепись.

13. В гостиницах, больницах, домах отдыха, санаториях и т. п. переписывались только те лица, которые не имели другого места жительства.

14. Лица, не имевшие постоянного места жительства (например, бездомные), переписывались там, где их застала перепись.

Все перечисленные категории населения (кроме категории, указанной в пункте 2) вместе с населением, переписанным по месту своего постоянного (обычного) жительства, составили численность постоянного населения Российской Федерации, находившегося на территории страны.

При Всероссийской переписи населения 2010 года были учтены по сокращенной программе также лица, временно находившиеся на территории России на дату переписи, но постоянно проживавшие за рубежом. В численность населения этой категории вошли лица (независимо от их гражданства), прибывшие в Российскую Федерацию на срок до 1 года на учебу или работу, прибывшие независимо от срока на отдых, для лечения, в гости к родственникам или знакомым, а также транзитные мигранты.

Жители России (кроме указанных в пункте 2), выехавшие на 1 год и более в командировку, на работу по контрактам с российскими или иностранными организациями, на учебу за пределы Российской Федерации, не учитывались при переписи населения.

При переписи также не учитывались: иностранные граждане, работавшие в представительствах иностранных государств в Российской Федерации и проживавшие с ними члены их домохозяйств; иностранные граждане, работавшие в представительствах международных организаций, и иностранные граждане, прибывшие в Российскую Федерацию в составе делегаций иностранных государств или международных организаций.

Объект переписи населения – лицо, подлежащее учету при Всероссийской переписи населения 2010 года. Единица наблюдения переписи населения – домохозяйство.

Под домохозяйством понимается группа лиц, проживающих в жилом доме или квартире либо части жилого дома или квартиры, совместно обеспечивающих себя необходимыми средствами к существованию и объединяющих полностью или частично свои доходы, либо лицо, проживающее в жилом доме, квартире, комнате либо их частях и самостоятельно обеспечивающее себя необходимыми средствами к существованию.

Домохозяйства подразделяются на частные домохозяйства, коллективные домохозяйства и домохозяйства бездомных.

Частные домохозяйства – это группа лиц или одно лицо, проживающие в жилых помещениях (квартирах, индивидуальных домах, общежитиях, других жилых помещениях) и нежилых помещениях, приспособленных для жилья.

Коллективные домохозяйства – это группа лиц, постоянно проживающих в учреждениях социального и медицинского назначения, в казармах, местах лишения свободы, религиозных организациях (монастырях, семинариях и т.п.).

Домохозяйства бездомных – это группа лиц или одно лицо без определенного места жительства (не имеющие жилья).

Контрольные мероприятия. Для полноты охвата населения, исключения случаев повторных записей и пропусков отдельных лиц в период переписи и после нее осуществлялись контрольные мероприятия. На людей, имевших не одно место жительства, заполнялись наряду с переписными листами формы КС «Список лиц для контроля за заполнением переписных листов» и выдавалась справка о прохождении переписи, чтобы исключить их повторный учет. Справка выдавалась также тем, кто был переписан без указания места постоянного жительства (бездомным, переезжавшим с одного места жительства на другое, если перепись застала их в пути) и временно находившимся на территории России, но постоянно проживающим за рубежом. Сразу же после переписи в течение четырех дней с 26 по 29 октября 2010 года был проведен контрольный обход 10% жилых помещений в каждом счетном участке для проверки полноты и правильности переписи. Люди, пропущенные в ходе переписи и выявленные во время контрольного обхода, вносились в переписные листы, а ошибочно переписанные исключались из них.

Программа Всероссийской переписи населения 2010 года (перечень вопросов переписных листов для сбора сведений о населении) содержала вопросы для постоянного населения, а также сокращенный перечень вопросов для лиц, временно находившихся на территории Российской Федерации.

Постоянному населению задавались вопросы в отношении состава домохозяйств, демографической и национальной характеристик, гражданства, состояния в браке,

образования, владения языками, источников средств к существованию, наличия работы на предшествующей переписи неделе, статуса занятого населения, поиска работы для лиц, не имевших работы, миграции и рождаемости (форма Л), а также жилищных условий (форма П).

Лица, временно находившиеся на территории Российской Федерации на дату переписи, но постоянно проживавшие за рубежом, были переписаны по краткой программе (форма В).

Программа размещалась на формах бланков переписных листов Всероссийской переписи населения 2010 года, утвержденных распоряжением Правительства Российской Федерации № 1990-р от 16 декабря 2009 года.

Образцы форм переписных листов Всероссийской переписи населения 2010 года даны в Приложении.

Итоги переписи. Данные переписи населения 2010 года, полученные на основе автоматизированной обработки заполненных переписных листов, публикуются по постоянному населению Российской Федерации, находившемуся на дату переписи на территории страны (далее - постоянное население).

Содержание постоянного населения в переписях за послевоенные годы в методологическом отношении отличается от содержания постоянного населения переписей 2002 и 2010 годов. Это связано в основном с различными временными критериями отнесения отдельных категорий населения к временно отсутствующим, постоянно проживающим и выбывшим из места постоянного жительства. Так, при переписи населения 1989 года выехавшие на временную или сезонную работу, в командировку, на производственную практику, краткосрочную учебу считались временно отсутствовавшими, если их отсутствие не превышало 6 месяцев. Выехавшие на 6 месяцев и более учитывались как постоянное население по новому адресу. В 2010 году, также как и в 2002 году этот временной ценз составил 1 год. Увеличение срока временного отсутствия с 6 месяцев до 1 года было вызвано повышением подвижности населения и возрастанием объемов как внутренней, так и внешней трудовой миграции.

В переписи 2010 года сохранена методология учета численности военнослужащих, проходивших при переписи военную службу по призыву, применявшаяся в 2002 году. Численность этой категории включена в численность населения регионов, где дислоцируются воинские подразделения. При переписи 1989 года и других послевоенных переписях часть итогов по военнослужащим включалась в численность населения регионов по месту призыва военнослужащих, а не по месту прохождения переписи.

<p>10 ИСТОЧНИКИ СРЕДСТВ К СУЩЕСТВОВАНИЮ</p> <p>10.1 Укажите все имеющиеся у Вас источники средств к существованию Покажите опрашиваемому карточку Число ответов не ограничено</p> <p>1.....трудова́я де́ятельность, включая работу по совместительству <input type="checkbox"/></p> <p>2.....лично́е подро́бное хозяйство <input type="checkbox"/></p> <p>3.....стипендия <input type="checkbox"/></p> <p>4.....пенсия (кроме пенсии по инвалидности) <input type="checkbox"/></p> <p>5.....пенсия по инвалидности <input type="checkbox"/></p> <p>6.....посо́бие (кроме посо́бия по безрабо́тице) <input type="checkbox"/></p> <p>7.....посо́бие по безрабо́тице <input type="checkbox"/></p> <p>8.....друго́й вид госуда́рственного обеспе́чения <input type="checkbox"/></p> <p>9.....сбереже́ния; диви́денды; проце́нты <input type="checkbox"/></p> <p>10.....сда́ча внае́м или в а́ренду иму́щества; до́ход от пате́нтов, а́вторских пра́в <input type="checkbox"/></p> <p>11.....и́ждиве́ние; по́мощь друго́их лиц; алиме́нты <input type="checkbox"/></p> <p>12.....и́ной исто́чник <input type="checkbox"/></p> <p style="text-align: right;">↓ Запи́шите како́й</p> <div style="border: 1px solid black; height: 30px; width: 100%;"></div>	<p>11.4 Имели ли Вы в этот период вторую работу?</p> <p>да <input type="checkbox"/> нет <input type="checkbox"/></p> <p>Вопрос 11.5 для лиц, ответивших "нет" на вопрос 11.1</p> <p>11.5 Искали ли Вы работу в течение последнего месяца?</p> <p>да <input type="checkbox"/> нет <input type="checkbox"/> → Укажите одну главную причину:</p> <p style="text-align: center;">↓</p> <table style="width: 100%; border: none;"> <tr> <td style="width: 50%; border: none;"> <p>Если бы Вам предложили подходящую работу, то смогли бы Вы приступить к ней в ближайшие 2 недели?</p> <p>да <input type="checkbox"/> нет <input type="checkbox"/></p> </td> <td style="width: 50%; border: none;"> <p>получил(а) работу и приступаю к ней в ближайшие 2 недели <input type="checkbox"/></p> <p>нашел(ла) работу и ожидаю ответа <input type="checkbox"/></p> <p>ожидаю начала сезона <input type="checkbox"/></p> <p>занимаюсь ведением домашнего хозяйства <input type="checkbox"/></p> <p>иная причина <input type="checkbox"/></p> <p style="text-align: right;">↓ Запи́шите како́й</p> </td> </tr> </table> <div style="border: 1px solid black; height: 30px; width: 100%;"></div>	<p>Если бы Вам предложили подходящую работу, то смогли бы Вы приступить к ней в ближайшие 2 недели?</p> <p>да <input type="checkbox"/> нет <input type="checkbox"/></p>	<p>получил(а) работу и приступаю к ней в ближайшие 2 недели <input type="checkbox"/></p> <p>нашел(ла) работу и ожидаю ответа <input type="checkbox"/></p> <p>ожидаю начала сезона <input type="checkbox"/></p> <p>занимаюсь ведением домашнего хозяйства <input type="checkbox"/></p> <p>иная причина <input type="checkbox"/></p> <p style="text-align: right;">↓ Запи́шите како́й</p>				
<p>Если бы Вам предложили подходящую работу, то смогли бы Вы приступить к ней в ближайшие 2 недели?</p> <p>да <input type="checkbox"/> нет <input type="checkbox"/></p>	<p>получил(а) работу и приступаю к ней в ближайшие 2 недели <input type="checkbox"/></p> <p>нашел(ла) работу и ожидаю ответа <input type="checkbox"/></p> <p>ожидаю начала сезона <input type="checkbox"/></p> <p>занимаюсь ведением домашнего хозяйства <input type="checkbox"/></p> <p>иная причина <input type="checkbox"/></p> <p style="text-align: right;">↓ Запи́шите како́й</p>						
<p>10.2 Если Вы имеете несколько источников, укажите, какой считаете для себя основным</p> <p>Запи́шите номер этого исто́чника из вопро́са 10.1 <input type="text"/></p>	<p>12 МИГРАЦИЯ</p> <p>12.1 С какого года Вы непрерывно проживаете в этом населенном пункте?</p> <p>с ро́ждения <input type="checkbox"/> → Для же́нщин - пере́ход к вопро́су 13 Для му́жчин - ко́нец опроса по фо́рме Л</p> <p><input type="text"/> год → Для пере́ехавших с но́ября 2009 по октя́брь 2010 го́да, зада́йте вопро́с 12.2</p>						
<p>11 ЗАНЯТОСТЬ И БЕЗРАБОТИЦА</p> <p>11.1 Имели ли Вы какую-либо работу, приносящую заработок или доход с 7 по 13 октября 2010 года?</p> <p>да <input type="checkbox"/> нет <input type="checkbox"/> → Пере́ход к вопро́су 11.5</p> <p>11.2 Кем Вы являлись на основной работе?</p> <table style="width: 100%; border: none;"> <tr> <td style="width: 50%; border: none;"> <p>рабо́тающим по найму (по догово́ру, контра́кту или устно́й догово́ренности) <input type="checkbox"/></p> </td> <td style="width: 50%; border: none;"> <p>рабо́тающим не по найму (на со́бственном предприя́тии или в органи́зации, в со́бственном де́ле) <input type="checkbox"/></p> </td> </tr> <tr> <td colspan="2" style="text-align: center; border: none;">↓</td> </tr> <tr> <td colspan="2" style="border: none;"> <p>с привле́чением наемных рабо́тчиков <input type="checkbox"/></p> <p>без привле́чения наемных рабо́тчиков <input type="checkbox"/></p> <p>и́ное <input type="checkbox"/></p> </td> </tr> </table>	<p>рабо́тающим по найму (по догово́ру, контра́кту или устно́й догово́ренности) <input type="checkbox"/></p>	<p>рабо́тающим не по найму (на со́бственном предприя́тии или в органи́зации, в со́бственном де́ле) <input type="checkbox"/></p>	↓		<p>с привле́чением наемных рабо́тчиков <input type="checkbox"/></p> <p>без привле́чения наемных рабо́тчиков <input type="checkbox"/></p> <p>и́ное <input type="checkbox"/></p>		<p>12.2 Где Вы проживали в октябре 2009 года?</p> <p>Ука́жите наимено́вание субъеќта Росси́йской Федера́ции или наимено́вание и́ностранного госуда́рства</p> <div style="border: 1px solid black; height: 30px; width: 100%;"></div> <p>В како́м насе́ленном пу́нкте Вы прожи́вали?</p> <p>горо́дском <input type="checkbox"/> се́льском <input type="checkbox"/></p>
<p>рабо́тающим по найму (по догово́ру, контра́кту или устно́й догово́ренности) <input type="checkbox"/></p>	<p>рабо́тающим не по найму (на со́бственном предприя́тии или в органи́зации, в со́бственном де́ле) <input type="checkbox"/></p>						
↓							
<p>с привле́чением наемных рабо́тчиков <input type="checkbox"/></p> <p>без привле́чения наемных рабо́тчиков <input type="checkbox"/></p> <p>и́ное <input type="checkbox"/></p>							
<p>11.3 Ваша работа находилась на территории того же населенного пункта, где Вы проживаете?</p> <p>да <input type="checkbox"/></p> <p>нет <input type="checkbox"/> → На террито́рии Ваше́го субъеќта Росси́йской Федера́ции?</p> <p>да <input type="checkbox"/></p> <p>нет <input type="checkbox"/> → Ука́жите наимено́вание субъеќта Росси́йской Федера́ции (республика, край, о́бласть, авт. о́бласть, авт. о́круг, г. Москва, г. Санкт-Петербу́рг) или наимено́вание и́ностранного госуда́рства, где Вы рабо́тали</p> <div style="border: 1px solid black; height: 30px; width: 100%;"></div>	<p>13 Для же́нщин в возрас́те 15 лет и бо́лее</p> <p>13.1 Ско́лько дете́й Вы роди́ли? Запи́сать о́бщее чи́сло ро́жденных дете́й, не счита́я мертворо́жденных <input type="text"/></p> <p>13.2 Дата ро́ждения первого ре́бенка</p> <p><input type="text"/> <input type="text"/> <input type="text"/> <input type="text"/></p> <p style="text-align: right;">меся́ц го́д</p>						

Служебная зона
10.1 10.2 11.1 11.2 11.3 11.4

11.5 12.1 12.2 13.1 13.2
А Б В

Конфиденциально (гарантируется получателем информации)



Утверждена распоряжением Правительства Российской Федерации от 16 декабря 2009 г. №1990-р

Форма П
Переписной лист

П1

Насчитывание зоны

Образец нанесенной метки:

Образец исправленной метки:

Образец написанной цифры:

1 2 3 4 5 6 7 8 9 0

Образец исправленной цифры: 5

Незначительные нули не записываются: 2

Раздел I - заполняется на жилище

Для многоквартирных домов раздел I заполняется только в первом жилом помещении в доме (в каждом счетном участке)

1 Тип жилища	<p>индивидуальный (одноквартирный) дом:</p> <p>Укажите один из вариантов ответа</p> <p>частного жилищного фонда <input type="checkbox"/></p> <p>государственного/муниципального жилищного фонда <input type="checkbox"/></p> <p>многоквартирный дом <input type="checkbox"/></p> <p>общеджитие <input type="checkbox"/> →</p> <p>гостиница <input type="checkbox"/> →</p> <p>другое жилище (например, юрта, вагончик, бытовка, баржа и др.) <input type="checkbox"/> →</p> <p style="text-align: center;">Укажите какое</p> <div style="border: 1px solid black; width: 300px; height: 40px; margin: 0 auto;"></div>	<p>Конец опроса по форме П</p> <p>Бездомный(ые) <input type="checkbox"/></p> <p>↓</p> <p>Конец опроса по форме П</p>				
2 Время постройки дома	<p>При перестройках, надстройках, расширении дома годом ввода в эксплуатацию считается год первоначальной постройки</p> <p>ранее 1957 <input type="checkbox"/> 1957 - 1970 <input type="checkbox"/> 1971 - 1995 <input type="checkbox"/> 1996 - 2002 <input type="checkbox"/> после 2002 <input type="checkbox"/></p> <p>Укажите один из вариантов ответа</p>					
3 Материал наружных стен дома	<p>Укажите один из вариантов ответа</p> <p>кирпич, камень <input type="checkbox"/> панель, блок <input type="checkbox"/> дерево <input type="checkbox"/> монолит <input type="checkbox"/> другой смешанный материал <input type="checkbox"/></p> <p>иное <input type="checkbox"/> → Запишите, из какого материала стены</p> <div style="border: 1px solid black; width: 300px; height: 30px; margin: 0 auto;"></div>					
4 Виды благоустройства жилого помещения и санитарно-гигиенические условия проживания	<table style="width: 100%; border-collapse: collapse;"> <tr> <td style="width: 25%; vertical-align: top;"> <p>электричество <input type="checkbox"/></p> <p>электроплита напольная <input type="checkbox"/></p> <p>газ:</p> <p>сетевой <input type="checkbox"/></p> <p>сжиженный (баллоны) <input type="checkbox"/></p> <p>отопление:</p> <p>центральное <input type="checkbox"/></p> <p>от индивидуальных установок, котлов <input type="checkbox"/></p> <p>печное <input type="checkbox"/></p> </td> <td style="width: 25%; vertical-align: top;"> <p>водоснабжение:</p> <p>водопровод из коммунальной системы <input type="checkbox"/></p> <p>водопровод из индивидуальной системы <input type="checkbox"/></p> <p>водопровод вне жилища, колонка <input type="checkbox"/></p> <p>колодезь, скважина или другой источник водоснабжения <input type="checkbox"/></p> <p>горячее водоснабжение:</p> <p>центральное <input type="checkbox"/></p> <p>от индивидуальных водонагревателей <input type="checkbox"/></p> <p>горячее водоснабжение отсутствует <input type="checkbox"/></p> </td> <td style="width: 25%; vertical-align: top;"> <p>водоотведение (канализация):</p> <p>через коммунальную канализационную систему <input type="checkbox"/></p> <p>через индивидуальную канализационную систему (включая септики) <input type="checkbox"/></p> <p>через систему труб в выгребные ямы и т.п. <input type="checkbox"/></p> <p>система канализации отсутствует <input type="checkbox"/></p> <p>туалет:</p> <p>туалет (со смывом) в жилище <input type="checkbox"/></p> <p>туалет другого типа в жилище (включая биотуалет) <input type="checkbox"/></p> <p>туалет вне жилища <input type="checkbox"/></p> <p>туалет отсутствует <input type="checkbox"/></p> </td> <td style="width: 25%; vertical-align: top;"> <p>ванна и (или) душ:</p> <p>ванна и (или) душ в жилище <input type="checkbox"/></p> <p>ванна и (или) душ вне жилища <input type="checkbox"/></p> <p>баня, сауна <input type="checkbox"/></p> <p>ванна, душ, баня, сауна отсутствуют <input type="checkbox"/></p> <p>удаление бытовых отходов:</p> <p>мусоропровод <input type="checkbox"/></p> <p>мусоросборники вне дома <input type="checkbox"/></p> <p>сбор мусора специализированной <input type="checkbox"/></p> <p>выброс мусора в ямы, на кучи и т.п. <input type="checkbox"/></p> <p>кухня:</p> <p>кухня или кухонный угол в доме <input type="checkbox"/></p> <p>кухня или кухонный угол в отдельном строении <input type="checkbox"/></p> <p>кухня и кухонный угол отсутствуют <input type="checkbox"/></p> </td> </tr> </table>		<p>электричество <input type="checkbox"/></p> <p>электроплита напольная <input type="checkbox"/></p> <p>газ:</p> <p>сетевой <input type="checkbox"/></p> <p>сжиженный (баллоны) <input type="checkbox"/></p> <p>отопление:</p> <p>центральное <input type="checkbox"/></p> <p>от индивидуальных установок, котлов <input type="checkbox"/></p> <p>печное <input type="checkbox"/></p>	<p>водоснабжение:</p> <p>водопровод из коммунальной системы <input type="checkbox"/></p> <p>водопровод из индивидуальной системы <input type="checkbox"/></p> <p>водопровод вне жилища, колонка <input type="checkbox"/></p> <p>колодезь, скважина или другой источник водоснабжения <input type="checkbox"/></p> <p>горячее водоснабжение:</p> <p>центральное <input type="checkbox"/></p> <p>от индивидуальных водонагревателей <input type="checkbox"/></p> <p>горячее водоснабжение отсутствует <input type="checkbox"/></p>	<p>водоотведение (канализация):</p> <p>через коммунальную канализационную систему <input type="checkbox"/></p> <p>через индивидуальную канализационную систему (включая септики) <input type="checkbox"/></p> <p>через систему труб в выгребные ямы и т.п. <input type="checkbox"/></p> <p>система канализации отсутствует <input type="checkbox"/></p> <p>туалет:</p> <p>туалет (со смывом) в жилище <input type="checkbox"/></p> <p>туалет другого типа в жилище (включая биотуалет) <input type="checkbox"/></p> <p>туалет вне жилища <input type="checkbox"/></p> <p>туалет отсутствует <input type="checkbox"/></p>	<p>ванна и (или) душ:</p> <p>ванна и (или) душ в жилище <input type="checkbox"/></p> <p>ванна и (или) душ вне жилища <input type="checkbox"/></p> <p>баня, сауна <input type="checkbox"/></p> <p>ванна, душ, баня, сауна отсутствуют <input type="checkbox"/></p> <p>удаление бытовых отходов:</p> <p>мусоропровод <input type="checkbox"/></p> <p>мусоросборники вне дома <input type="checkbox"/></p> <p>сбор мусора специализированной <input type="checkbox"/></p> <p>выброс мусора в ямы, на кучи и т.п. <input type="checkbox"/></p> <p>кухня:</p> <p>кухня или кухонный угол в доме <input type="checkbox"/></p> <p>кухня или кухонный угол в отдельном строении <input type="checkbox"/></p> <p>кухня и кухонный угол отсутствуют <input type="checkbox"/></p>
<p>электричество <input type="checkbox"/></p> <p>электроплита напольная <input type="checkbox"/></p> <p>газ:</p> <p>сетевой <input type="checkbox"/></p> <p>сжиженный (баллоны) <input type="checkbox"/></p> <p>отопление:</p> <p>центральное <input type="checkbox"/></p> <p>от индивидуальных установок, котлов <input type="checkbox"/></p> <p>печное <input type="checkbox"/></p>	<p>водоснабжение:</p> <p>водопровод из коммунальной системы <input type="checkbox"/></p> <p>водопровод из индивидуальной системы <input type="checkbox"/></p> <p>водопровод вне жилища, колонка <input type="checkbox"/></p> <p>колодезь, скважина или другой источник водоснабжения <input type="checkbox"/></p> <p>горячее водоснабжение:</p> <p>центральное <input type="checkbox"/></p> <p>от индивидуальных водонагревателей <input type="checkbox"/></p> <p>горячее водоснабжение отсутствует <input type="checkbox"/></p>	<p>водоотведение (канализация):</p> <p>через коммунальную канализационную систему <input type="checkbox"/></p> <p>через индивидуальную канализационную систему (включая септики) <input type="checkbox"/></p> <p>через систему труб в выгребные ямы и т.п. <input type="checkbox"/></p> <p>система канализации отсутствует <input type="checkbox"/></p> <p>туалет:</p> <p>туалет (со смывом) в жилище <input type="checkbox"/></p> <p>туалет другого типа в жилище (включая биотуалет) <input type="checkbox"/></p> <p>туалет вне жилища <input type="checkbox"/></p> <p>туалет отсутствует <input type="checkbox"/></p>	<p>ванна и (или) душ:</p> <p>ванна и (или) душ в жилище <input type="checkbox"/></p> <p>ванна и (или) душ вне жилища <input type="checkbox"/></p> <p>баня, сауна <input type="checkbox"/></p> <p>ванна, душ, баня, сауна отсутствуют <input type="checkbox"/></p> <p>удаление бытовых отходов:</p> <p>мусоропровод <input type="checkbox"/></p> <p>мусоросборники вне дома <input type="checkbox"/></p> <p>сбор мусора специализированной <input type="checkbox"/></p> <p>выброс мусора в ямы, на кучи и т.п. <input type="checkbox"/></p> <p>кухня:</p> <p>кухня или кухонный угол в доме <input type="checkbox"/></p> <p>кухня или кухонный угол в отдельном строении <input type="checkbox"/></p> <p>кухня и кухонный угол отсутствуют <input type="checkbox"/></p>			

Служебная зона

1 2 3 4

A Б В Г Д

Код учреждения

Конфиденциально (гарантируется получателем информации)

Образцы
качественных
металлов



Образцы
исправленных
металлов



Образцы
металлов
издр:

1 2 3 4 5 6 7 8 9 0

Образцы
использованных
цифров:



Некачественные
металлы не
записываются:

0 0 2

Раздел II - заполняется на каждую квартиру или многоквартирный дом

Для индивидуальных (одноквартирных) домов в частном жилищном фонде вопрос 1 не заполняется

1 Тип жилого помещения	отдельная квартира <input type="checkbox"/> <i>Отмечается для дома или квартиры с одним лицевым счетом</i>	коммунальная квартира <input type="checkbox"/> <i>Отмечается для дома или квартиры с двумя и более лицевыми счетами</i>
2 Размер общей площади квартиры или одноквартирного дома (в целых кв.м)	<p>В общую площадь жилого помещения не включается площадь:</p> <ul style="list-style-type: none"> - общедомовых лестничных клеток, лифтовых холлов, тамбуров, коридоров (кроме внутриквартирных), вестибюлей, сеней; - занятая выступающими конструктивными элементами и отопительными печами; - веранд, балконов, лоджий, террас; - гаражей; - отдельно стоящих кухонь, бань, бассейнов, саун, сараев, беседок и др. 	
3 Число жилых комнат квартиры или одноквартирного дома	<p>В число жилых комнат не включаются: кухни, холлы, коридоры, ванные и душевые комнаты, бассейны, сауны, кладовые и другие вспомогательные помещения. Совмещенная кухня-столовая считается жилой комнатой.</p>	
4 Наличие телекоммуникаций	стационарная телефонная связь <input type="checkbox"/>	телевизионная антенна <input type="checkbox"/>
Виды благоустройства жилого помещения проводное радио (радиоточка) <input type="checkbox"/>		

Раздел III - заполняется на каждое домохозяйство в квартире или одноквартирном доме

Если в помещении проживает одно домохозяйство - заполняется только одна строка таблицы, если два и более - заполняется по одной строке на каждое домохозяйство

1 № п.п. домохозяйства	2 Число лиц в домохозяйстве	3 Число занимаемых жилых комнат	4 Вид благоустройства жилого помещения Доступ в сеть Интернет (включая мобильный)	5 Нечисловые строки
1	2	3	4	5
		ЧАСТЬ КОМНАТЫ <input type="checkbox"/>	<input type="checkbox"/>	<input type="checkbox"/>
		ЧАСТЬ КОМНАТЫ <input type="checkbox"/>	<input type="checkbox"/>	<input type="checkbox"/>
		ЧАСТЬ КОМНАТЫ <input type="checkbox"/>	<input type="checkbox"/>	<input type="checkbox"/>
		ЧАСТЬ КОМНАТЫ <input type="checkbox"/>	<input type="checkbox"/>	<input type="checkbox"/>
		ЧАСТЬ КОМНАТЫ <input type="checkbox"/>	<input type="checkbox"/>	<input type="checkbox"/>
		ЧАСТЬ КОМНАТЫ <input type="checkbox"/>	<input type="checkbox"/>	<input type="checkbox"/>

Служебная зона 1 2 3 4 А Б В Г

Конфиденциально (гарантируется получателем информации)



Утверждена
распоряжением Правительства
Российской Федерации
от 16 декабря 2009 г. №1990-р
Форма В
Перечисный лист

B1

Образцы
лаповых
меток:



Образцы
асимметричных
меток:



Образцы
многозначных
цифр:

1 2 3 4 5 6 7 8 9 0

Образцы
шестизначных
цифр:

5

Неиспользуемые
цифры не
записываются:

0 0 2

№ п.п.				
1 Ваш пол	мужской <input type="checkbox"/> женский <input type="checkbox"/>	мужской <input type="checkbox"/> женский <input type="checkbox"/>	мужской <input type="checkbox"/> женский <input type="checkbox"/>	мужской <input type="checkbox"/> женский <input type="checkbox"/>
2 Год Вашего рождения				
3 Страна Вашего постоянного проживания				
4 Цель Вашего приезда в Россию	работа <input type="checkbox"/> учеба <input type="checkbox"/> служебная или деловая поездка <input type="checkbox"/> лечение <input type="checkbox"/> туризм, отдых <input type="checkbox"/> транзитная миграция <input type="checkbox"/> другая цель <input type="checkbox"/> ↓ запишите какая <input type="text"/>	работа <input type="checkbox"/> учеба <input type="checkbox"/> служебная или деловая поездка <input type="checkbox"/> лечение <input type="checkbox"/> туризм, отдых <input type="checkbox"/> транзитная миграция <input type="checkbox"/> другая цель <input type="checkbox"/> ↓ запишите какая <input type="text"/>	работа <input type="checkbox"/> учеба <input type="checkbox"/> служебная или деловая поездка <input type="checkbox"/> лечение <input type="checkbox"/> туризм, отдых <input type="checkbox"/> транзитная миграция <input type="checkbox"/> другая цель <input type="checkbox"/> ↓ запишите какая <input type="text"/>	работа <input type="checkbox"/> учеба <input type="checkbox"/> служебная или деловая поездка <input type="checkbox"/> лечение <input type="checkbox"/> туризм, отдых <input type="checkbox"/> транзитная миграция <input type="checkbox"/> другая цель <input type="checkbox"/> ↓ запишите какая <input type="text"/>
<i>Для приехавших с целью работы, учебы</i>				
5 Продолжительность Вашего проживания на территории России	месяцев <input type="text"/>	месяцев <input type="text"/>	месяцев <input type="text"/>	месяцев <input type="text"/>
6 Страна Вашего рождения				
7 Ваше гражданство	без гражданства <input type="checkbox"/> <input type="text"/>	без гражданства <input type="checkbox"/> <input type="text"/>	без гражданства <input type="checkbox"/> <input type="text"/>	без гражданства <input type="checkbox"/> <input type="text"/>

Служебная зона

Несчитывание зоны А Несчитывание зоны А Несчитывание зоны А Несчитывание зоны А

1 2 3 4 1 2 3 4 1 2 3 4 1 2 3 4

Конфиденциально (гарантируется получателем информации)

СОДЕРЖАНИЕ

Предисловие.....	3
Численность постоянного населения Республики Башкортостан	6
Субъекты Российской Федерации с наибольшей численностью населения	6
Численность постоянного населения Российской Федерации и субъектов Приволжского и Уральского федеральных округов	7
Соотношение городского и сельского населения по Российской Федерации и Республике Башкортостан	7
Численность городского и сельского населения по Российской Федерации и субъектам Приволжского и Уральского федеральных округов	8
Изменение численности городского и сельского населения Республики Башкортостан ...	8
Динамика соотношения городского и сельского населения в Республике Башкортостан ..	9
Группировка муниципальных районов по численности населения по субъектам Приволжского и Уральского федеральных округов	9
Группировка городских округов по численности постоянного населения по отдельным субъектам Российской Федерации	11
Группировка сельских поселений по численности постоянного населения по отдельным субъектам Российской Федерации	13
Группировка сельских населенных пунктов по численности населения по субъектам Приволжского и Уральского федеральных округов	15
Группировка сельских населенных пунктов Республики Башкортостан в динамике	17
Группировка сельских поселений по численности проживающего в них населения	18
Группировка сельских населенных пунктов по численности проживающего населения ...	26
Численность постоянного населения городских округов и муниципальных районов Республики Башкортостан	44
Территория и плотность постоянного населения, состав муниципальных районов и городских округов Республики Башкортостан	48
Численность постоянного населения городских округов и городских поселений Республики Башкортостан	51
Сельские населенные пункты Республики Башкортостан с численностью постоянного населения свыше 3000 человек	52
Численность населения городских округов, муниципальных районов, городских и сельских поселений, сельских населенных пунктов Республики Башкортостан	
Городские округа	54
Муниципальные районы:	
Абзелиловский	55
Альшеевский	58
Архангельский.....	61
Аскинский	63
Аургазинский.....	66
Баймакский	70
Бакалинский	73
Балтачевский	76
Белебеевский	78
Белокатайский	81
Белорецкий	83

Бижбулякский	86
Бирский	88
Благоварский	91
Благовещенский	93
Буздякский	96
Бураевский	99
Бурзянский	102
Гафурийский	103
Давлекановский	106
Дуванский	109
Дюртюлинский	110
Ермекеевский	113
Зианчуринский	115
Зилаирский	117
Иглинский	119
Илишевский	123
Ишимбайский	126
Калтасинский	129
Караидельский	131
Кармаскалинский	134
Кигинский	137
Краснокамский	139
Кугарчинский	141
Кушнаренковский	144
Куюргазинский	146
Мелеuzовский	149
Мечетлинский	152
Мишкинский	153
Миякинский	156
Нуримановский	159
Салаватский	160
Стерлибашевский	162
Стерлитамакский	164
Татышлинский	168
Туймазинский	170
Уфимский	173
Учалинский	176
Федоровский	179
Хайбуллинский	181
Чекмагушевский	183
Чишминский	186
Шаранский	189
Янаульский	192
Методологические пояснения	196
Приложение. Образцы форм переписных листов	201

Статистический сборник
Численность и размещение населения Республики Башкортостан
по данным Всероссийской переписи населения 2010 года

2013

Подписано в печать 11.02.2013г.
Формат 60x84 1/16 Бумага офсетная №1
Отпечатано на ксероксе
Усл. п.л. _____ Заказ № _____ Тираж 250

Отпечатано с готового файла в секторе
оперативной полиграфии Башкортостанстата
450077 г.Уфа, ул.Цюрупы, 17.