

2 ПРЕДВАРИТЕЛЬНЫЕ ИТОГИ ПЕРЕПИСИ ПО МУНИЦИПАЛЬНЫМ РАЙОНАМ И ГОРОДСКИМ ОКРУГАМ РЕСПУБЛИКИ БАШКОРТОСТАН

2.1. ЧИСЛО И ОБЩАЯ ПЛОЩАДЬ ЗЕМЛИ В СРЕДНЕМ НА ОДНУ СЕЛЬСКОХОЗЯЙСТВЕННУЮ ОРГАНИЗАЦИЮ

| | Число организаций, единиц | Общая площадь земли в среднем на одну организацию, га |
|--------------------------------|------------------------------|--|
| Республика Башкортостан | 1076 | 3170,8 |
| Абзелиловский | 22 | 2536,4 |
| Альшеевский | 19 | 4536,8 |
| Архангельский | 9 | 600,0 |
| Аскинский | 11 | 818,8 |
| Аургазинский | 30 | 3876,7 |
| Баймакский | 24 | 4029,2 |
| Бакалинский | 25 | 3364,0 |
| Балтачевский | 19 | 3078,9 |
| Белебеевский | 16 | 2700,0 |
| Белокатайский | 16 | 1781,3 |
| Белорецкий | 6 | 833,3 |
| Бижбулякский | 33 | 2663,6 |
| Бирский | 18 | 1760,7 |
| Благоварский | 25 | 2249,7 |
| Благовещенский | 20 | 3870,0 |
| Буздякский | 13 | 5223,1 |
| Бураевский | 14 | 3743,4 |
| Бурзянский | 6 | 286,7 |
| Гафурийский | 12 | 1827,1 |
| Давлекановский | 15 | 4373,3 |
| Дуванский | 24 | 3054,2 |
| Дюртюлинский | 21 | 3985,7 |
| Ермекеевский | 22 | 3440,9 |
| Зианчуринский | 25 | 2028,0 |
| Зилаирский | 6 | 1233,3 |
| Иглинский | 12 | 1875,0 |
| Илишевский | 14 | 7521,4 |
| Ишимбайский | 14 | 1749,0 |
| Калтасинский | 19 | 1637,9 |
| Караидельский | 13 | 2632,6 |
| Кармаскалинский | 33 | 2382,2 |

| | Число организаций, единиц | Общая площадь земли в среднем на одну организацию, га |
|-----------------|------------------------------|--|
| Кигинский | 12 | 2137,7 |
| Краснокамский | 18 | 3951,7 |
| Кугарчинский | 19 | 3363,2 |
| Куюргазинский | 16 | 5125,0 |
| Кушнаренковский | 25 | 1357,2 |
| Мелеузовский | 15 | 7360,0 |
| Мечетлинский | 15 | 2232,4 |
| Мишкинский | 4 | 1973,3 |
| Миякинский | 18 | 4527,8 |
| Нуримановский | 10 | 2800,0 |
| Салаватский | 15 | 2476,7 |
| Стерлибашевский | 18 | 3883,3 |
| Стерлитамакский | 18 | 9725,4 |
| Татышлинский | 13 | 6169,2 |
| Туймазинский | 104 | 800,0 |
| Уфимский | 28 | 9903,6 |
| Учалинский | 7 | 5972,9 |
| Федоровский | 27 | 2572,2 |
| Хайбуллинский | 19 | 1452,6 |
| Чекмагушевский | 15 | 7075,6 |
| Чишминский | 24 | 5585,5 |
| Шаранский | 13 | 2135,4 |
| Янаульский | 25 | 2812,5 |
| г. Уфа | 17 | 1283,2 |
| г. Кумертау | 2 | 1784,8 |
| г. Нефтекамск | 5 | 1610,3 |
| г. Октябрьский | 1 | 3,0 |
| г. Салават | 6 | 14,9 |
| г. Сибай | 5 | 380,0 |
| г. Стерлитамак | 5 | 44,0 |

**2.1.1. ЧИСЛО И ОБЩАЯ ПЛОЩАДЬ ЗЕМЛИ В СРЕДНЕМ
НА ОДНУ СЕЛЬСКОХОЗЯЙСТВЕННУЮ ОРГАНИЗАЦИЮ (БЕЗ МИКРОПРЕДПРИЯТИЙ)**

| | Число организаций, единиц | Общая площадь земли в среднем на одну организацию, га |
|--------------------------------|------------------------------|--|
| Республика Башкортостан | 477 | 5976,1 |
| Абзелиловский | 8 | 5637,5 |
| Альшеевский | 12 | 6908,3 |
| Аскинский | 3 | 1473,7 |
| Аургазинский | 14 | 7750,0 |
| Баймакский | 7 | 11671,4 |
| Бакалинский | 12 | 5133,3 |
| Балтачевский | 11 | 4172,7 |
| Белебеевский | 11 | 3136,4 |
| Белокатайский | 3 | 4100,0 |
| Белорецкий | 3 | 800,0 |
| Бижбулякский | 15 | 4426,7 |
| Бирский | 12 | 1984,9 |
| Благоварский | 10 | 3834,1 |
| Благовещенский | 7 | 8900,0 |
| Буздякский | 8 | 8250,0 |
| Бураевский | 9 | 4233,3 |
| Бурзянский | 4 | 425,0 |
| Гафурийский | 4 | 3800,0 |
| Давлекановский | 10 | 6300,0 |
| Дуванский | 9 | 7533,3 |
| Дюртюлинский | 18 | 4594,4 |
| Ермекеевский | 12 | 5816,7 |
| Зианчуринский | 7 | 4785,7 |
| Зилаирский | 1 | 800,0 |
| Иглинский | 2 | 2650,0 |
| Илишевский | 11 | 9072,7 |
| Ишимбайский | 6 | 2533,5 |
| Калтасинский | 9 | 2784,4 |
| Караидельский | 3 | 2509,0 |
| Кармаскалинский | 6 | 10083,3 |
| Кигинский | 3 | 3648,7 |
| Краснокамский | 12 | 5787,9 |
| Кугарчинский | 5 | 9760,0 |
| Куюргазинский | 8 | 9412,5 |
| Кушнаренковский | 10 | 1940,0 |
| Мелеузовский | 8 | 11725,0 |
| Мечетлинский | 4 | 4875,0 |
| Мишкинский | 1 | 5023,0 |
| Миякинский | 16 | 5093,8 |
| Нуримановский | 3 | 3666,7 |
| Салаватский | 2 | 6015,0 |

| | Число организаций, единиц | Общая площадь земли в среднем на одну организацию, га |
|-----------------|------------------------------|--|
| Стерлибашевский | 14 | 4921,4 |
| Стерлитамакский | 13 | 13269,2 |
| Татышлинский | 13 | 6169,2 |
| Туймазинский | 25 | 2152,0 |
| Уфимский | 13 | 20384,6 |
| Учалинский | 4 | 9700,0 |
| Федоровский | 13 | 4210,8 |
| Хайбуллинский | 3 | 1900,0 |
| Чекмагушевский | 13 | 8153,8 |
| Чишминский | 12 | 10465,9 |
| Шаранский | 6 | 3971,7 |
| Янаульский | 17 | 3826,4 |
| г. Уфа | 6 | 2250,1 |
| г. Нефтекамск | 2 | 40,0 |
| г. Салават | 1 | 10,9 |
| г. Сибай | 1 | 0 |

2.1.2. ЧИСЛО И ОБЩАЯ ПЛОЩАДЬ ЗЕМЛИ В СРЕДНЕМ НА ОДНО МИКРОПРЕДПРИЯТИЕ

| | Число микропредприятий, единиц | Общая площадь земли в среднем на одно микропредприятие, га |
|--------------------------------|--------------------------------------|---|
| Республика Башкортостан | 521 | 1006,9 |
| Абзелиловский | 12 | 875,0 |
| Альшеевский | 6 | 433,3 |
| Архангельский | 9 | 600,0 |
| Аскинский | 6 | 660,8 |
| Аургазинский | 14 | 528,6 |
| Баймакский | 11 | 1290,9 |
| Бакалинский | 12 | 1833,3 |
| Балтачевский | 7 | 1728,6 |
| Белебеевский | 4 | 1800,0 |
| Белокатайский | 10 | 990,0 |
| Белорецкий | 3 | 866,7 |
| Бижбулякский | 18 | 1194,4 |
| Бирский | 4 | 1938,5 |
| Благоварский | 14 | 1252,2 |
| Благовещенский | 13 | 1161,5 |
| Буздякский | 4 | 400,0 |
| Бураевский | 4 | 3575,0 |
| Бурзянский | 2 | 10,0 |
| Гафурийский | 7 | 957,1 |
| Давлекановский | 5 | 520,0 |
| Дуванский | 11 | 390,9 |
| Дюртюлинский | 2 | 500,0 |
| Ермекеевский | 9 | 655,6 |
| Зианчуринский | 16 | 1006,3 |
| Зилаирский | 4 | 1525,0 |
| Иглинский | 8 | 1537,5 |
| Илишевский | 2 | 1750,0 |
| Ишимбайский | 7 | 1326,4 |
| Калтасинский | 10 | 606,0 |
| Караидельский | 9 | 2793,2 |
| Кармаскалинский | 27 | 670,8 |
| Кигинский | 9 | 1634,0 |
| Краснокамский | 5 | 35,1 |
| Кугарчинский | 12 | 1216,7 |
| Куюргазинский | 8 | 837,5 |
| Кушнаренковский | 14 | 1035,7 |
| Мелеузовский | 4 | 3675,0 |
| Мечетлинский | 8 | 1675,0 |
| Мишкинский | 2 | 1142,5 |
| Миякинский | 2 | 0 |
| Нуримановский | 7 | 2428,6 |

| | Число микропредприятий, единиц | Общая площадь земли в среднем на одно микропредприятие, га |
|-----------------|--------------------------------------|---|
| Нуримановский | 7 | 2428,6 |
| Салаватский | 11 | 2038,2 |
| Стерлибашевский | 4 | 250,0 |
| Стерлитамакский | 4 | 575,0 |
| Туймазинский | 76 | 297,4 |
| Уфимский | 10 | 690,0 |
| Учалинский | 2 | 1380,0 |
| Федоровский | 10 | 1274,0 |
| Хайбуллинский | 14 | 1521,4 |
| Чекмагушевский | 2 | 67,0 |
| Чишминский | 12 | 705,2 |
| Шаранский | 6 | 616,7 |
| Янаульский | 7 | 492,7 |
| г. Уфа | 1 | 1,5 |
| г. Кумертау | 1 | 3400,0 |
| г. Нефтекамск | 3 | 2657,1 |
| г. Октябрьский | 1 | 3,0 |
| г. Салават | 2 | 7,3 |
| г. Сибай | 4 | 475,0 |
| г. Стерлитамак | 1 | 20,0 |

**2.1.3. ЧИСЛО И ОБЩАЯ ПЛОЩАДЬ ЗЕМЛИ В СРЕДНЕМ
НА ОДНО ПОДСОБНОЕ СЕЛЬСКОХОЗЯЙСТВЕННОЕ ПРЕДПРИЯТИЕ
НЕСЕЛЬСКОХОЗЯЙСТВЕННОЙ ОРГАНИЗАЦИИ**

| | Число предприятий, единиц | Общая площадь земли в среднем на одно предприятие, га |
|--------------------------------|------------------------------|--|
| Республика Башкортостан | 78 | 469,2 |
| Абзелиловский | 2 | 100,0 |
| Альшеевский | 1 | 700,0 |
| Аскинский | 2 | 310,5 |
| Аургазинский | 2 | 200,0 |
| Баймакский | 6 | 133,3 |
| Бакалинский | 1 | 500,0 |
| Балтачевский | 1 | 500,0 |
| Белебеевский | 1 | 1500,0 |
| Белокатайский | 3 | 2100,0 |
| Бирский | 2 | 60,0 |
| Благоварский | 1 | 370,0 |
| Буздякский | 1 | 300,0 |
| Бураевский | 1 | 8,0 |
| Гафурийский | 1 | 25,0 |
| Дуванский | 4 | 300,0 |
| Дюртюлинский | 1 | 0 |
| Ермекеевский | 1 | 0 |
| Зианчуринский | 2 | 550,0 |
| Зилаирский | 1 | 500,0 |
| Иглинский | 2 | 2450,0 |
| Илишевский | 1 | 2000,0 |
| Ишимбайский | 1 | 0 |
| Караидельский | 1 | 1558,0 |
| Краснокамский | 1 | 1110,0 |
| Кугарчинский | 2 | 250,0 |
| Кушнаренковский | 1 | 30,0 |
| Мелеузовский | 3 | 633,3 |
| Мечетлинский | 3 | 195,3 |
| Мишкинский | 1 | 585,0 |
| Салаватский | 2 | 1350,0 |
| Стерлитамакский | 1 | 257,9 |
| Туймазинский | 3 | 2266,7 |
| Уфимский | 5 | 1080,0 |
| Учалинский | 1 | 250,0 |
| Федоровский | 4 | 492,5 |
| Хайбуллинский | 2 | 300,0 |
| Шаранский | 1 | 230,0 |
| Янаульский | 1 | 1816,0 |

Продолжение таблицы 2.1.3

| | Число предприятий, единиц | Общая площадь земли в среднем на одно предприятие, га |
|----------------|------------------------------|--|
| г. Уфа | 10 | 831,2 |
| г. Кумертау | 1 | 169,6 |
| г. Салават | 3 | 21,3 |
| г. Стерлитамак | 4 | 50,0 |

**2.2. ЧИСЛО И ОБЩАЯ ПЛОЩАДЬ ЗЕМЛИ В СРЕДНЕМ
НА ОДНО КРЕСТЬЯНСКОЕ (ФЕРМЕРСКОЕ) ХОЗЯЙСТВО
И ОДНОГО ИНДИВИДУАЛЬНОГО ПРЕДПРИНИМАТЕЛЯ**

| | Число хозяйств, единиц | Общая площадь земли в среднем на одно хозяйство, га |
|--------------------------------|---------------------------|--|
| Республика Башкортостан | 4997 | 258,7 |
| Абзелиловский | 102 | 264,0 |
| Альшеевский | 111 | 493,2 |
| Архангельский | 59 | 97,4 |
| Аскинский | 77 | 143,3 |
| Аургазинский | 70 | 28,5 |
| Баймакский | 239 | 1125,9 |
| Бакалинский | 73 | 572,2 |
| Балтачевский | 36 | 150,1 |
| Белебеевский | 103 | 564,9 |
| Белокатайский | 77 | 61,5 |
| Белорецкий | 119 | 47,8 |
| Бижбулякский | 99 | 900,0 |
| Бирский | 52 | 318,5 |
| Благоварский | 50 | 620,9 |
| Благовещенский | 28 | 42,5 |
| Буздякский | 87 | 335,2 |
| Бураевский | 54 | 226,6 |
| Бурзянский | 95 | 32,2 |
| Гафурийский | 72 | 168,6 |
| Давлекановский | 86 | 475,0 |
| Дуванский | 88 | 561,8 |
| Дюртюлинский | 34 | 75,4 |
| Ермекеевский | 57 | 175,0 |
| Зианчуринский | 100 | 249,0 |
| Зилаирский | 98 | 484,1 |
| Иглинский | 69 | 339,6 |
| Илишевский | 53 | 168,9 |
| Ишимбайский | 74 | 292,8 |
| Калтасинский | 69 | 178,7 |
| Караидельский | 94 | 502,3 |
| Кармаскалинский | 52 | 76,0 |
| Кигинский | 93 | 228,4 |
| Краснокамский | 65 | 155,6 |
| Кугарчинский | 81 | 157,8 |
| Куюргазинский | 116 | 457,9 |
| Кушнаренковский | 95 | 267,4 |
| Мелеузовский | 89 | 314,2 |
| Мечетлинский | 120 | 412,8 |
| Мишкинский | 49 | 226,1 |
| Миякинский | 62 | 1147,6 |

| | Число хозяйств, единиц | Общая площадь земли в среднем на одно хозяйство, га |
|-----------------|---------------------------|--|
| Нуримановский | 42 | 44,2 |
| Миякинский | 62 | 1147,6 |
| Нуримановский | 42 | 44,2 |
| Салаватский | 134 | 136,7 |
| Стерлибашевский | 100 | 361,2 |
| Стерлитамакский | 67 | 570,8 |
| Татышлинский | 20 | 35,1 |
| Туймазинский | 57 | 103,0 |
| Уфимский | 50 | 62,0 |
| Учалинский | 121 | 197,0 |
| Федоровский | 77 | 141,7 |
| Хайбуллинский | 196 | 1426,0 |
| Чекмагушевский | 50 | 46,9 |
| Чишминский | 90 | 242,7 |
| Шаранский | 85 | 478,6 |
| Янаульский | 64 | 162,5 |
| г. Уфа | 26 | 553,5 |
| г. Агидель | 3 | 1189,0 |
| г. Кумертау | 11 | 134,3 |
| г. Нефтекамск | 12 | 491,7 |
| г. Октябрьский | 4 | 8,5 |
| г. Салават | 7 | 94,0 |
| г. Сибай | 18 | 130,0 |
| г. Стерлитамак | 14 | 592,9 |

**2.2.1. ЧИСЛО И ОБЩАЯ ПЛОЩАДЬ ЗЕМЛИ В СРЕДНЕМ
НА ОДНО КРЕСТЬЯНСКОЕ (ФЕРМЕРСКОЕ) ХОЗЯЙСТВО**

| | Число хозяйств, единиц | Общая площадь земли в среднем на одно хозяйство, га |
|--------------------------------|---------------------------|--|
| Республика Башкортостан | 4032 | 267,1 |
| Абзелиловский | 72 | 241,7 |
| Альшеевский | 104 | 267,3 |
| Архангельский | 50 | 132,0 |
| Аскинский | 68 | 140,4 |
| Аургазинский | 65 | 98,5 |
| Баймакский | 216 | 362,5 |
| Бакалинский | 61 | 327,9 |
| Балтачевский | 26 | 360,4 |
| Белебеевский | 94 | 457,4 |
| Белокатайский | 67 | 109,0 |
| Белорецкий | 116 | 40,2 |
| Бижбулякский | 94 | 481,9 |
| Бирский | 48 | 326,2 |
| Благоварский | 44 | 380,4 |
| Благовещенский | 25 | 140,0 |
| Буздякский | 78 | 228,2 |
| Бураевский | 51 | 421,6 |
| Бурзянский | 89 | 25,8 |
| Гафурийский | 64 | 223,4 |
| Давлекановский | 85 | 490,6 |
| Дуванский | 82 | 224,4 |
| Дюртюлинский | 29 | 144,8 |
| Ермекеевский | 53 | 324,5 |
| Зианчуринский | 70 | 235,7 |
| Зилаирский | 94 | 331,9 |
| Иглинский | 60 | 291,7 |
| Илишевский | 51 | 243,1 |
| Ишимбайский | 72 | 249,0 |
| Калтасинский | 62 | 269,8 |
| Караидельский | 85 | 276,7 |
| Кармаскалинский | 48 | 146,0 |
| Кигинский | 89 | 166,7 |
| Краснокамский | 63 | 200,3 |
| Кугарчинский | 68 | 235,3 |
| Кюргазинский | 105 | 366,7 |
| Кушнаренковский | 80 | 278,8 |
| Мелеузовский | 85 | 436,5 |
| Мечетлинский | 110 | 170,2 |
| Мишкинский | 49 | 286,1 |
| Миякинский | 60 | 803,3 |

| | Число хозяйств, единиц | Общая площадь земли в среднем на одно хозяйство, га |
|-----------------|---------------------------|--|
| Нуримановский | 31 | 171,3 |
| Салаватский | 129 | 95,1 |
| Стерлибашевский | 88 | 247,7 |
| Стерлитамакский | 61 | 186,9 |
| Татышлинский | 19 | 105,3 |
| Туймазинский | 46 | 102,2 |
| Уфимский | 36 | 150,0 |
| Учалинский | 112 | 126,8 |
| Федоровский | 71 | 385,6 |
| Хайбуллинский | 188 | 356,9 |
| Чекмагушевский | 42 | 88,0 |
| Чишминский | 82 | 246,0 |
| Шаранский | 63 | 446,0 |
| Янаульский | 55 | 251,5 |
| г. Уфа | 23 | 565,2 |
| г. Агидель | 2 | 85,0 |
| г. Кумертау | 9 | 160,3 |
| г. Нефтекамск | 9 | 455,6 |
| г. Октябрьский | 1 | 0,0 |
| г. Салават | 6 | 109,6 |
| г. Сибай | 14 | 107,1 |
| г. Стерлитамак | 11 | 427,3 |

**2.2.2. ЧИСЛО И ОБЩАЯ ПЛОЩАДЬ ЗЕМЛИ В СРЕДНЕМ
НА ОДНОГО ИНДИВИДУАЛЬНОГО ПРЕДПРИНИМАТЕЛЯ**

| | Число предпринимателей, единиц | Общая площадь земли в среднем на одного предпринимателя, га |
|--------------------------------|--------------------------------|---|
| Республика Башкортостан | 465 | 185,4 |
| Абзелиловский | 30 | 396,7 |
| Альшеевский | 7 | 185,7 |
| Архангельский | 9 | 100,0 |
| Аскинский | 9 | 53,3 |
| Аургазинский | 5 | 80,0 |
| Баймакский | 23 | 169,1 |
| Бакалинский | 12 | 50,0 |
| Балтачевский | 10 | 609,0 |
| Белебеевский | 9 | 55,6 |
| Белокатайский | 10 | 1,3 |
| Белорецкий | 3 | 23,7 |
| Бижбулякский | 5 | 300,0 |
| Бирский | 4 | 67,0 |
| Благоварский | 6 | 108,0 |
| Благовещенский | 3 | 66,7 |
| Буздякский | 9 | 33,3 |
| Бураевский | 3 | 7,8 |
| Бурзянский | 6 | 3,3 |
| Гафурийский | 8 | 25,0 |
| Давлекановский | 1 | 100,0 |
| Дуванский | 6 | 116,7 |
| Дюртюлинский | 5 | 20,0 |
| Ермекеевский | 4 | 75,0 |
| Зианчуринский | 30 | 263,3 |
| Зилаирский | 4 | 550,0 |
| Иглинский | 9 | 55,6 |
| Илишевский | 2 | 50,0 |
| Ишимбайский | 2 | 1136,5 |
| Калтасинский | 7 | 10,0 |
| Караидельский | 9 | 288,8 |
| Кармаскалинский | 4 | 15,0 |
| Кигинский | 4 | 2,5 |
| Краснокамский | 2 | 0,7 |
| Кугарчинский | 13 | 176,9 |
| Куюргазинский | 11 | 454,5 |
| Кушнаренковский | 15 | 100,0 |
| Мелеузовский | 4 | 150,0 |
| Мечетлинский | 10 | 150,0 |
| Миякинский | 2 | 0 |

| | Число предпринимателей, единиц | Общая площадь земли в среднем на одного предпринимателя, га |
|-----------------|--------------------------------|---|
| Нуримановский | 11 | 55,3 |
| Салаватский | 5 | 280,0 |
| Стерлибашевский | 12 | 200,0 |
| Стерлитамакский | 6 | 2,7 |
| Татышлинский | 1 | 0 |
| Туймазинский | 11 | 40,9 |
| Уфимский | 14 | 150,0 |
| Учалинский | 9 | 107,8 |
| Федоровский | 6 | 65,0 |
| Хайбуллинский | 8 | 525,0 |
| Чекмагушевский | 8 | 65,8 |
| Чишминский | 8 | 57,0 |
| Шаранский | 22 | 115,1 |
| Янаульский | 9 | 215,0 |
| г. Уфа | 3 | 464,0 |
| г. Агидель | 1 | 3397,0 |
| г. Кумертау | 2 | 17,3 |
| г. Нефтекамск | 3 | 600,0 |
| г. Октябрьский | 3 | 11,3 |
| г. Салават | 1 | 0,2 |
| г. Сибай | 4 | 210,0 |
| г. Стерлитамак | 3 | 1200,0 |

2.3. ЧИСЛО И ОБЩАЯ ПЛОЩАДЬ ЗЕМЛИ В СРЕДНЕМ НА ОДНО ЛИЧНОЕ ПОДСОБНОЕ ХОЗЯЙСТВО ГРАЖДАН

| | Число хозяйств, единиц | Общая площадь земли в среднем на одно хозяйство, га |
|--------------------------------|---------------------------|--|
| Республика Башкортостан | 694734 | 1,2 |
| Абзелиловский | 16324 | 2,8 |
| Альшеевский | 16865 | 0,5 |
| Архангельский | 9334 | 1,9 |
| Аскинский | 9849 | 2,5 |
| Аургазинский | 15755 | 0,4 |
| Баймакский | 14714 | 3,1 |
| Бакалинский | 12916 | 1,0 |
| Балтачевский | 10245 | 0,9 |
| Белебеевский | 10033 | 2,0 |
| Белокатайский | 8143 | 1,8 |
| Белорецкий | 17709 | 0,6 |
| Бижбулякский | 10239 | 0,7 |
| Бирский | 12007 | 0,6 |
| Благоварский | 9774 | 0,4 |
| Благовещенский | 8979 | 0,5 |
| Буздякский | 11498 | 0,5 |
| Бураевский | 12104 | 0,8 |
| Бурзянский | 6036 | 1,8 |
| Гафурийский | 14145 | 1,5 |
| Давлекановский | 8020 | 0,4 |
| Дуванский | 10702 | 0,8 |
| Дюртюлинский | 13541 | 0,3 |
| Ермекеевский | 7143 | 0,7 |
| Зианчуринский | 10429 | 6,4 |
| Зилаирский | 6413 | 8,9 |
| Иглинский | 25181 | 0,4 |
| Илишевский | 14770 | 0,4 |
| Ишимбайский | 15005 | 1,2 |
| Калтасинский | 8781 | 0,8 |
| Караидельский | 12467 | 1,5 |
| Кармаскалинский | 21804 | 0,3 |
| Кигинский | 6696 | 2,5 |
| Краснокамский | 13240 | 0,4 |
| Кугарчинский | 12440 | 2,8 |
| Кюргазинский | 9077 | 3,1 |
| Кушнаренковский | 14039 | 0,3 |
| Мелеузовский | 13697 | 0,7 |
| Мечетлинский | 9961 | 1,8 |
| Мишкинский | 10069 | 1,9 |
| Миякинский | 11894 | 1,8 |
| Нуримановский | 9677 | 1,1 |

| | Число хозяйств, единиц | Общая площадь земли в среднем на одно хозяйство, га |
|-----------------|---------------------------|--|
| Салаватский | 10053 | 2,2 |
| Стерлибашевский | 8711 | 2,1 |
| Стерлитамакский | 18233 | 0,4 |
| Татышлинский | 10155 | 0,3 |
| Туймазинский | 20469 | 0,8 |
| Уфимский | 27340 | 0,1 |
| Учалинский | 16551 | 1,8 |
| Федоровский | 7519 | 1,3 |
| Хайбуллинский | 9749 | 3,4 |
| Чекмагушевский | 12674 | 1,3 |
| Чишминский | 14350 | 0,3 |
| Шаранский | 9119 | 1,1 |
| Янаульский | 10467 | 1,9 |
| г. Уфа | 13320 | 0,1 |
| г. Агидель | 322 | 0,1 |
| г. Кумертау | 2145 | 0,2 |
| г. Нефтекамск | 4459 | 0,1 |
| г. Октябрьский | 2012 | 0,1 |
| г. Салават | 479 | 0,1 |
| г. Сибай | 2281 | 0,1 |
| г. Стерлитамак | 2449 | 0,1 |

**2.3.1. ЧИСЛО И ОБЩАЯ ПЛОЩАДЬ ЗЕМЛИ В СРЕДНЕМ
НА ОДНО ЛИЧНОЕ ПОДСОБНОЕ ХОЗЯЙСТВО ГРАЖДАН
В СЕЛЬСКИХ ПОСЕЛЕНИЯХ**

| | Число хозяйств, единиц | Общая площадь земли в среднем на одно хозяйство, га |
|--------------------------------|---------------------------|--|
| Республика Башкортостан | 646173 | 1,3 |
| Абзелиловский | 16324 | 2,8 |
| Альшеевский | 16865 | 0,5 |
| Архангельский | 9334 | 1,9 |
| Аскинский | 9849 | 2,5 |
| Аургазинский | 15755 | 0,4 |
| Баймакский | 13428 | 3,4 |
| Бакалинский | 12916 | 1,0 |
| Балтачевский | 10245 | 0,9 |
| Белебеевский | 7748 | 2,6 |
| Белокатайский | 8143 | 1,8 |
| Белорецкий | 15281 | 0,6 |
| Бижбулякский | 10239 | 0,7 |
| Бирский | 8306 | 0,9 |
| Благоварский | 9774 | 0,4 |
| Благовещенский | 7437 | 0,5 |
| Буздякский | 11498 | 0,5 |
| Бураевский | 12104 | 0,8 |
| Бурзянский | 6036 | 1,8 |
| Гафурийский | 14145 | 1,5 |
| Давлекановский | 6674 | 0,5 |
| Дуванский | 10702 | 0,8 |
| Дюртюлинский | 12552 | 0,3 |
| Ермекеевский | 7143 | 0,7 |
| Зианчуринский | 10429 | 6,4 |
| Зилаирский | 6413 | 8,9 |
| Иглинский | 25181 | 0,4 |
| Илишевский | 14770 | 0,4 |
| Ишимбайский | 13735 | 1,2 |
| Калтасинский | 8781 | 0,8 |
| Караидельский | 12467 | 1,5 |
| Кармаскалинский | 21804 | 0,3 |
| Кигинский | 6696 | 2,5 |
| Краснокамский | 13240 | 0,4 |
| Кугарчинский | 12440 | 2,8 |
| Куюргазинский | 9077 | 3,1 |
| Кушнаренковский | 14039 | 0,3 |
| Мелеузовский | 12239 | 0,8 |
| Мечетлинский | 9961 | 1,8 |
| Мишкинский | 10069 | 1,9 |

| | Число хозяйств, единиц | Общая площадь земли в среднем на одно хозяйство, га |
|-----------------|---------------------------|--|
| Миякинский | 11894 | 1,8 |
| Нуримановский | 9677 | 1,1 |
| Салаватский | 10053 | 2,2 |
| Стерлибашевский | 8711 | 2,1 |
| Стерлитамакский | 18233 | 0,4 |
| Татышлинский | 10155 | 0,3 |
| Туймазинский | 18923 | 0,8 |
| Уфимский | 27340 | 0,1 |
| Учалинский | 15552 | 1,9 |
| Федоровский | 7519 | 1,3 |
| Хайбуллинский | 9749 | 3,4 |
| Чекмагушевский | 12674 | 1,3 |
| Чишминский | 13571 | 0,3 |
| Шаранский | 9119 | 1,1 |
| Янаульский | 9164 | 2,1 |

**2.3.2. ЧИСЛО И ОБЩАЯ ПЛОЩАДЬ ЗЕМЛИ В СРЕДНЕМ
НА ОДНО ЛИЧНОЕ ПОДСОБНОЕ ХОЗЯЙСТВО ГРАЖДАН
В ГОРОДСКИХ ОКРУГАХ И ГОРОДСКИХ ПОСЕЛЕНИЯХ**

| | Число хозяйств, единиц | Общая площадь земли в среднем на одно хозяйство, га |
|--------------------------------|---------------------------|--|
| Республика Башкортостан | 48561 | 0,1 |
| Баймакский | 1286 | 0,2 |
| Белебеевский | 2285 | 0,1 |
| Белорецкий | 2428 | 0,1 |
| Бирский | 3701 | 0,1 |
| Благовещенский | 1542 | 0,1 |
| Давлекановский | 1346 | 0,1 |
| Дюртюлинский | 989 | 0,1 |
| Ишимбайский | 1270 | 0,2 |
| Мелеузовский | 1458 | 0,1 |
| Туймазинский | 1546 | 0,1 |
| Учалинский | 999 | 0,1 |
| Чишминский | 779 | 0,1 |
| Янаульский | 1303 | 0,2 |
| г. Уфа | 13320 | 0,1 |
| г. Агидель | 322 | 0,1 |
| г. Кумертау | 2145 | 0,2 |
| г. Нефтекамск | 4459 | 0,1 |
| г. Октябрьский | 2012 | 0,1 |
| г. Салават | 479 | 0,1 |
| г. Сибай | 2281 | 0,1 |
| г. Стерлитамак | 2449 | 0,1 |
| г. Межгорье | 162 | 0,3 |

**2.4. ЧИСЛО И ОБЩАЯ ПЛОЩАДЬ ЗЕМЛИ В СРЕДНЕМ
НА ОДНО НЕКОММЕРЧЕСКОЕ ОБЪЕДИНЕНИЕ ГРАЖДАН
(САДОВОДЧЕСКОЕ, ОГОРОДНИЧЕСКОЕ, ДАЧНОЕ ОБЪЕДИНЕНИЕ ГРАЖДАН)**

| | Число объединений, единиц | Общая площадь земли в среднем на одно объединение, га |
|--------------------------------|---------------------------|---|
| Республика Башкортостан | 2081 | 14,5 |
| Абзелиловский | 1 | 4,6 |
| Альшеевский | 52 | 5,8 |
| Аургазинский | 2 | 25,0 |
| Баймакский | 6 | 5,7 |
| Бакалинский | 1 | 17,0 |
| Белебеевский | 102 | 13,7 |
| Белорецкий | 33 | 15,5 |
| Бижбулякский | 1 | 15,9 |
| Бирский | 38 | 5,0 |
| Благовещенский | 10 | 5,3 |
| Буздякский | 1 | 60,0 |
| Гафурийский | 3 | 7,0 |
| Давлекановский | 10 | 7,0 |
| Дуванский | 2 | 20,0 |
| Дюртюлинский | 7 | 90,0 |
| Ермекеевский | 16 | 4,7 |
| Зианчуринский | 1 | 11,0 |
| Иглинский | 148 | 20,3 |
| Илишевский | 2 | 30,0 |
| Ишимбайский | 39 | 21,8 |
| Калтасинский | 3 | 40,0 |
| Караидельский | 38 | 5,6 |
| Кармаскалинский | 100 | 15,3 |
| Краснокамский | 32 | 22,4 |
| Куюргазинский | 6 | 2,8 |
| Кушнаренковский | 52 | 11,2 |
| Мелеузовский | 23 | 17,4 |
| Мечетлинский | 1 | 18,0 |
| Нуримановский | 1 | 0,5 |
| Стерлибашевский | 1 | 10,0 |
| Стерлитамакский | 58 | 39,7 |
| Туймазинский | 185 | 10,6 |
| Уфимский | 243 | 15,0 |
| Учалинский | 30 | 26,1 |
| Федоровский | 1 | 26,0 |
| Хайбуллинский | 6 | 8,4 |
| Чекмагушевский | 4 | 16,8 |
| Чишминский | 111 | 12,0 |
| Янаульский | 2 | 169,5 |
| г. Уфа | 366 | 9,1 |

| | Число объединений, единиц | Общая площадь земли в среднем на одно объединение, га |
|----------------|---------------------------|---|
| г. Агидель | 1 | 265,8 |
| г. Кумертау | 134 | 5,6 |
| г. Нефтекамск | 33 | 28,4 |
| г. Октябрьский | 70 | 11,3 |
| г. Салават | 53 | 19,1 |
| г. Сибай | 14 | 60,2 |
| г. Стерлитамак | 37 | 18,9 |

**2.4.1. ЧИСЛО И ОБЩАЯ ПЛОЩАДЬ ЗЕМЛИ В СРЕДНЕМ
НА ОДНО САДОВОДЧЕСКОЕ НЕКОММЕРЧЕСКОЕ ОБЪЕДИНЕНИЕ ГРАЖДАН**

| | Число объединений, единиц | Общая площадь земли в среднем на одно объединение, га |
|--------------------------------|---------------------------|---|
| Республика Башкортостан | 1999 | 14,7 |
| Альшеевский | 49 | 4,1 |
| Аургазинский | 2 | 25,0 |
| Баймакский | 6 | 5,7 |
| Бакалинский | 1 | 17,0 |
| Белебеевский | 102 | 13,7 |
| Белорецкий | 32 | 15,9 |
| Бижбулякский | 1 | 15,9 |
| Бирский | 38 | 5,0 |
| Благовещенский | 10 | 5,3 |
| Буздякский | 1 | 60,0 |
| Гафурийский | 3 | 7,0 |
| Давлекановский | 10 | 7,0 |
| Дуванский | 2 | 20,0 |
| Дюртюлинский | 7 | 90,0 |
| Ермекеевский | 16 | 4,7 |
| Зианчуринский | 1 | 11,0 |
| Иглинский | 146 | 19,9 |
| Илишевский | 2 | 30,0 |
| Ишимбайский | 39 | 21,8 |
| Калтасинский | 3 | 40,0 |
| Караидельский | 1 | 12,0 |
| Кармаскалинский | 100 | 15,3 |
| Краснокамский | 31 | 22,6 |
| Куюргазинский | 6 | 2,8 |
| Кушнаренковский | 52 | 11,2 |
| Мелеузовский | 23 | 17,4 |
| Мечетлинский | 1 | 18,0 |
| Нуримановский | 1 | 0,5 |
| Стерлибашевский | 1 | 10,0 |
| Стерлитамакский | 58 | 39,7 |
| Туймазинский | 170 | 11,2 |
| Уфимский | 237 | 14,8 |
| Учалинский | 29 | 26,9 |
| Федоровский | 1 | 26,0 |
| Хайбуллинский | 4 | 11,1 |
| Чекмагушевский | 4 | 16,8 |
| Чишминский | 106 | 12,4 |
| Янаульский | 2 | 169,5 |
| г. Уфа | 358 | 9,2 |
| г. Агидель | 1 | 265,8 |
| г. Кумертау | 134 | 5,6 |

| | Число объединений, единиц | Общая площадь земли в среднем на одно объединение, га |
|----------------|---------------------------|---|
| г. Нефтекамск | 33 | 28,4 |
| г. Октябрьский | 70 | 11,3 |
| г. Салават | 53 | 19,1 |
| г. Сибай | 14 | 60,2 |
| г. Стерлитамак | 37 | 18,9 |

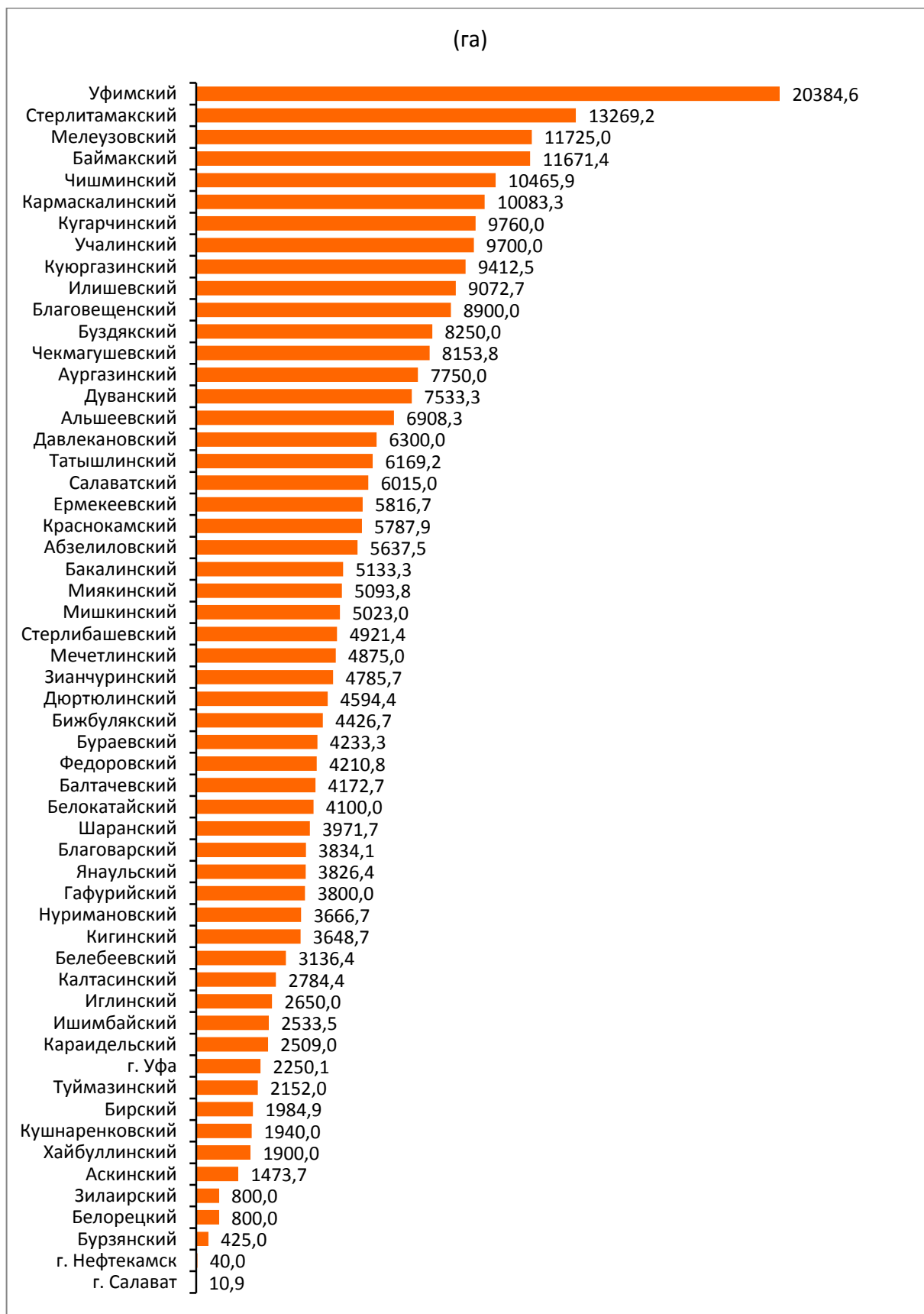
2.4.2. ЧИСЛО И ОБЩАЯ ПЛОЩАДЬ ЗЕМЛИ В СРЕДНЕМ НА ОДНО ОГОРОДНИЧЕСКОЕ НЕКОММЕРЧЕСКОЕ ОБЪЕДИНЕНИЕ ГРАЖДАН

| | Число объединений, единиц | Общая площадь земли в среднем на одно объединение, га |
|--------------------------------|---------------------------|---|
| Республика Башкортостан | 21 | 8,7 |
| Альшеевский | 3 | 33,3 |
| Краснокамский | 1 | 16,4 |
| Туймазинский | 15 | 4,0 |
| Хайбуллинский | 2 | 3,1 |

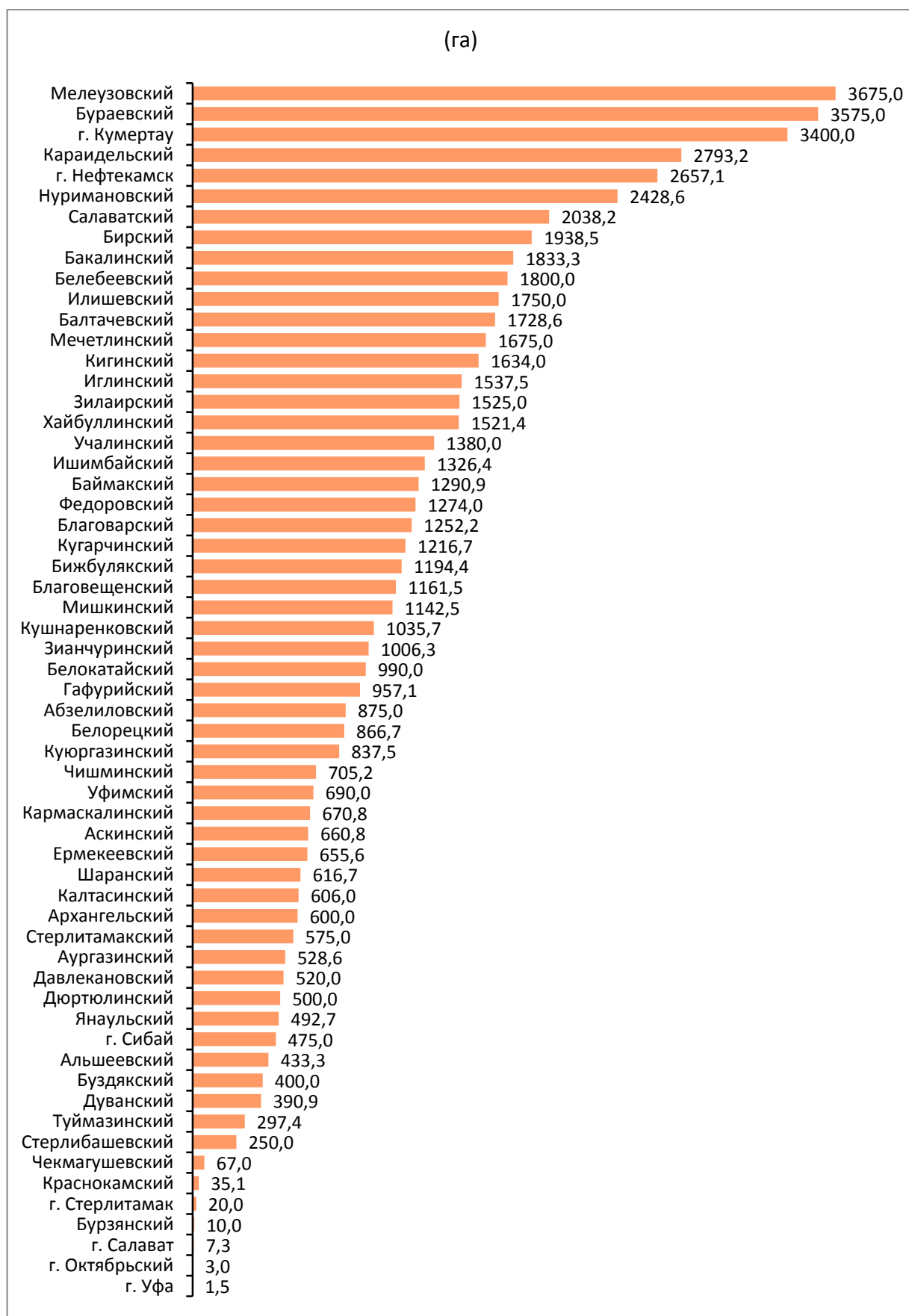
2.4.3. ЧИСЛО И ОБЩАЯ ПЛОЩАДЬ ЗЕМЛИ В СРЕДНЕМ НА ОДНО ДАЧНОЕ НЕКОММЕРЧЕСКОЕ ОБЪЕДИНЕНИЕ ГРАЖДАН

| | Число объединений, единиц | Общая площадь земли в среднем на одно объединение, га |
|--------------------------------|---------------------------|---|
| Республика Башкортостан | 61 | 7,9 |
| Абзелиловский | 1 | 4,6 |
| Белорецкий | 1 | 2,0 |
| Иглинский | 2 | 50,0 |
| Караидельский | 37 | 5,4 |
| Уфимский | 6 | 22,2 |
| Учалинский | 1 | 3,6 |
| Чишминский | 5 | 4,6 |
| г. Уфа | 8 | 1,8 |

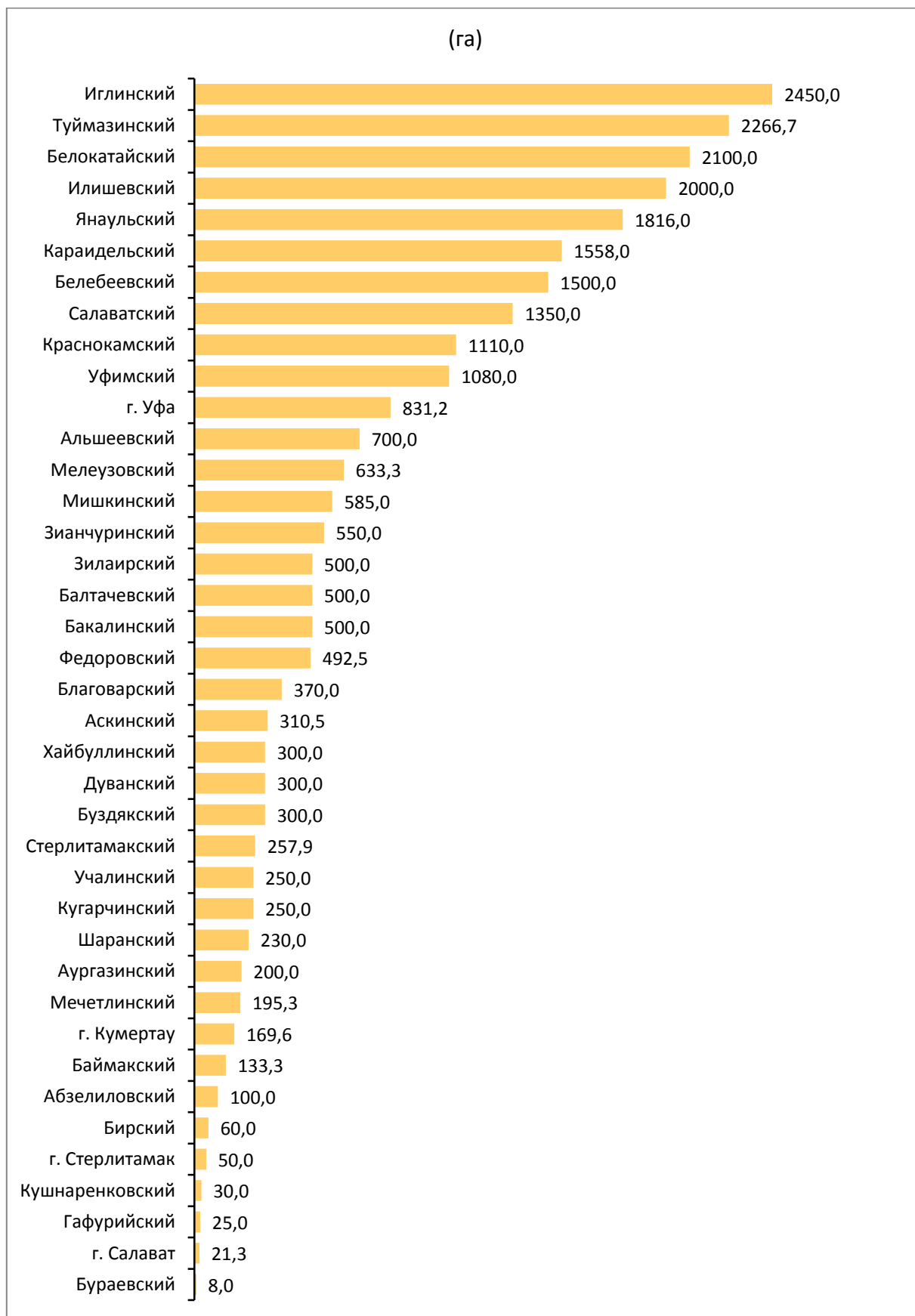
**2.5. ОБЩАЯ ПЛОЩАДЬ ЗЕМЛИ В СРЕДНЕМ НА ОДНУ СЕЛЬСКОХОЗЯЙСТВЕННУЮ ОРГАНИЗАЦИЮ
(БЕЗ МИКРОПРЕДПРИЯТИЙ) ПО МУНИЦИПАЛЬНЫМ РАЙОНАМ
И ГОРОДСКИМ ОКРУГАМ РЕСПУБЛИКИ БАШКОРТОСТАН**



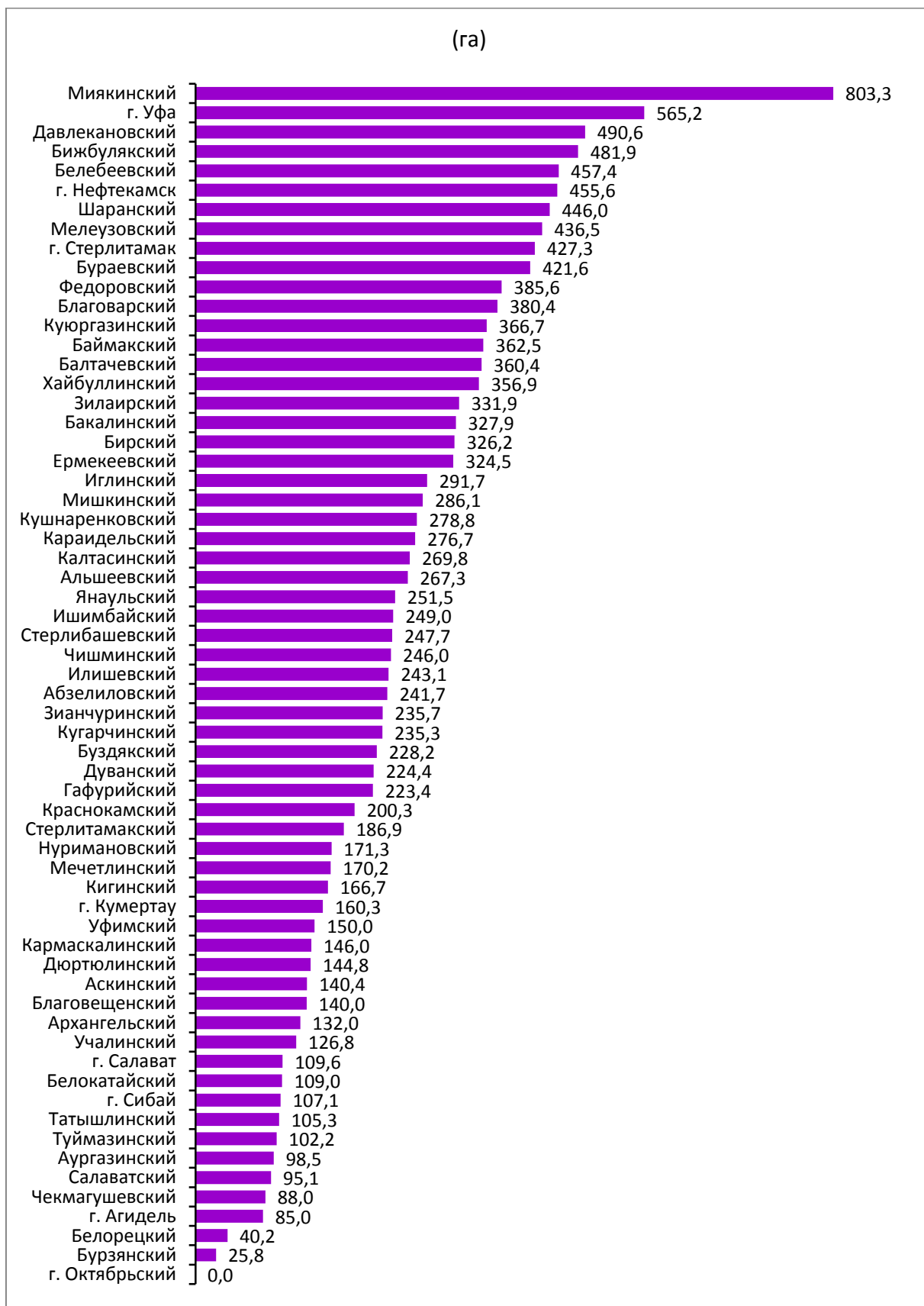
2.6. ОБЩАЯ ПЛОЩАДЬ ЗЕМЛИ В СРЕДНЕМ НА ОДНО МИКРОПРЕДПРИЯТИЕ ПО МУНИЦИПАЛЬНЫМ РАЙОНАМ И ГОРОДСКИМ ОКРУГАМ РЕСПУБЛИКИ БАШКОРТОСТАН



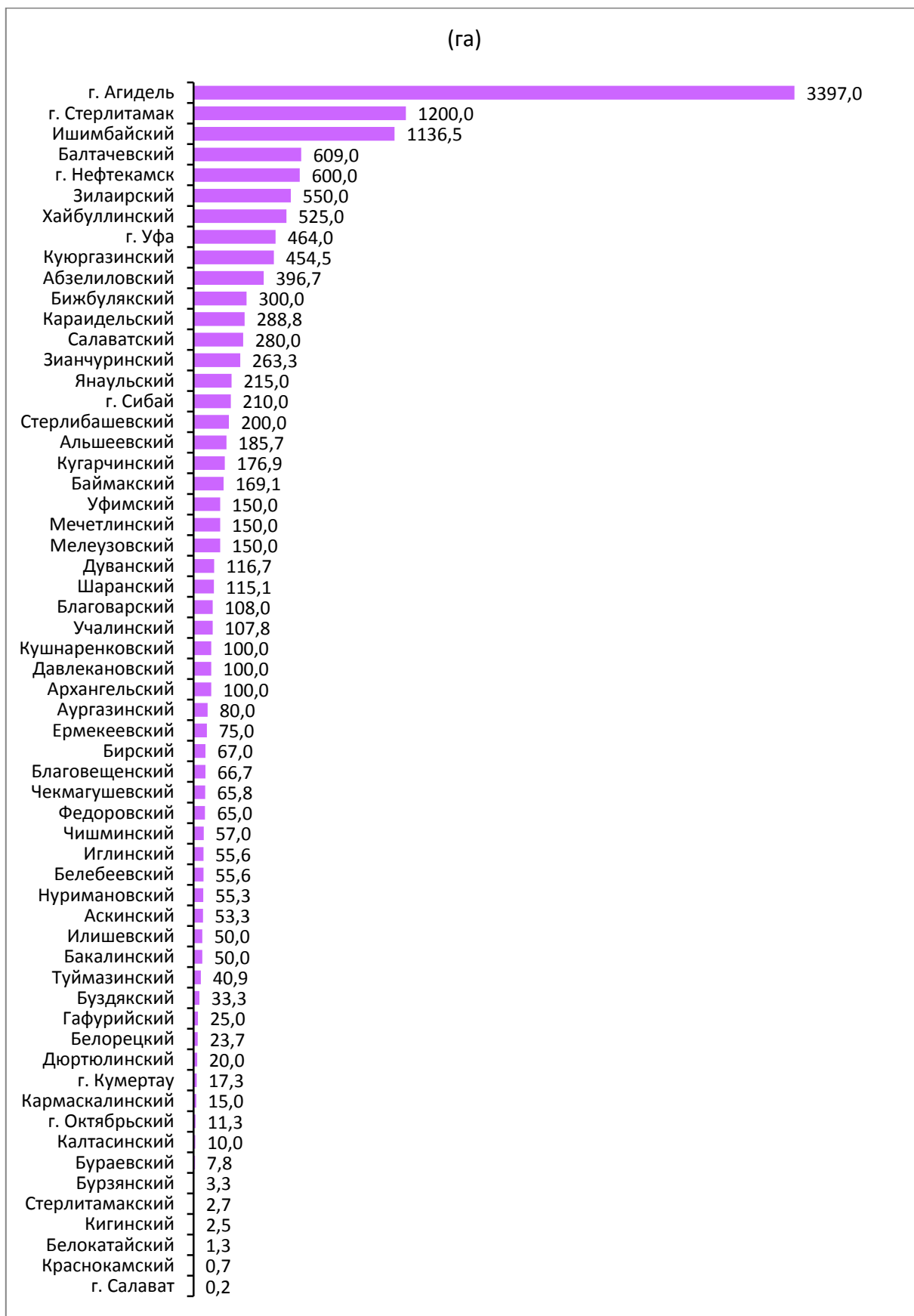
**2.7. ОБЩАЯ ПЛОЩАДЬ ЗЕМЛИ В СРЕДНЕМ НА ОДНО ПОДСОБНОЕ
СЕЛЬСКОХОЗЯЙСТВЕННОЕ ПРЕДПРИЯТИЕ НЕСЕЛЬСКОХОЗЯЙСТВЕННОЙ ОРГАНИЗАЦИИ
ПО МУНИЦИПАЛЬНЫМ РАЙОНАМ И ГОРОДСКИМ ОКРУГАМ РЕСПУБЛИКИ БАШКОРТОСТАН**



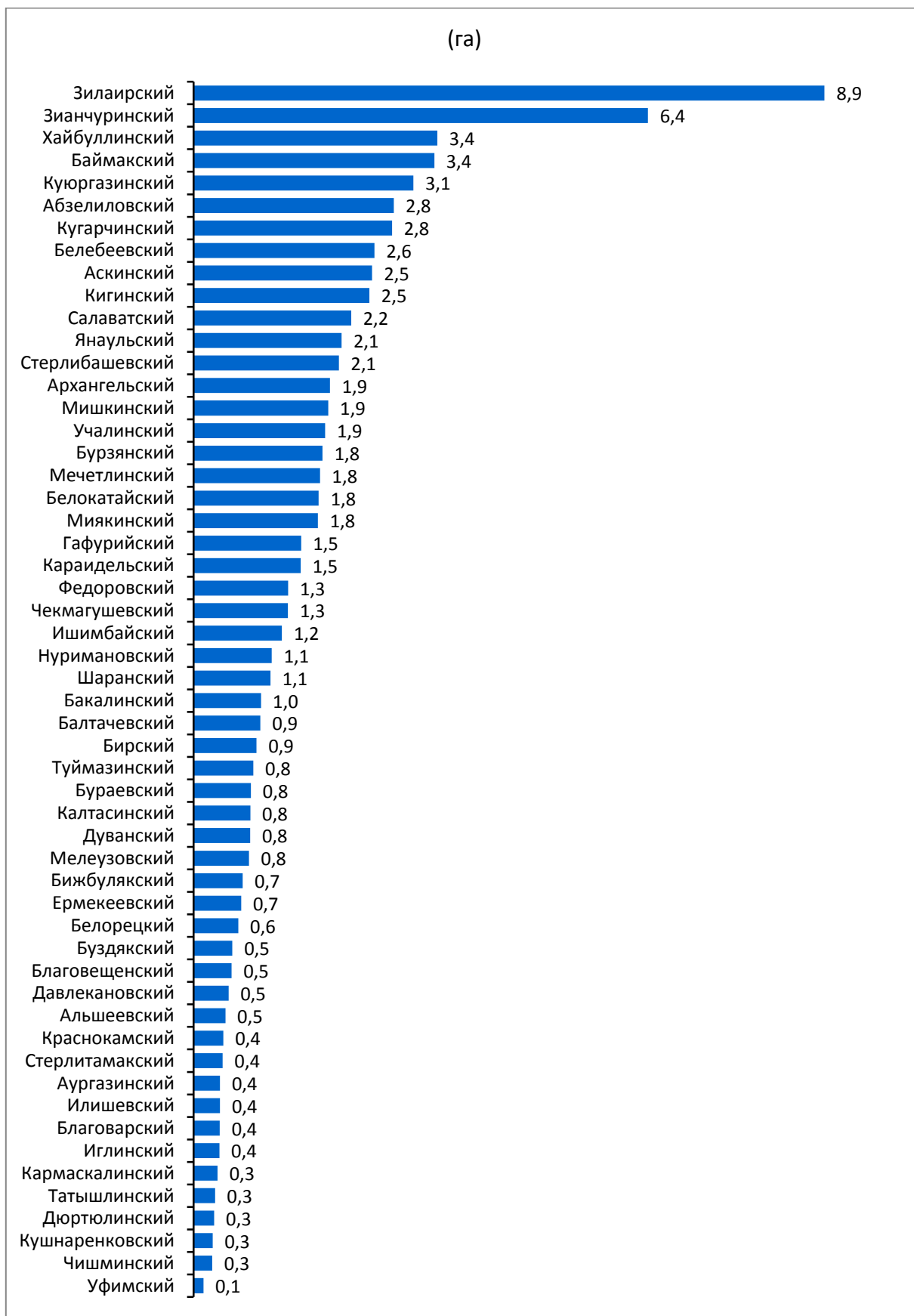
**2.8. ОБЩАЯ ПЛОЩАДЬ ЗЕМЛИ В СРЕДНЕМ
НА ОДНО КРЕСТЬЯНСКОЕ (ФЕРМЕРСКОЕ)ХОЗЯЙСТВО
ПО МУНИЦИПАЛЬНЫМ РАЙОНАМ И ГОРОДСКИМ ОКРУГАМ РЕСПУБЛИКИ БАШКОРТОСТАН**



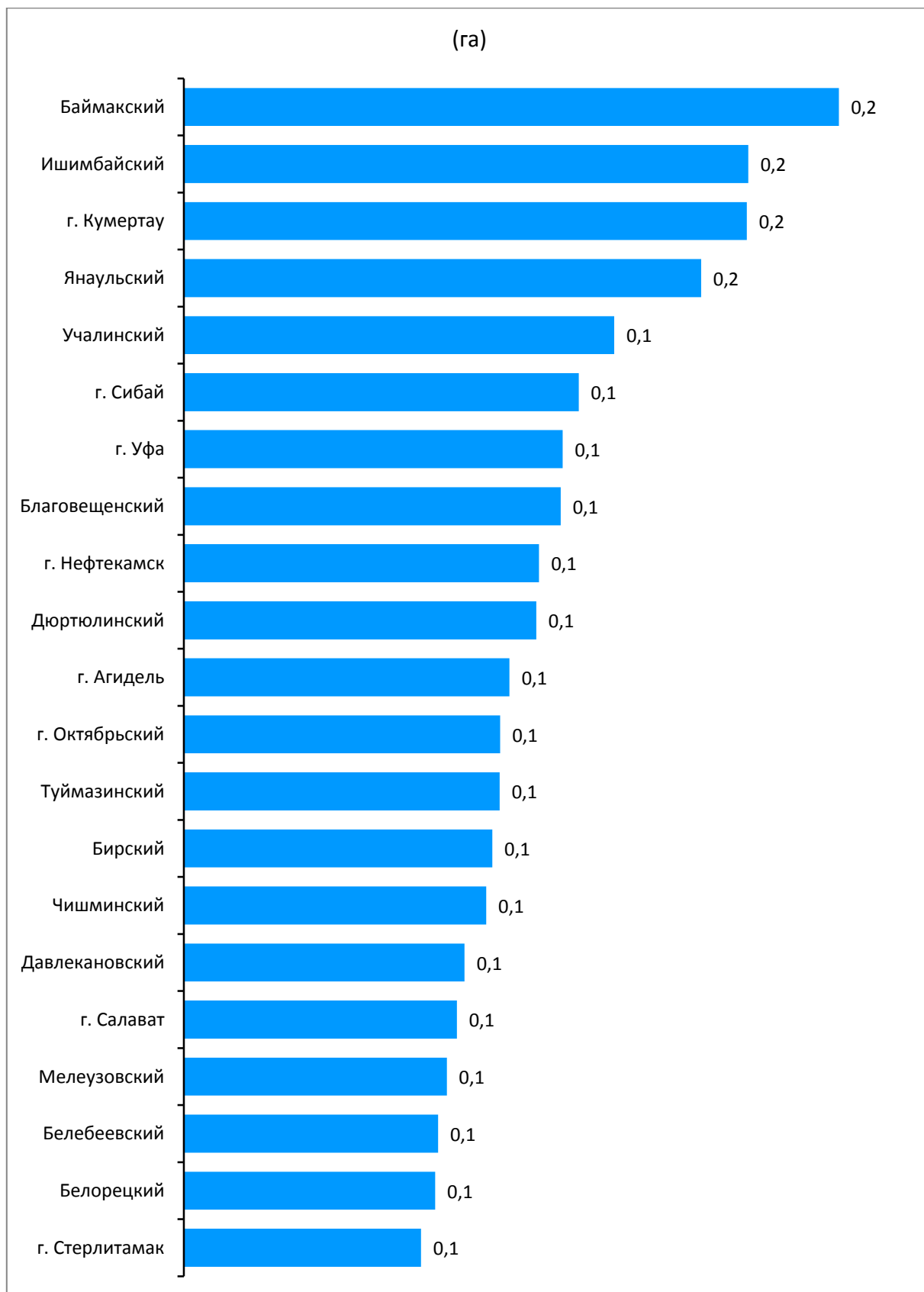
**2.9. ОБЩАЯ ПЛОЩАДЬ ЗЕМЛИ В СРЕДНЕМ
НА ОДНОГО ИНДИВИДУАЛЬНОГО ПРЕДПРИНИМАТЕЛЯ
ПО МУНИЦИПАЛЬНЫМ РАЙОНАМ И ГОРОДСКИМ ОКРУГАМ РЕСПУБЛИКИ БАШКОРТОСТАН**



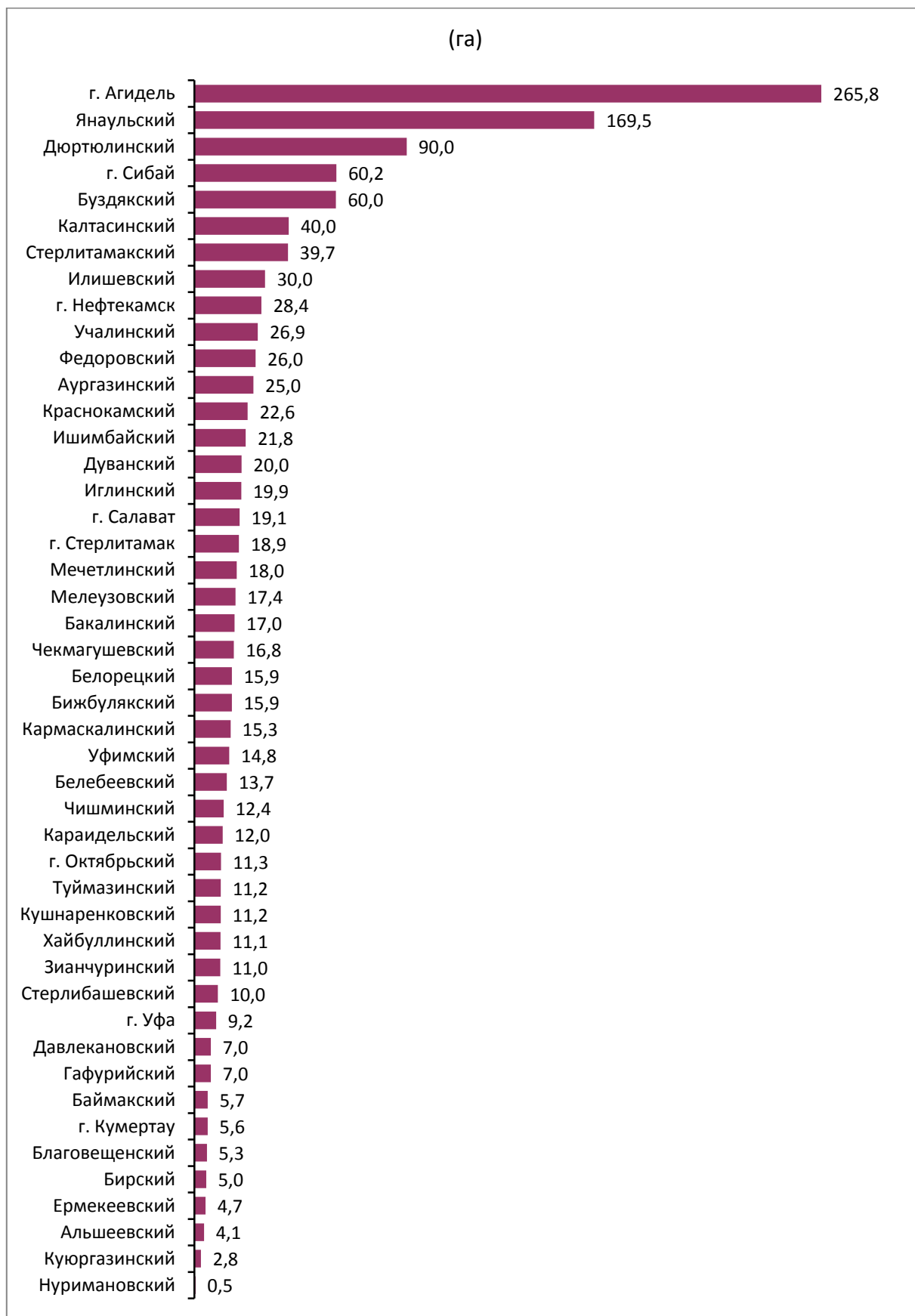
**2.10. ОБЩАЯ ПЛОЩАДЬ ЗЕМЛИ В СРЕДНЕМ
НА ОДНО ЛИЧНОЕ ПОДСОБНОЕ ХОЗЯЙСТВО ГРАЖДАН В СЕЛЬСКИХ ПОСЕЛЕНИЯХ
ПО МУНИЦИПАЛЬНЫМ РАЙОНАМ И ГОРОДСКИМ ОКРУГАМ РЕСПУБЛИКИ БАШКОРТОСТАН**



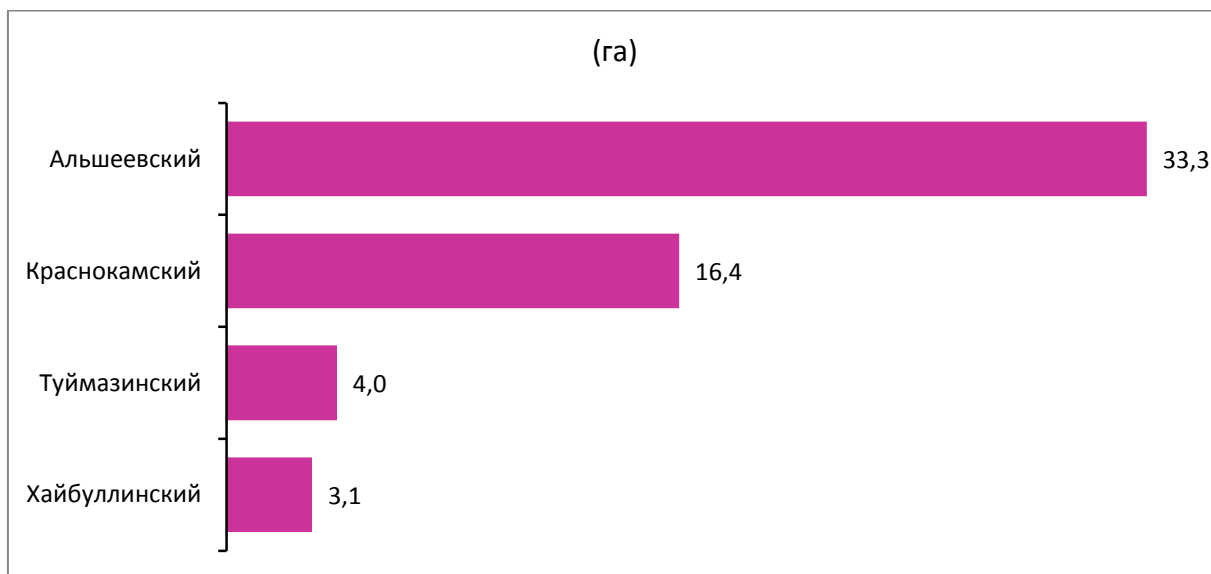
**2.11. ОБЩАЯ ПЛОЩАДЬ ЗЕМЛИ В СРЕДНЕМ
НА ОДНО ЛИЧНОЕ ПОДСОБНОЕ ХОЗЯЙСТВО ГРАЖДАН
В ГОРОДСКИХ ОКРУГАХ И ГОРОДСКИХ ПОСЕЛЕНИЯХ
ПО МУНИЦИПАЛЬНЫМ РАЙОНАМ И ГОРОДСКИМ ОКРУГАМ РЕСПУБЛИКИ БАШКОРТОСТАН**



**2.12. ОБЩАЯ ПЛОЩАДЬ ЗЕМЛИ В СРЕДНЕМ
НА ОДНО САДОВОДЧЕСКОЕ НЕКОММЕРЧЕСКОЕ ОБЪЕДИНЕНИЕ ГРАЖДАН
ПО МУНИЦИПАЛЬНЫМ РАЙОНАМ И ГОРОДСКИМ ОКРУГАМ РЕСПУБЛИКИ БАШКОРТОСТАН**



**2.13. ОБЩАЯ ПЛОЩАДЬ ЗЕМЛИ В СРЕДНЕМ
НА ОДНО ОГОРОДНИЧЕСКОЕ НЕКОММЕРЧЕСКОЕ ОБЪЕДИНЕНИЕ ГРАЖДАН
ПО МУНИЦИПАЛЬНЫМ РАЙОНАМ И ГОРОДСКИМ ОКРУГАМ РЕСПУБЛИКИ БАШКОРТОСТАН**



**2.14. ОБЩАЯ ПЛОЩАДЬ ЗЕМЛИ В СРЕДНЕМ
НА ОДНО ДАЧНОЕ НЕКОММЕРЧЕСКОЕ ОБЪЕДИНЕНИЕ ГРАЖДАН
ПО МУНИЦИПАЛЬНЫМ РАЙОНАМ И ГОРОДСКИМ ОКРУГАМ РЕСПУБЛИКИ БАШКОРТОСТАН**

