



ПРЕДВАРИТЕЛЬНЫЕ ИТОГИ ВСЕРОССИЙСКОЙ ПЕРЕПИСИ НАСЕЛЕНИЯ 2010 ГОДА ПО РЕСПУБЛИКЕ БАШКОРТОСТАН



Уважаемые участники Всероссийской переписи населения 2010 года!

Как и во всей стране, в Республике Башкортостан завершился ее основной этап — сбор сведений о населении. Переписная кампания в нашей республике прошла при строгом выполнении всех установленных правовых и организационно-нормативных требований. Прделана огромная работа, в ходе которой около 18 тысяч человек привлеченного переписного персонала получили информацию об экономико-демографических характеристиках, жилищных условиях на более чем четырех миллионов жителей республики.

Выражаю искреннюю благодарность всему переписному персоналу за добросовестную работу. Благодаря вашим стараниям, проявленному в ходе общения с населением такту, а в отдельных случаях и выдержке, переписная кампания полностью оправдала свой девиз «России важен каждый!»

Благодарю штатных сотрудников органов статистики республики, органов исполнительной власти и местного самоуправления, министерств, ведомств, учреждений и организаций, принимавших участие в подготовке и проведении Всероссийской переписи населения 2010 года за ответственное и качественное выполнение возложенных на них задач.

Особую благодарность выражаю жителям республики, выполнившим свою общественную обязанность и принявшим участие в переписи. Тем самым вы проявили активную гражданскую позицию и глубокую заинтересованность в дальнейшем развитии нашей страны и улучшении благосостояния и социальных условий жизни всего населения.

Для всех нас перепись — не только экономико-статистическое мероприятие большого масштаба, но уже состоявшаяся часть нашей жизни, мы сделали большое дело для страны и своей республики. Оно имеет исключительно важное значение для укрепления экономического могущества нашей страны, дальнейшего развития демократических основ, для сохранения единства и сплоченности нашего народа. Благодаря прошедшей переписи мы сможем объективно оценить наше настоящее и спланировать будущее.

Президент Республики Башкортостан

Р. Хамитов



О предварительных итогах Всероссийской переписи населения 2010 года в Республике Башкортостан

В октябре 2010 года в Российской Федерации была проведена очередная Всероссийская перепись населения.

В Республике Башкортостан подготовка и проведение крупномасштабного статистического наблюдения осуществлялись в соответствии основными методологическими и организационными положениями Всероссийской переписи населения 2010 года. Комплекс подготовительных мероприятий проводился в установленные календарным планом сроки и в полном объеме, с учетом особенностей республики.

Консолидация усилий всех уровней власти и управления республики позволила грамотно организовать подготовительную работу, обеспечить качество подготовки кадров, привлекаемых для проведения переписи, создать необходимые условия для работы переписного персонала и его безопасности, и поддержку этого общегосударственного дела у всего населения.

Для проведения работ Башкортостанстатом было подобрано и обучено около 18 тысяч человек временного переписного персонала, который работал ответственно, с полным пониманием важности выполняемой работы.

В соответствии с постановлением Правительства Российской Федерации от 23 декабря 2009г. № 1074 срок подведения предварительных итогов Всероссийской переписи населения 2010 года – апрель 2011г. **Предварительные итоги переписи населения** получены путем **ручного** подсчета данных о переписанном населении по каждому счетному участку с учетом присоединения итогов переписи специальных контингентов населения. Окончательные итоги по полному кругу показателей будут получены после завершения автоматизированной обработки переписных листов.

I. Предварительные итоги Всероссийской переписи населения 2010 года по Республике Башкортостан

1. Изменение численности постоянного населения

По предварительным итогам Всероссийской переписи населения 2010 года **постоянное население Республики Башкортостан составило 4072,1 тысяч человек.**

По численности населения Республика Башкортостан занимает первое место в Приволжском федеральном округе и седьмое место в Российской Федерации после г.Москвы (11514,3 тыс.человек), Московской области (7092,9 тыс.человек), Краснодарского края (5225,8 тыс.человек), г.Санкт-Петербурга (4848,7 тыс.человек), Свердловской области (4298,0 тыс.человек) и Ростовской области (4279,2 тыс.человек). В первую десятку регионов с наибольшей численностью населения также входят Республика Татарстан (3786,4 тыс.человек), Челябинская область (3478,6 тыс.человек) и Тюменская область (3395,2 тыс.человек).

Общая численность постоянного населения Российской Федерации по предварительным итогам ВПН-2010 составила 142905,2 тысяч человек.

На долю Республики Башкортостан приходится 2,85% населения страны и 13,62% населения Приволжского федерального округа.

С момента переписи 2002г. население Республики Башкортостан уменьшилось на 32,2 тысячи человек, или на 0,8%. В предшествующий межпереписной период (с января 1989г по октябрь 2002г.) население Республики Башкортостан увеличилось на 161,2 тыс.человек, или на 4,1%. В целом по Российской Федерации и в тот и в другой межпереписной период численность населения сокращалась: с 1989г. по 2002г. на 1,8 млн. человек (на 1,3%); с 2002г. по 2010г. – на 2,2 млн.человек (на 1,6%).

За последний межпереписной период в 63 субъектах Российской Федерации наблюдается уменьшение численности населения, и только в 20 субъектах постоянное население возросло. Справочно: за период с 1989г. по 2002г. численность сократилась в 66 субъектах Российской Федерации, и в 23 субъектах Российской Федерации численность населения возросла. К последним относилась и Республика Башкортостан.

Таблица 1

**Численность постоянного населения Республики Башкортостан
(на момент переписи, в границах соответствующих лет)**

Годы	Все население, тыс. человек	в том числе		В процентах к предыдущей переписи населения
		городское	сельское	
1897 г. (на 9 февраля) ¹	1991,4	79,2	1912,2	х
1926 г. (на 17 декабря)	2665,8	234,2	2431,6	133,9
1939 г. (на 17 января)	3159,0	540,3	2618,7	118,5
1959 (на 15 января)	3336,3	1291,1	2045,2	105,6
1970 (на 15 января)	3814,9	1831,1	1983,8	114,3
1979 (на 17 января)	3844,3	2181,7	1662,6	100,8
1989 (на 12 января)	3943,1	2516,6	1426,5	102,6
2002 (на 9 октября)	4104,3	2626,6	1477,7	104,1
2010 (на 14 октября)	4072,1	2461,5	1610,6	99,2

Таблица 2

**Изменение численности постоянного населения в субъектах Приволжского
федерального округа
(на момент переписи, в границах соответствующих лет)**

	Численность постоянного населения по данным переписи, тыс. человек			В процентах к предыдущей переписи населения	
	1989	2002	2010	2002 к 1989	2010 к 2002
Российская Федерация	147021,9	145166,7	142905,2	98,7	98,4
Приволжский округ	31784,6	31154,7	29900,4	98,0	96,0
Республика Башкортостан	3943,1	4104,3	4072,1	104,1	99,2
Республика Марий Эл	749,3	728,0	696,3	97,2	95,6
Республика Мордовия	963,5	888,8	834,8	92,2	93,9
Республика Татарстан	3641,8	3779,3	3786,4	103,8	100,2
Удмуртская Республика	1605,6	1570,3	1522,7	97,8	97,0
Чувашская Республика	1338,0	1313,7	1251,6	98,2	95,3
Пермский край	3091,5	2819,4	2635,8	91,2	93,5
Кировская область	1694,0	1503,5	1341,3	88,8	89,2
Нижегородская область	3739,0	3524,0	3310,6	94,2	93,9
Оренбургская область	2170,7	2179,6	2032,9	100,4	93,3
Пензенская область	1504,6	1452,9	1386,2	96,6	95,4
Самарская область	3262,9	3239,7	3215,7	99,3	99,3
Саратовская область	2684,4	2668,3	2521,8	99,4	94,5
Ульяновская область	1396,2	1382,8	1292,2	99,0	93,4

¹ В современных границах

В целом по России сокращение численности населения происходило из-за естественной убыли населения (превышения числа умерших над числом родившихся) на фоне миграционного прироста в течение всего межпереписного периода. **В Республике Башкортостан** динамика изменения компонентов численности населения складывалась следующим образом:

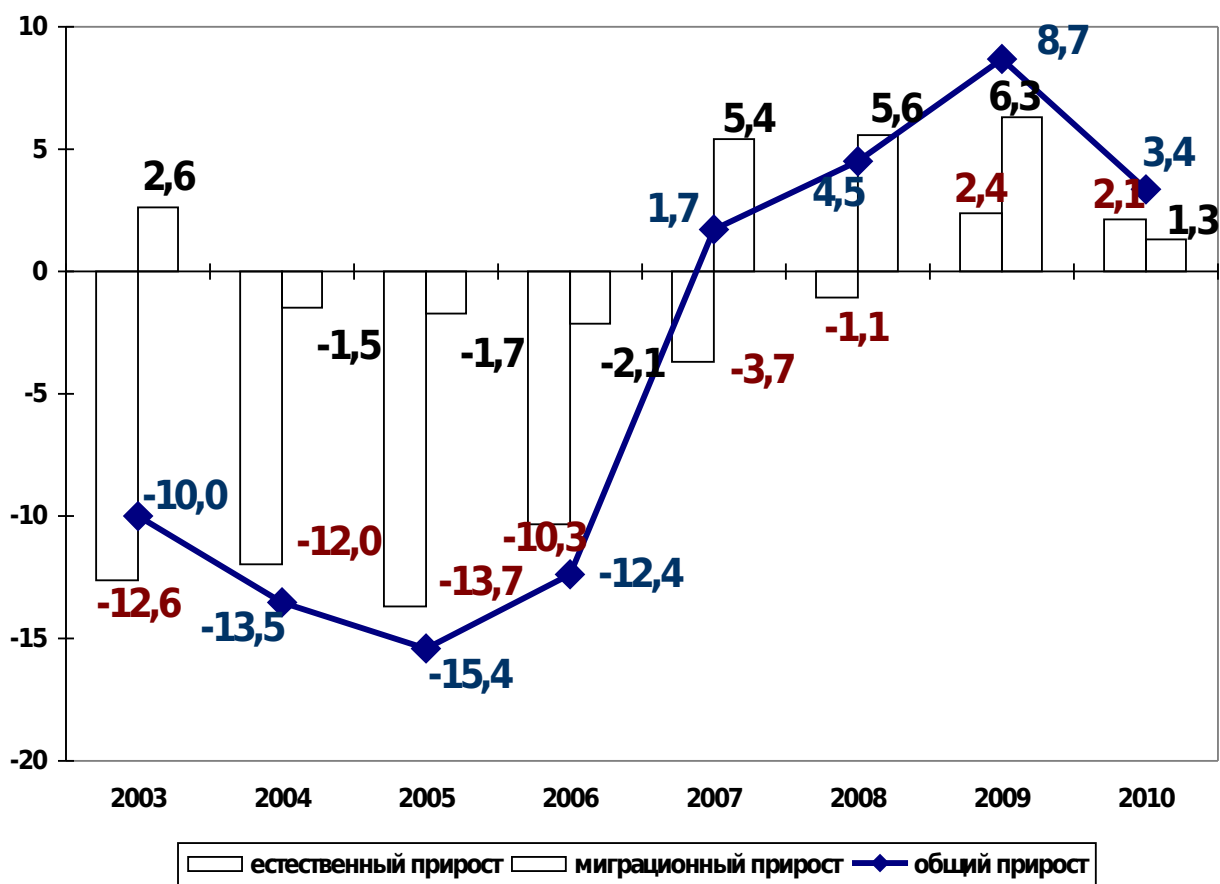


Рис.1 Компоненты изменения численности постоянного населения Республики Башкортостан, тысяч человек²

В целом за межпереписной период естественная убыль населения составила около 50 тыс.человек, потери от которой были смягчены миграционным приростом, его суммарный объем за период между переписями составляет порядка 16 тыс.человек. Естественная убыль населения наблюдалась в Республике Башкортостан с 1993г. по 2008г., а в 2009-2010гг. в регионе сложился естественный прирост населения. Количество прибывающих на постоянное проживание мигрантов в республике стабильно выше убывающих из нее жителей, за исключением периода 2004-2006гг.

² 2010г. – данные за период с 1 января по 13 октября

Численность постоянного населения Республики Башкортостан по предварительным итогам переписи населения превышает текущую оценку (на 14 октября 2010г.) на 2,7 тыс.человек (на 0,07%), что свидетельствует о качестве и полноте установленного текущего учета. Основной причиной существующих различий является недоучет мигрантов, прибывающих и выбывающих, которые регистрируются по месту пребывания, или проживают длительный срок без регистрации.

2. Административно-территориальное и муниципальное деление

Среди регионов Приволжского федерального округа Республика Башкортостан имеет самое большое число административных районов (54 единицы); большое число городов (21 единица), при этом все города имеют статус республиканского значения. В республике сохраняется одно из самых высоких в округе количество сельских администраций (828 единиц), и одно из самых низких число поселков городского типа (2 единицы).

Столица Республики Башкортостан г.Уфа входит в число российских городов-миллионников, и является одиннадцатым из наиболее крупных по численности населения городов в стране. По предварительным итогам ВПН-2010 общая численность населения г.Уфы – 1071,6 тыс.человек, в том числе 9,3 тыс.человек сельского населения. Доля населения столицы составляет 26,3% от численности населения республики. В численности городского населения удельный вес г.Уфы – 43,2%. По сравнению с октябрём 2002г. численность населения столицы республики возросла на 22,2 тыс.человек, или на 2,1%.

Вторым по числу проживающего населения городом республики остается г.Стерлитамак – 273,4 тыс.человек, рост численности на 9,1 тыс.человек (на 3,4%). Также на территории республики расположены еще три города, имеющие статус крупных городов с населением 100 тыс.человек и более: г.Салават – 156,1 тыс.человек, г.Нефтекамск – 133,6 тыс.человек, г.Октябрьский – 109,4 тыс.человек.

Остальные 16 городов имеют население от 16,4 тыс.человек (г.Агидель) до 68,8 тыс.человек (г.Белорецк). К городским населенным пунктам относятся также два рабочих поселка: рп.Приютово (20,9 тыс.человек) и рп.Чишмы (21,2 тыс.человек).

Группировка городских поселений Республики Башкортостан

	Всего городских поселений	Города	В том числе с численностью постоянного населения:					Поселки городского типа
			100 тыс. человек и менее	от 100 тыс. человек до 250 тыс. человек	от 250 тыс. человек до 500 тыс. человек	от 500 тыс. человек до 1 млн. человек	1 млн. человек и более	
1989г.	59	17	12	4	-	-	1	42
2002г.	61	21	16	3	1	-	1	40
2010г.	23	21	16	3	1	-	1	2

За последний межпереписной период у 39 поселков городского типа был изменен статус на село (включая пгт. Энергетик, образованный после ВПН-2002 и входящий в состав г.Нефтекамска), что повлекло их отнесение к сельским населенным пунктам, а проживающее в них население – к сельскому.

Общее количество сельских населенных пунктов в республике составило 4532 единицы, что на 54 населенных пункта меньше данных переписи 2002г. В 98 сельских населенных пунктах на момент проведения ВПН-2010 не оказалось постоянно проживающего населения.

Группировка сельских населенных пунктов Республики Башкортостан

	Всего сельских населенных пунктов	В том числе количество сельских населенных пунктов с численностью постоянного населения:				
		без населения	до 10 человек	от 11 до 50 человек	от 51 до 100 человек	свыше 100 человек
1989г.	4749	93	269	822	650	2915
2002г.	4586	84	279	751	603	2869
2010г.	4532	98	321	734	619	2760

Более 303 тыс.человек сельского населения (около 19%) проживает в селах-райцентрах. Численность населения сельских районных центров колеблется от 3,9 тыс.человек в с.Ермекеево (Ермекеевский район) до 19,6 тыс.человек в с.Раевский (Альшеевский район).

За прошедший между последними переписями период в России вступил в силу Федеральный Закон от 6 октября 2003г. №131 «Об общих принципах организации местного самоуправления в Российской Федерации», которым в том числе установлены общие территориальные принципы организации местного самоуправления. Структура и состав муниципальных образований Республики Башкортостан определены Законом Республики Башкортостан от 17 декабря 2004г. № 126-З «О границах, статусе и административных центрах муниципальных образований в Республике Башкортостан», с учетом внесенных в него в 2005-2010гг. изменений.

На 14 октября 2010г. структура муниципальных образований в Республике Башкортостан состояла из: 8 городских округов, 54 муниципальных районов, 14 городских и 818 сельских поселений, и города-ЗАТО Межгорье.

Численность населения городских округов и муниципальных районов, городских поселений и сел-райцентров приведена в Приложении 2.

Наиболее крупными муниципальными районами, с численностью населения более 100 тысяч человек являются: Туймазинский (131,2 тыс.человек), Белорецкий (107,2 тыс.человек), Белебеевский (101,9 тыс.человек). Все они имеют в своем составе городские поселения.

Шесть муниципальных районов: Зилаирский, Бурзянский, Ермекеевский, Архангельский, Федоровский и Кигинский - обладают самым малочисленным населением, менее 20 тыс.человек.

Таблица 5

**Группировка муниципальных районов
Республики Башкортостан
(по предварительным итогам переписи населения 2010г.)**

	Всего	В том числе количество с численностью постоянного населения, тысяч человек				
		до 20	20-39,9	40-59,9	60-79,9	свыше 80
Число муниципальных районов	54	6	29	10	4	5
Численность населения в них	2163391	106724	788235	481959	266264	520209
в % к итогу	100	4,9	36,4	22,3	12,3	24,1

3. Распределение населения на городское и сельское

В целом Россия остается урбанизированной страной. Доля городского населения по переписи 2010г. составила 73,7% против 73,3% в 2002г.

Республика Башкортостан традиционно относится к регионам страны с высоким удельным весом сельского населения. По предварительным итогам ВПН-2010 в городской местности проживает 2461,5 тыс.человек (60,4%) населения республики, а сельской местности - 1610,6 тыс.человек (39,6%).

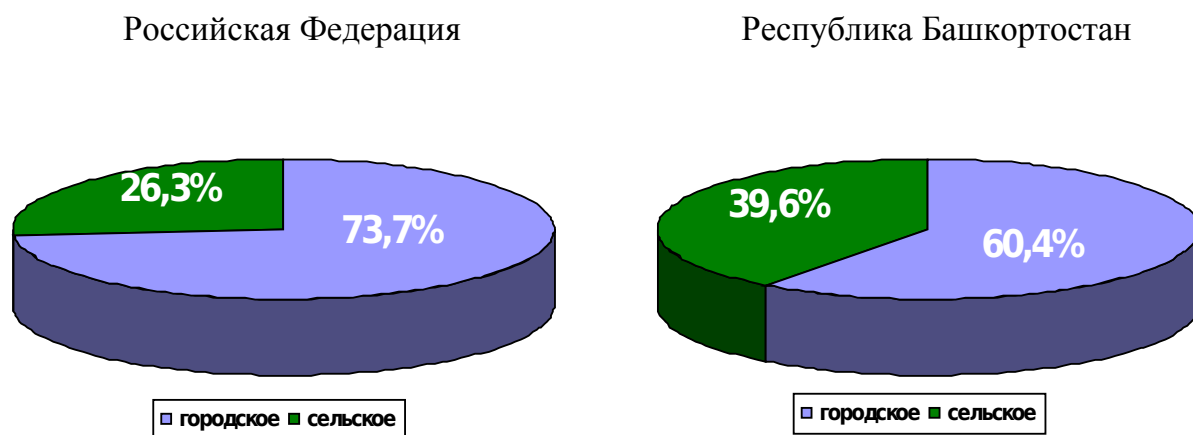


Рис.2 Соотношение городского и сельского населения, в процентах

На долю Республики Башкортостан приходится 2,3% городского и 4,3% сельского населения России, в Приволжском федеральном округе 11,6% и 18,5% соответственно.

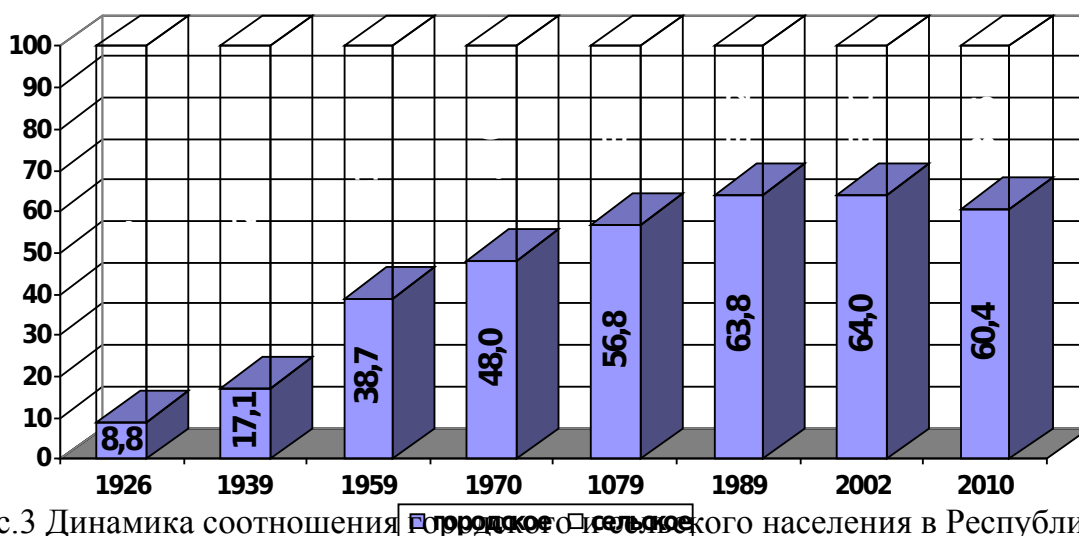


Рис.3 Динамика соотношения городского и сельского населения в Республике Башкортостан, в процентах

Надо отметить, что по итогам всех переписей XX столетия в республике, также как и по всей стране, наблюдался активный процесс урбанизации. Из аграрного

региона, имеющего в конце XIX столетия лишь 4% городского населения, уже к середине XXв. Башкортостан становится регионом с развитым промышленным сектором и высокими темпами роста городского населения. В 1970-х годах городское население республики стало превышать численность сельского (1972 г. – 50,1% горожан против 49,9% сельчан). На момент переписи 2002 г. доля сельского населения составила 36% от численности постоянного населения республики.

Таблица 6

**Изменение численности городского и сельского населения
Республики Башкортостан
(по административно-территориальному делению на момент
соответствующей переписи)**

	Все население, тыс.человек	в том числе		В процентах к предыдущей переписи населения	
		городское	сельское	городское	сельское
1959г.	3336,3	1291,1	2045,2	х	х
1970г.	3814,9	1831,2	1983,8	141,8	97,0
1979г.	3844,3	2181,7	1662,6	119,1	83,8
1989г.	3943,1	2516,6	1426,5	115,4	85,8
2002г.	4104,3	2626,6	1477,7	104,4	103,6
2010г.	4072,1	2461,5	1610,6	93,7	109,0

За последний межпереписной период в республике наблюдается обратный процесс: численность и доля городского населения заметно снизились. Однако, это не означает наступление в регионе обратной волны переселения жителей городов в сельские населенные пункты. Это явление стало последствием административных действий: в 2004-2005гг. законодательно был изменен статус с городского на сельский у 39 поселков городского типа. Вследствие этого население данных населенных пунктов заметно пополнили сельское население Республики Башкортостан, никуда фактически не переезжая.

На сегодняшний момент суммарная численность этих населенных пунктов составляет около 185 тыс.человек. Если предположить, что они так бы и остались городскими поселками, рост общей численности городского населения в республике к уровню 2002г. составил бы порядка 20 тыс.человек, а доля горожан поднялась до 65%.

4. Распределение населения по полу

По данным переписи 2010г. сохранилось превышение численности женщин над численностью мужчин, которое составило 260,0 тыс. человек против 257,9 тыс. человек в 2002г. Основной причиной ухудшения соотношения мужчин и женщин остается высокая преждевременная смертность мужчин.

Таблица 7

Распределение населения по полу

	Все население, тысяч человек	Население, тысяч человек		Удельный вес в общей численности населения, %		Женщин на 1000 мужчин
		мужчин	женщин	мужчин	женщин	
Все население						
1959 г.	3336,3	1492,5	1843,8	44,7	55,3	1235
1970 г.	3814,9	1741,6	2073,3	45,7	54,3	1190
1979 г.	3844,3	1776,2	2068,1	46,2	53,8	1164
1989 г.	3943,1	1851,4	2091,7	47,0	53,0	1130
2002 г.	4104,3	1923,2	2181,1	46,9	53,1	1134
2010 г.	4072,1	1906,0	2166,1	46,8	53,2	1136
Городское население						
1959 г.	1291,1	588,1	703,0	45,6	54,4	1195
1970 г.	1831,2	840,9	990,3	45,9	54,1	1178
1979 г.	2181,7	1008,8	1172,9	46,2	53,8	1163
1989 г.	2516,6	1179,8	1336,8	46,9	53,1	1133
2002 г.	2626,6	1212,1	1414,5	46,1	53,9	1167
2010 г.	2461,5	1128,4	1333,1	45,8	54,2	1181
Сельское население						
1959 г.	2045,2	904,4	1140,8	44,2	55,8	1261
1970 г.	1983,8	900,7	1083,1	45,4	54,6	1202
1979 г.	1662,6	767,4	895,2	46,2	53,8	1166
1989 г.	1426,5	671,6	754,9	47,1	52,9	1124
2002 г.	1477,7	711,1	766,6	48,1	51,9	1078
2010 г.	1610,6	777,6	833,0	48,3	51,7	1071

В среднем по Республике Башкортостан на 1000 мужчин приходится 1136 женщин. Предварительные итоги переписи показывают на обострение проблемы соотношения мужчин и женщин в городских населенных пунктах республики.

В целом по Российской Федерации преобладание численности женщин над численностью мужчин составило 10515 тыс. человек против 9956 тыс. человек в 2002г. В среднем на 1000 мужчин в стране приходится 1158 женщин.

**Численность постоянного населения городских округов и муниципальных районов
Республики Башкортостан³**

	Постоянное население, человек		2010г. в % к 2002г.
	2002	2010	
Республика Башкортостан	4104336	4072102	99,2
Городские округа			
г.Уфа с подчиненными его администрации населенными пунктами	1049479	1071634	102,1
внутригородские районы			
Демский	53002	64306	121,3
Калининский	198046	199211	100,6
Кировский	143316	148077	103,3
Ленинский	70691	77675	109,9
Октябрьский	232839	236252	101,5
Орджоникидзевский	178996	172667	96,5
Советский	172589	173446	100,5
г.Агидель	18721	16365	87,4
г.Кумертау с подчиненными его администрации населенными пунктами	69792	67082	96,1
г.Нефтекамск с подчиненными его администрации населенными пунктами	129740	133573	103,0
г.Октябрьский	108647	109379	100,7
г.Салават	158600	156085	98,4
г.Сибай с подчиненными его администрации населенными пунктами	60144	63808	106,1
г.Стерлитамак	264362	273432	103,4
ЗАТО г.Межгорье	19082	17353	90,9
Муниципальные районы			
Абзелиловский район	43262	45545	105,3
село Аскароро	7067	7629	108,0
Альшеевский	48398	43644	90,2
село Раевский	20022	19555	97,7
Архангельский	20165	18511	91,8
село Архангельское	5641	5818	103,1
Аскинский	23928	21272	88,9
село Аскино	6853	6918	100,9
Аургазинский	38996	36967	94,8
село Толбазы	10164	10119	99,6
Баймакский	61437	58578	95,3
г.Баймак	17223	17710	102,8
сельские поселения	44214	40868	92,4
Бакалинский	32327	28779	89,0
село Бакалы	9514	9569	100,6

³ В границах на момент соответствующих переписей

Продолжение

	Постоянное население, человек		2010г. в % к 2002г.
	2002	2010	
Балтачевский	24695	21626	87,6
село Старобалтачево	5601	5601	100,0
Белебеевский	103196	101880	98,7
г.Белебей	60928	60183	98,8
рп. Приютово	20807	20888	100,4
сельские поселения	21461	20809	97,0
Белокатайский	22623	20165	89,1
село Новобелокатай	5912	5959	100,8
Белорецкий	114334	107237	93,8
г.Белорецк	71093	68804	96,8
сельские поселения	43241	38433	88,9
Бижбулякский	27999	26078	93,1
село Бижбуляк	6373	6444	101,1
Бирский	59875	61501	102,7
г.Бирск с подчиненными его административными населенными пунктами	39992	43574	109,0
сельские поселения	19883	17927	90,2
Благоварский	25770	26016	101,0
село Языково	5918	6367	107,6
Благовещенский	48850	49737	101,8
г.Благовещенск	32989	34246	103,8
сельские поселения	15861	15491	97,7
Буздякский	31178	30686	98,4
село Буздяк	9733	10424	107,1
Бураевский	28320	25153	88,8
село Бураево	8946	9517	106,4
Бурзянский	16839	16698	99,2
село Старосубхангулово	4343	4609	106,1
Гафурыйский	36761	33870	92,1
село Красноусольский	11796	11991	101,7
Давлекановский	42138	42428	100,7
г.Давлеканово	23860	24040	100,8
сельские поселения	18278	18388	100,6
Дуванский	32016	31069	97,0
село Месягутово	9761	10883	111,5
Дюртюлинский	62972	64423	102,3
г.Дюртюли с подчиненными его административными населенными пунктами	29984	31723	105,8
сельские поселения	32988	32700	99,1
Ермекеевский	18205	17152	94,2
село Ермекеево	4206	3927	93,4
Зианчуринский	30091	27628	91,8
село Исянгулово	7441	7417	99,7

Продолжение

	Постоянное население, человек		2010г. в % к 2002г.
	2002	2010	
Зиларский	18939	16575	87,5
село Зилаир	5861	5585	95,3
Иглинский	45392	49683	109,5
село Иглино	13931	16810	120,7
Илишевский	36281	34649	95,5
село Верхнеяркеево	9339	9706	103,9
Ишимбайский	95805	91293	95,3
г.Ишимбай	70195	66242	94,4
сельские поселения	25610	25051	97,8
Калтасинский	28881	26267	90,9
село Калтасы	4445	4418	99,4
Караидельский	28294	27939	98,7
село Караидель	5174	5975	115,5
Кармаскалинский	54585	51522	94,4
село Кармаскалы	7843	8548	109,0
Кигинский	19825	19137	96,5
село Верхние Киги	6872	6637	96,6
Краснокамский	27552	27989	101,6
село Николо-Березовка	5981	6102	102,0
Кугарчинский	34203	31435	91,9
село Мраково	8378	8692	103,7
Куюргазинский	25587	25128	98,2
село Ермолаево	6342	6144	96,9
Кушнаренковский	29344	27489	93,7
село Кушнаренково	10630	10240	96,3
Мелеузовский	89940	88569	98,5
г.Мелеуз	62949	61408	97,1
сельские поселения	26991	27161	101,6
Мечетлинский	25604	25038	97,8
село Большеустыкинское	7557	7851	103,9
Мишкинский	27099	25315	93,4
село Мишкино	5797	6018	103,8
Миякинский	31789	28214	88,8
село Киргиз-Мияки	7658	7474	97,6
Нуримановский	21932	20822	94,9
село Красная Горка	4071	4280	105,1
Салаватский	28516	26570	93,2
село Малояз	4764	4914	103,1
Стерлибашевский	22007	20215	91,9
село Стерлибашево	5775	5929	102,7
Стерлитамакский	37699	40325	107,0
Татышлинский	26803	25162	93,9
село Верхние Татышлы	6329	6645	105,0

Продолжение

	Постоянное население, человек		2010г. в % к 2002г.
	2002	2010	
Туймазинский	129467	131230	101,4
г.Туймазы	66687	66849	100,2
сельские поселения	62780	64381	102,6
Уфимский	56351	67083	119,0
Учалинский	75794	73257	96,7
г.Учалы	37196	37771	101,5
сельские поселения	38598	35486	91,9
Федоровский	19675	18651	94,8
село Федоровка	4128	4307	104,3
Хайбуллинский	33072	33401	101,0
село Акъяр	5549	6940	125,1
Чекмагушевский	33031	30776	93,2
село Чекмагуш	11204	11379	101,6
Чишминский	52663	52303	99,3
рп. Чишмы	21008	21198	100,9
Шаранский	24494	22517	91,9
село Шаран	5544	5936	107,1
Янаульский	50770	48194	94,9
г.Янаул	27909	26988	96,7
сельские поселения	22861	21206	92,8

Численность мужчин и женщин Республики Башкортостан

	Все население	В том числе		В общей численности населения, процентов		На 1000 мужчин приходится женщин
		мужчины	женщины	мужчины	женщины	
Республика Башкортостан	4072102	1906047	2166055	46,8	53,2	1136
Городские округа						
г.Уфа с подчиненными его администрации населенными пунктами	1071634	485349	586285	45,3	54,7	1208
внутригородские районы						
Демский	64306	30076	34230	46,8	53,2	1138
Калининский	199211	92122	107089	46,2	53,8	1162
Кировский	148077	65253	82824	44,1	55,9	1269
Ленинский	77675	36999	40676	47,6	52,4	1099
Октябрьский	236252	105896	130356	44,8	55,2	1231
Орджоникидзевский	172667	78337	94330	45,4	54,6	1204
Советский	173446	76666	96780	44,2	55,8	1262
г.Агидель	16365	7809	8556	47,7	52,3	1096
г.Кумертау с подчиненными его администрации населенными пунктами	67082	30536	36546	45,5	54,5	1197
г.Нефтекамск с подчиненными его администрации населенными пунктами	133573	62344	71229	46,7	53,3	1143
г.Октябрьский	109379	51133	58246	46,7	53,3	1139
г.Салават	156085	73206	82879	46,9	53,1	1132
г.Сибай с подчиненными его администрации населенными пунктами	63808	28981	34827	45,4	54,6	1202
г.Стерлитамак	273432	124969	148463	45,7	54,3	1188
г.Межгорье	17353	8273	9080	47,7	52,3	1098
Муниципальные районы						
Абзелиловский	45545	22151	23394	48,6	51,4	1056
Альшеевский	43644	20771	22873	47,6	52,4	1101
Архангельский	18511	8982	9529	48,5	51,5	1061
Аскинский	21272	10487	10785	49,3	50,7	1028
Аургазинский	36967	17740	19227	48,0	52,0	1084
Баймакский	58578	28160	30418	48,1	51,9	1080
г.Баймак	17710	8339	9371	47,1	52,9	1124
сельские поселения	40868	19821	21047	48,5	51,5	1062

Продолжение

	Все население	в том числе		В общей численности населения, процентов		На 1000 мужчин приходится женщин
		мужчины	женщины	мужчины	женщины	
Бакалинский	28779	13987	14792	48,6	51,4	1058
Балтачевский	21626	10477	11149	48,4	51,6	1064
Белебеевский	101880	47325	54555	46,5	53,5	1153
г.Белебей	60183	27706	32477	46,0	54,0	1172
пгт. Приютово	20888	9669	11219	46,3	53,7	1160
сельские поселения	20809	9950	10859	47,8	52,2	1091
Белокатайский	20165	9812	10353	48,7	51,3	1055
Белорецкий	107237	49768	57469	46,4	53,6	1155
г.Белорецк	68804	31117	37687	45,2	54,8	1211
сельские поселения	38433	18651	19782	48,5	51,5	1061
Бижбулякский	26078	12643	13435	48,5	51,5	1063
Бирский	61501	28102	33399	45,7	54,3	1188
г.Бирск с подчиненными его администрации населенными пунктами	43574	19309	24265	44,3	55,7	1257
сельские поселения	17927	8793	9134	49,0	51,0	1039
Благоварский	26016	12497	13519	48,0	52,0	1082
Благовещенский	49737	23772	25965	47,8	52,2	1092
г.Благовещенск	34246	16122	18124	47,1	52,9	1124
сельские поселения	15491	7650	7841	49,4	50,6	1025
Буздякский	30686	14605	16081	47,6	52,4	1101
Бураевский	25153	11994	13159	47,7	52,3	1097
Бурзянский	16698	8353	8345	50,0	50,0	999
Гафуринский	33870	16388	17482	48,4	51,6	1067
Давлекановский	42428	19910	22518	46,9	53,1	1131
г.Давлеканово	24040	10963	13077	45,6	54,4	1193
сельские поселения	18388	8947	9441	48,7	51,3	1055
Дуванский	31069	14875	16194	47,9	52,1	1089
Дюртюлинский	64423	31025	33398	48,2	51,8	1076
г.Дюртюли с подчиненными его администрации населенными пунктами	31723	15238	16485	48,0	52,0	1082
сельские поселения	32700	15787	16913	48,3	51,7	1071
Ермекеевский	17152	8210	8942	47,9	52,1	1089
Зианчуринский	27628	13427	14201	48,6	51,4	1058
Зиларский	16575	8052	8523	48,6	51,4	1058
Иглинский	49683	23977	25706	48,3	51,7	1072
Илишевский	34649	16732	17917	48,3	51,7	1071

Продолжение

	Все население	в том числе		В общей численности населения, процентов		На 1000 мужчин приходится женщин
		мужчины	женщины	мужчины	женщины	
Ишимбайский	91293	43167	48126	47,3	52,7	1115
г.Ишимбай	66242	30899	35343	46,6	53,4	1144
сельские поселения	25051	12268	12783	49,0	51,0	1042
Калтасинский	26267	12763	13504	48,6	51,4	1058
Караидельский	27939	13512	14427	48,4	51,6	1068
Кармаскалинский	51522	24796	26726	48,1	51,9	1078
Кигинский	19137	9262	9875	48,4	51,6	1066
Краснокамский	27989	13411	14578	47,9	52,1	1087
Кугарчинский	31435	15175	16260	48,3	51,7	1071
Куюргазинский	25128	12084	13044	48,1	51,9	1079
Кушнаренковский	27489	13076	14413	47,6	52,4	1102
Мелеузовский	88569	42801	45768	48,3	51,7	1069
г.Мелеуз	61408	29621	31787	48,2	51,8	1073
сельские поселения	27161	13180	13981	48,5	51,5	1061
Мечетлинский	25038	12000	13038	47,9	52,1	1087
Мишкинский	25315	12563	12752	49,6	50,4	1015
Миякинский	28214	13689	14525	48,5	51,5	1061
Нуримановский	20822	10058	10764	48,3	51,7	1070
Салаватский	26570	12682	13888	47,7	52,3	1095
Стерлибашевский	20215	9637	10578	47,7	52,3	1098
Стерлитамакский	40325	19646	20679	48,7	51,3	1053
Татышлинский	25162	12199	12963	48,5	51,5	1063
Туймазинский	131230	61056	70174	46,5	53,5	1149
г.Туймазы	66849	30511	36338	45,6	54,4	1191
сельские поселения	64381	30545	33836	47,4	52,6	1108
Уфимский	67083	32005	35078	47,7	52,3	1096
Учалинский	73257	34911	38346	47,7	52,3	1098
г.Учалы	37771	17340	20431	45,9	54,1	1178
сельские поселения	35486	17571	17915	49,5	50,5	1020
Федоровский	18651	8777	9874	47,1	52,9	1125
Хайбуллинский	33401	16221	17180	48,6	51,4	1059
Чекмагушевский	30776	14673	16103	47,7	52,3	1097
Чишминский	52303	25140	27163	48,1	51,9	1080
пгт. Чишмы	21198	9890	11308	46,7	53,3	1143
Шаранский	22517	10988	11529	48,8	51,2	1049
Янаульский	48194	22933	25261	47,6	52,4	1102
г.Янаул	26988	12744	14244	47,2	52,8	1118
сельские поселения	21206	10189	11017	48,0	52,0	1081

II. Основные организационные и методологические положения Всероссийской переписи населения 2010 года

Во исполнение Федерального закона от 25 января 2002 года № 8-ФЗ «О Всероссийской переписи населения» (с изменениями согласно Федеральных законов от 28.11.2009 № 293-ФЗ, от 27.07.2010 № 204-ФЗ), распоряжения Правительства Российской Федерации от 11 января 2006 г. № 7-р и постановления Правительства Российской Федерации от 23 декабря 2009 г. № 1074 «Об организации Всероссийской переписи населения 2010 года» в октябре 2010 года была проведена Всероссийская перепись населения.

Дата переписи населения – момент времени (год, месяц, день и час), на который осуществляется сбор сведений о населении и его учет – была установлена по состоянию на **0 часов 14 октября 2010 года**. Сбор сведений о населении осуществлялся с **14 по 25 октября (включительно)**.

Население переписывалось по месту своего постоянного (обычного) жительства. Местом обычного жительства лица является то место, в котором он проводит ежедневно большую часть своего ночного отдыха (п. 162 Рекомендаций Конференции европейских статистиков по проведению переписей населения и жилищного фонда 2010 года, ООН, Нью-Йорк и Женева, 2006). Это место может совпадать или не совпадать с адресом, по которому человек зарегистрирован (прописан).

При Всероссийской переписи населения 2010 года **учету подлежало** все население, постоянно (обычно) проживающее в Российской Федерации. Кроме того, учету подлежали лица, временно (до 1 года) находящиеся на территории Российской Федерации, место постоянного жительства которых находится за рубежом.

Порядок переписи каждой категории лиц, подлежащей учету, и исключений из него устанавливалось утвержденной Росстатом Инструкцией о порядке проведения Всероссийской переписи населения 2010 года и заполнения переписных документов.

При Всероссийской переписи населения 2010 года **не подлежали учету:**

- российские граждане, постоянно проживающие за рубежом;
- российские граждане, выехавшие за рубеж на работу по контрактам с российскими или иностранными фирмами или учебу на срок 1 год и более (независимо от того, когда они выехали и сколько им оставалось находиться за рубежом);
- иностранные граждане, работающие в дипломатических и других представительствах своего государства, иностранные военнослужащие и члены их семей;
- иностранные граждане, работающие на территории России в представительствах международных организаций;
- иностранные граждане, являющиеся членами делегаций правительств и законодательных органов своих государств.

Объект переписи населения – **лицо**, подлежащее учету при Всероссийской переписи населения 2010 года. **Единица наблюдения** переписи населения – **домохозяйство**.

Под домохозяйством понимается группа лиц, проживающих в жилом доме или квартире либо части жилого дома или квартиры, совместно обеспечивающих себя необходимыми средствами к существованию и объединяющих полностью или частично свои

доходы, либо лицо, проживающее в жилом доме, квартире, комнате либо их частях и самостоятельно обеспечивающее себя необходимыми средствами к существованию.

Домохозяйства подразделяются на частные домохозяйства, коллективные домохозяйства и домохозяйства бездомных.

Частные домохозяйства – это группа лиц или одно лицо, проживающие в жилых помещениях (квартирах, индивидуальных домах, общежитиях, других жилых помещениях) и нежилых помещениях, приспособленных для жилья.

Коллективные домохозяйства – это группа лиц, постоянно проживающих в учреждениях социального и медицинского назначения, в казармах, местах лишения свободы, религиозных организациях (монастырях, семинариях и т.п.).

Домохозяйства бездомных – это группа лиц или одно лицо без определенного места жительства (не имеющие жилья).

Программа переписи населения – перечень вопросов для получения сведений о населении, собираемых в ходе переписи. Программа размещалась на формах бланков переписных листов Всероссийской переписи населения 2010 года, утвержденных распоряжением Правительства Российской Федерации № 1990-р от 16 декабря 2009 года.

Программа Всероссийской переписи населения 2010 года состояла из программы сплошного наблюдения для опроса всего постоянно (обычно) проживающего в Российской Федерации населения. Временно находящиеся на территории России лица опрашивались по отдельной сокращенной программе.

Бланки переписных листов являются двухсторонними машиночитаемыми документами формата А4, с которых осуществляется сканирование и распознавание информации с использованием специально разработанной автоматизированной системы.

Программа Всероссийской переписи населения 2010 года размещена на трех формах бланков переписных листов:

1) Переписной лист **формы Л** содержит вопросы ко всем лицам, постоянно проживающим на территории России, а также к гражданам России, находящимся за рубежом в связи с длительной служебной командировкой или выполнением служебных обязанностей по линии органов государственной власти Российской Федерации (включая находящихся вместе с ними членов их семей).

В коллективных домохозяйствах и домохозяйствах бездомных заполняются только вопросы 1 – 10.2.

2) Переписной лист **формы П** содержит вопросы о жилищных условиях населения и предназначен для заполнения в каждом жилом помещении.

3) Переписной лист **формы В** содержит вопросы к лицам, временно находящимся на территории России и постоянно проживающим за рубежом.

Единство официальной статистической методологии Всероссийской переписи населения 2010 года на всей территории Российской Федерации обеспечивается проведением всех работ в соответствии с инструкциями, руководствами, указаниями, нормативно-справочными документами, которые централизованно разрабатывались и утверждались соответствующими приказами Росстата

С 14 по 25 октября (включительно) специально обученные переписчики обошли все без исключения помещения, где живет или может проживать население в соответствии

с установленными организационно-методологическими положениями, провели опрос населения и заполнили переписные листы.

Если по каким-либо причинам население не имело возможности встретиться с переписчиком по месту жительства, то была возможность пройти перепись на стационарном участке, то есть в специальных помещениях, предоставленных для этих целей органами исполнительной власти субъектов РФ и органами местного самоуправления, или в крайнем случае по телефону.

В исключительных случаях, в целях обеспечения полноты сбора сведений обо всех членах домохозяйства в случае их отсутствия в период, в течение которого проводилась перепись населения, или отказа сообщить сведения о себе сбор сведений о поле и возрасте (дате рождения) этих лиц осуществлялась путем их получения на основании административных данных в порядке, установленном Правительством Российской Федерации.

По окончании переписи (26–29 октября 2010 г.) инструктором совместно с переписчиком проводился выборочный контрольный обход 10% жилых помещений счетного участка и проверка правильности заполнения переписных документов на всех проживающих в данном жилом помещении.

III. Автоматизированная обработка материалов Всероссийской переписи населения 2010 года, порядок формирования итогов и их опубликование

Подготовка материалов переписи населения к автоматизированной обработке включает комплектование материалов по территориальным единицам обработки (населенным пунктам, районам, субъектам Российской Федерации), контроль правильности заполнения переписных листов и подготовку пачек для сканирования и дальнейшей обработки электронных образов переписных листов. Эта работа осуществляется в каждом субъекте Российской Федерации с привлечением временных переписных работников.

Для автоматизации отдельных этапов подготовки и проведения Всероссийской переписи населения 2010 года, полного цикла обработки ее материалов и распространения итогов Росстатом создается комплексная автоматизированная система для подготовки, проведения, обработки материалов и получения итогов Всероссийской переписи населения 2010 года (АС ВПН-2010) на базе новейших технологических решений с учетом отечественного и зарубежного опыта. Отдельные подсистемы АС ВПН-2010 были апробированы при проведении обработки материалов пробной переписи населения 2008 года.

В АС ВПН 2010 предусматривается интегрированная система обеспечения информационной безопасности и защиты от несанкционированного доступа на региональном и федеральном уровнях, позволяющая гарантировать сохранность и целостность передаваемых первичных данных переписи и удовлетворяющая требованиям по уровню информационной безопасности автоматизированных систем класса 1Г. Система должна отвечать требованиям пунктов 1 и 2 статьи 8 Федерального закона «О Всероссийской переписи населения», а также положениям документа «Специальные требования

и рекомендации по технической защите конфиденциальной информации», утвержденного решением Коллегии Гостехкомиссии России № 7.2 /02.03.2001г.

Автоматизированная обработка материалов переписи населения осуществляется в 2 этапа:

I этап автоматизированной обработки проводится на региональном уровне в основных региональных центрах обработки. Процесс обработки первичных материалов Всероссийской переписи населения 2010 года состоит из этапов сканирования, распознавания и верификации переписных листов, контроля комплектности электронных пачек, проведения экранного кодирования, формального и логического контролей. Каждый региональный центр обрабатывает первичные данные закрепленной за ним территории согласно Приложению 7 и передает прошедшие проверку данные в ЦОДФУ на DVD-носителях. Копия электронной пачки сохраняется в региональном центре.

II этап автоматизированной обработки проводится на федеральном уровне. На этом этапе создается федеральный информационный ресурс Всероссийской переписи населения 2010 года – сводная база данных по всем субъектам Российской Федерации, по которой формируются итоговые таблицы для официального опубликования. После этого неперсонифицированная база данных переписи населения по субъектам Российской Федерации передается в соответствующие ТОГС (основные и дополнительные региональные центры обработки) для информационного обеспечения региона. ТОГС будет иметь возможность формировать итоговые таблицы и нерегламентные запросы по любой административно-территориальной единице или муниципальному образованию соответствующего субъекта Российской Федерации.

Итоги Всероссийской переписи населения 2010 года разрабатываются по муниципальным образованиям и административно-территориальным единицам и формируются в два этапа:

- предварительные итоги о численности переписанного населения (в том числе мужчин и женщин) с разбивкой на городское и сельское население формируются на основе итогов сводных ведомостей, составленных переписным персоналом по объектам административно-территориального устройства субъектов Российской Федерации (апрель 2011 г.);

- окончательные итоги формируются согласно Программе итогов Всероссийской переписи населения 2010 года по тематическим очередям из базы первичных данных (2011-2012 гг. – по специальному графику формирования таблиц каждой очереди);

- дополнительные итоги формируются на основе базы данных по запросам пользователей, превышающим объем опубликованных данных (по мере поступления запросов).

Опубликование итогов Всероссийской переписи населения 2010 года осуществляется в форме официальных печатных изданий Росстата и его территориальных органов, а также на электронных носителях, популярных изданий для широкого круга пользователей (брошюры, пресс-релизы, атласы, презентационные материалы), размещения итоговой базы данных на сайте Росстата.

**Перечень тематических томов официальной публикации
итогов Всероссийской переписи населения 2010 года**

ТОМ 1. ЧИСЛЕННОСТЬ И РАЗМЕЩЕНИЕ НАСЕЛЕНИЯ

Раздел I. Численность населения субъектов Российской Федерации
по административно-территориальным единицам

Раздел II. Численность населения субъектов Российской Федерации
по муниципальным образованиям

ТОМ 2. ВОЗРАСТНО-ПОЛОВОЙ СОСТАВ И СОСТОЯНИЕ В БРАКЕ

ТОМ 3. ОБРАЗОВАНИЕ

**ТОМ 4. НАЦИОНАЛЬНЫЙ СОСТАВ И ВЛАДЕНИЕ ЯЗЫКАМИ,
ГРАЖДАНСТВО**

Раздел I. Национальный состав и владение языками

Раздел II. Гражданство

Раздел III. Коренные малочисленные народы Российской Федерации

ТОМ 5. ИСТОЧНИКИ СРЕДСТВ К СУЩЕСТВОВАНИЮ

ТОМ 6. ЧИСЛО И СОСТАВ ДОМОХОЗЯЙСТВ

**ТОМ 7. ЭКОНОМИЧЕСКИ АКТИВНОЕ И ЭКОНОМИЧЕСКИ
НЕАКТИВНОЕ НАСЕЛЕНИЕ**

**ТОМ 8. ПРОДОЛЖИТЕЛЬНОСТЬ ПРОЖИВАНИЯ НАСЕЛЕНИЯ В МЕСТЕ
ПОСТОЯННОГО ЖИТЕЛЬСТВА**

ТОМ 9. ЖИЛИЩНЫЕ УСЛОВИЯ НАСЕЛЕНИЯ

ТОМ 10. РОЖДАЕМОСТЬ

ТОМ 11. СВОДНЫЕ ИТОГИ

Раздел I. Численность и размещение населения, возрастно-половой
состав

Раздел II. Уровень образования населения

Раздел III. Состояние населения в браке, число и состав домохозяйств,
рождаемость

Раздел IV. Национальный состав, гражданство

Раздел V. Социально-экономические характеристики населения

Раздел VI. Продолжительность проживания населения
в месте постоянного жительства

Раздел VII. Жилищные условия населения

Раздел VIII. Характеристика граждан России, находившихся по долгу
службы за рубежом, и населения, временно находившегося
на территории Российской Федерации